



MINISTÈRE DES SOLIDARITÉS, DE LA SANTÉ ET DE LA FAMILLE

Direction Générale de la Santé
Sous-direction de la gestion des risques des milieux
Bureau des eaux

Directions Départementales des
Affaires Sanitaires et Sociales
(DDASS - Services Santé- Environnement)

ETAT SANITAIRE DES EAUX DE BAINNADE EN MER ET EN EAU DOUCE

RESULTATS 2004

Mai 2005

Avec la participation de la :

Direction de l'Administration Générale, du Personnel et du Budget
Sous-direction des systèmes d'information et des télécommunications

SOMMAIRE

INTRODUCTION

Résumé	3
Chiffres essentiels	4
Introduction	6

1^{ère} PARTIE - ORGANISATION DU CONTROLE SANITAIRE DES ZONES DE BAIGNADE

A - Principes :	7
1. Points de surveillance	8
2. Saison balnéaire	8
3. Prélèvements	8
4. Paramètres microbiologiques	8
5. Paramètres physico-chimiques	9
6. Méthodes d'analyses	9
7. Interprétation des résultats en cours de saison	10
8. Synthèse des résultats en fin de saison	10
B - Programmes de suivi de la saison balnéaire 2004 :	12
1. Importance des programmes de surveillance	12
2. Saison balnéaire	13
3. Fréquences de prélèvement	13

2^{ème} PARTIE – RESULTATS DU CONTROLE SANITAIRE

A - Qualité des eaux de baignade :	14
1. Résultats de la saison 2004	14
2. Evolution des taux de conformité	14
3. Evolution de la qualité des points communs aux saisons balnéaires 2003 et 2004	15
4. Qualité physico-chimique	16
B - Causes de pollution :	18
C - Résultats et classements des plages par région et par département :	20

Résumé

Pendant la période estivale, la baignade constitue une activité récréative très pratiquée. A cette occasion, le public français et étranger souhaite trouver un environnement accueillant, préservé de différentes formes de pollution ou de nuisance. La qualité de l'eau de baignade représente un facteur de santé mais est devenue également un élément important de développement touristique. Le contrôle de cette qualité sanitaire demeure une préoccupation constante du ministère chargé de la santé et des services santé environnement des Directions Départementales des affaires sanitaires et sociales.

Durant la saison balnéaire 2004, ce sont au total **3 278** points de contrôle (**1 872** en eau de mer et **1 406** en eau douce) répartis sur **1 844** communes de la métropole et des départements d'outre-mer qui ont fait l'objet de **32 657** prélèvements représentant près de **90 000** analyses microbiologiques. Le pourcentage de plages conformes aux normes de la Directive européenne 76/160/CEE du 8 décembre 1975 et au code de la santé publique est de **95,3%** (**95,7%** pour les eaux de mer et **94,9%** pour les eaux douces).

L'examen des résultats de la saison balnéaire 2004 au regard de la saison 2003 révèle :

- Une stabilité de la qualité microbiologique des eaux de baignade ;
- Une nette amélioration en matière de respect de la fréquence d'échantillonnage de contrôle des sites de baignade imposée par la directive 76/160/CEE, au cours de la saison balnéaire 2004 pour l'ensemble des baignades ;
- Un nombre important de sites pour lesquels la maîtrise des causes de pollution par les collectivités locales concernées doit être renforcée en 2005. En effet, les causes de pollution sont souvent bien identifiées. Elles sont liées principalement à une application insuffisante et incomplète de la réglementation européenne relative à l'assainissement. Enfin, la lutte contre les pollutions diffuses nécessite une action à l'échelle des bassins versants.

En vue de la saison balnéaire 2005, et sur la base des résultats sanitaires recueillis lors du contrôle sanitaire des baignades 2004, des travaux destinés à améliorer la situation seront réalisés dans différentes zones de baignade. Aussi pour connaître à un instant précis la qualité sanitaire des eaux de baignade dans un lieu donné, le ministère chargé de la santé a mis en œuvre depuis juin 2002, un site Internet <http://baignades.sante.gouv.fr> qui donne accès aux résultats des analyses de contrôle effectuées par les DDASS sur les zones de baignade tout au long de la saison balnéaire. L'amélioration de la communication avec le public constitue un axe fort dans le cadre de la démarche engagée par le ministère chargé de la santé dans le domaine des eaux de baignade.

Chiffres essentiels

SURVEILLANCE SANITAIRE DES ZONES DE BAIGNADE EN MER ET EN EAU DOUCE (saison 2004)

	eau de mer	eau douce	ensemble
Nombre de départements	29	92	96
Nombre de communes	649	1 222	1 844
Nombre de points de surveillance	1 872	1 406	3 278
Nombre de prélèvements	24 453	8 204	32 657

Nombre moyen de points de surveillance par département	64,6	15,3	34,2
Nombre moyen de points de surveillance par commune	2,9	1,2	1,8
Nombre moyen de prélèvements par point de surveillance	12,9	5,9	10

EVOLUTION DES TAUX DE CONFORMITE DES POINTS CLASSES ENTRE LES SAISONS BALNEAIRES 2002 – 2003 – 2004			
Nombre et pourcentage de points conformes à la directive européenne	2002	2003	2004
Baignades en mer	1 635 87,5%	1801 96,2%	1791 95,7%
Baignades en eau douce	1 348 92,5%	1323 94,2%	1334 94,9%
Ensemble des baignades	2 983 89,7%	3124 95,3%	3125 95,3%

QUALITE BACTERIOLOGIQUE DES POINTS CLASSES (saison balnéaire 2004)

Points de surveillance conformes à la directive CEE			
Qualité de l'eau	eau de mer	eau douce	ensemble
A eaux de bonne qualité	1250 66,8%	642 45,7%	1892 57,7%
B eaux de qualité moyenne	541 28,9%	692 49,2%	1233 37,6%
TOTAL des points conformes	1791 95,7%	1334 94,9%	3125 95,3%

Points de surveillance non conformes à la directive CEE			
Qualité de l'eau	eau de mer	eau douce	ensemble
C eaux pouvant être momentanément polluées	81 4,3%	68 4,8%	149 4,6%
D eaux de mauvaise qualité	0 0%	4 0,3%	4 0,1%
TOTAL des points non conformes	81 4,3%	72 5,1%	153 4,7%
<i>Sous total des points classés</i>	1872 100%	1406 100%	3278 100%
<i>Sous total des points de qualité A ou B dont la fréquence de contrôle est à renforcer</i>	0 0%	0 0%	0 0%
TOTAL sites contrôlés	1 872 100%	1 406 100%	3 278 100%

Introduction

Pendant la période estivale, la baignade en mer et en eau douce constitue une activité récréative très pratiquée. A cette occasion, le public français et étranger souhaite trouver un environnement accueillant, préservé de différentes formes de pollution ou de nuisance. Si la qualité de l'eau de baignade représente d'abord un facteur de santé, elle est devenue au fil des années un enjeu important pour le développement touristique. La qualité de ces zones relève de la responsabilité des collectivités sous le contrôle des services du ministère chargé de la santé. Ce contrôle est défini par la directive du Conseil des Communautés Européennes du 8 décembre 1975 et du décret 81-324 du 7 avril 1981 fixant les règles d'hygiène et de sécurité applicables aux piscines et baignades aménagées. Cette action de caractère préventif constitue un des éléments importants des dispositions mises en œuvre par les services Santé-Environnement des Directions Départementales des Affaires Sanitaires et Sociales (DDASS) pour assurer la protection de la santé publique. Elle est, en particulier, coordonnée avec les différentes mesures de surveillance sanitaire des milieux de vie de l'homme.

Le présent document rend compte de l'ensemble des résultats recueillis par les DDASS lors du contrôle sanitaire réglementaire des baignades menée pendant la saison estivale 2004.

L'information sur la qualité des eaux de baignade est accessible localement au public, par voie d'affichage, sur les lieux même de la baignade. Pour obtenir plus de renseignements, il convient de s'adresser aux services communaux ou préfectoraux concernés ou de consulter le site INTERNET du ministère des Solidarités, de la Santé et de la Famille (<http://baignades.sante.gouv.fr>). Depuis juin 2002, les résultats du contrôle sanitaire de la saison balnéaire en cours sont accessibles quasiment en temps réel sur ce site.

Des actions sont entreprises localement pour améliorer la connaissance des causes de contamination des zones touchées et mettre en place des dispositifs adéquats d'élimination ou de traitement des pollutions. Les résultats recueillis lors du contrôle sanitaire des baignades permettent de définir des priorités dans les programmes d'assainissement qui relèvent de la compétence des collectivités avec l'appui financier des agences de l'eau.

1^{ère} Partie : ORGANISATION DU CONTROLE SANITAIRE DES ZONES DE BAINNADE

A. Principes

La directive n° 76/160 CEE du 8 Décembre 1975 du Conseil des Communautés Européennes fixe les normes de qualité pour les eaux de baignade et les indications générales sur les mesures à prendre pour en assurer la surveillance. Les articles D.1332-1 et suivants du Code de la santé publique “fixant les normes d’hygiène et de sécurité applicables aux piscines et aux baignades aménagées” a transposé en droit national les dispositions de cette directive. Les principes énoncés, ci-après, guident l’organisation du contrôle sanitaire des zones de baignade.

1. Points de surveillance

La directive susvisée prévoit l’obligation pour les Etats membres de contrôler la qualité des eaux de baignade, que la baignade y soit expressément autorisée par les autorités compétentes ou que, **n’étant pas interdite**, elle soit habituellement pratiquée par un nombre important de baigneurs. En France, le contrôle sanitaire porte sur l’ensemble des zones de baignade qui n’ont pas fait l’objet **d’une interdiction permanente** portée à la connaissance du public et qui sont habituellement fréquentées, qu’elles soient aménagées ou que des personnes s’y baignent sans que des aménagements particuliers y aient été faits. Les zones de loisirs nautiques qui sont susceptibles d’entraîner des contacts importants des pratiquants avec l’eau peuvent également être prises en compte ; les risques sanitaires étant alors équivalents à ceux d’une baignade classique. Certains lieux, interdits à la baignade, sont malgré tout contrôlés. Il s’agit :

- des lieux pour lesquels des phénomènes épisodiques de pollution ont entraîné une interdiction temporaire de la baignade, souvent sur une zone limitée. La poursuite de la surveillance permet de connaître l’évolution de la situation et de lever l’interdiction dès

lors que la qualité de l’eau redevient satisfaisante,

- des lieux systématiquement pollués faisant l’objet d’une interdiction permanente avant le début de la saison et pour lesquels l’information du public, sur le site, est insuffisante. Le contrôle sanitaire est poursuivi tant que le maire n’a pas pris les dispositions nécessaires.

L’organisation des programmes de contrôle est faite à l’échelon départemental, au début de chaque saison balnéaire, par les Services extérieurs du Ministère chargé de la santé (Directions départementales des affaires sanitaires et sociales - DDASS), en coordination avec les laboratoires agréés par le ministère de la santé qui réalisent les analyses. Une liste des points de contrôle ainsi que les programmes (date de début des contrôles, fréquence des prélèvements) sont établis en liaison avec les autorités municipales.

Les points de surveillance sont choisis en fonction de **l’importance de la fréquentation, de la nature des lieux** (relief, forme du rivage, étendue des plages...), **des risques particuliers de pollution pouvant exister**, (rejets d’eaux usées...). Les contrôles des points sont effectués par les DDASS ou sous leur égide.

2. Saison balnéaire

La situation géographique, les conditions climatiques, les pratiques locales et la fréquentation constatée les années antérieures ont une grande influence sur la durée de la période balnéaire. Celle-ci est définie pour chaque zone de baignade, conformément à la directive qui détermine la saison comme “la période durant laquelle une affluence importante de baigneurs peut être envisagée compte tenu des usages locaux y compris les éventuelles dispositions locales concernant la pratique de la baignade ainsi que les condi-

tions météorologiques”. Elle est fixée par les services Santé-Environnement des DDASS en liaison avec les collectivités. Toutefois, une harmonisation régionale ou interrégionale peut être assurée par les Directions régionales des affaires sanitaires et sociales (DRASS). Pour la métropole, la période recommandée et généralement retenue est :

- pour les baignades en mer :

15 juin au 15 septembre ;

- pour les baignades en eau douce :

1er juillet au 31 août.

3. Prélèvements

La fréquence de prélèvements requise par la directive européenne est bimensuelle durant la saison balnéaire, un premier prélèvement devant être effectué avant le début de la saison. Lorsqu’au cours des années précédentes la qualité des eaux était bonne, cette fréquence peut être réduite, sans toutefois pouvoir être inférieure à 1 prélèvement par mois. Dans tous les cas, les prélèvements sont espacés régulièrement sur toute la durée de la saison. Des informations permettant de faciliter l’interprétation des résultats sont

collectées lors des prélèvements : conditions météorologiques, coloration anormale de l’eau (eutrophisation, rejets, travaux divers, développement d’algues), nature des fonds (vase, sable, cailloux, graviers,...), modifications importantes intervenues dans le voisinage de la zone de baignade.

Les DDASS disposent aussi d’une bonne connaissance des risques sanitaires au vu de l’historique des contrôles réalisés.

4. Paramètres microbiologiques

Les analyses courantes des échantillons d’eaux prélevés portent sur la recherche des coliformes totaux, des *Escherichia coli* (coliformes fécaux) et des streptocoques fécaux. Leur présence dans l’eau indique une contamination d’origine fécale plus ou moins

forte en fonction des concentrations relevées. Cependant ces germes microbiens ne constituent pas en eux même un danger pour les baigneurs, mais peuvent indiquer, par leur présence, celle simultanée de germes pathogènes.

5 . Paramètres physico-chimiques

Des instructions ont été données par la Direction Générale de la Santé (DGS) aux DDASS avant la saison 2004, afin d'assurer, de façon systématique, le recueil d'informations le plus homogène possible pour les paramètres physico-chimiques de la qualité des eaux.

A l'occasion des prélèvements d'eau, le préleveur note l'état de la zone de baignade par rapport aux paramètres suivants dont la directive prévoit l'appréciation visuelle ou olfactive : huiles minérales, substances tensioactives (mousses) et odeurs de phénols (paramètres n° 8, 9 et 10 de la directive 76/160),

ont fait l'objet d'un relevé. D'autres paramètres comme le pH (n° 6), la transparence (n° 11) , les résidus goudronneux et matières flottantes (n° 13) sont localement été suivis.

6 . Méthodes d'analyses

En 2004, les prélèvements effectués dans le cadre du contrôle sanitaire des eaux de baignade sont analysés par un réseau de 100 laboratoires agréés par le ministère chargé de la santé. Les analyses sont faites par méthodes miniaturisées de dénombrement en NPP 96 (Nombre le plus probable) d'E. coli (coliformes fécaux) et des streptocoques fécaux. Ces méthodes sont plus fiables et surtout plus précises que d'autres méthodes normalisées. Les produits utilisés pour ces méthodes font l'objet d'un contrôle de qualité de chaque lot afin de s'assurer que ceux-ci sont de qualité constante.

Les directeurs des laboratoires choisissent des moyens et réactifs pour les analyses qui sont garantis par les procédures de contrôle qualité exigées par le ministère chargé de la santé.

Les essais d'intercalibration des laboratoires commandités par la DGS ont montré que les méthodes analytiques (une par paramètre) étaient appliquées par les laboratoires sans difficulté.

7 .Interprétation des résultats en cours de saison

Durant la saison balnéaire, chaque résultat d'analyse est interprété par rapport aux normes de qualité définies selon les dispositions des articles D.1332-1 et suivants du Code de la santé publique (cf. annexe I du présent rapport) qui transpose la directive européenne. D'une manière générale, les résultats des analyses, accompagnés de commentaires sur l'état des lieux et de l'interprétation des résultats, sont transmis par les DDASS aux maires concernés au fur et à mesure des contrôles durant la saison balnéaire. Ces résultats sont portés à la connaissance du public par un affichage en mairie ou sur les lieux de baignade (conformément à l'article L. 131-2-1 du code général des collectivités territoriales), dans les syndicats d'initiative, dans la presse. Depuis le mois de juin 2002, ces résultats sont accessibles sur le site INTERNET du ministère des solidarités, de la santé et de la famille (<http://baignades.sante.gouv.fr>).

Lorsque les résultats des analyses recueillis lors du contrôle courant de la qualité des eaux de baignade approchent ou dépassent les normes fixées, une enquête est menée sur place par la DDASS en liaison, le cas

échéant, avec les autres services chargés de la police de l'eau pour rechercher les causes d'une éventuelle contamination.

A cette occasion, des prélèvements complémentaires sont effectués en plus des recherches habituelles. Il peut être par exemple procédé à l'analyse de paramètres supplémentaires (micro-organismes pathogènes, composés chimiques...). S'il s'avère que le lieu de baignade est pollué, le préfet demande au maire de la commune concernée d'interdire la baignade sur la plage ou une partie de celle-ci, en application du code de la santé publique ou de l'article L. 2212-2 du code général des collectivités territoriales. En application de l'article L. 2215-1 du même code, le préfet peut, le cas échéant, se substituer au maire.

En matière d'interdiction de baignade sur une plage, il convient de distinguer les plages systématiquement polluées, interdites en permanence, de celles pour lesquelles des phénomènes épisodiques de pollution ont impliqué une fermeture temporaire de la baignade, souvent sur une zone limitée. Dans ce dernier cas, la DDASS poursuit le contrôle de la qualité de l'eau du site afin de permettre, dès restauration de la qualité des eaux, la levée de l'interdiction.

8 .Synthèse des résultats en fin de saison

En fin de saison balnéaire, la DDASS établit un rapport évaluant la qualité des eaux de baignade du département sur la base des normes impératives et guides définies dans la directive 76/160/CEE, pour les paramètres microbiologiques et physico-chimiques. Le rapport indique la répartition des eaux de baignade selon les quatre catégories de qualité définies par la réglementation française (cf. page suivante). Ce rapport signale également, lorsqu'elles ont pu être établies, les origines des pollutions ou des contaminations.

Ce rapport annuel est présenté au Conseil Départemental d'Hygiène, afin qu'il soit tenu compte des causes de pollution de l'eau lors de l'examen des projets d'assainissement ou des demandes d'autorisation de rejet présentés par les collectivités. Une synthèse des causes de pollution pour la saison 2004 au chapitre II.D. Ces données permettent de définir les priorités à retenir dans les schémas généraux d'assainissement et d'orienter les programmes communaux vers la réhabilitation des zones de baignade contaminées.

Principes de classement des plages en France

Qualité microbiologique

A Les eaux de bonne qualité	B Les eaux de qualité moyenne
<p>Pour ces eaux :</p> <ul style="list-style-type: none"> -au moins 80 % des résultats en E. coli et en coliformes totaux sont inférieurs ou égaux aux nombres guides (100/100 ml et 500/100 ml respectivement) ; -au moins 95 % des résultats en E. coli et en coliformes totaux sont inférieurs ou égaux aux nombres impératifs (2000/100 ml et 10 000/100 ml respectivement) ; -au moins 90 % des résultats en streptocoques fécaux sont inférieurs ou égaux au nombre guide (100/100 ml) ; - absence d'huiles minérales, de phénols et de mousses dans au moins 95% des échantillons. 	<p>L'eau est de qualité moyenne lorsque :</p> <ul style="list-style-type: none"> -les nombres impératifs fixés par la directive pour les E. coli et les coliformes totaux (2 000/100 ml et 10 000/100 ml respectivement) sont respectés dans au moins 95 % des prélèvements, les conditions relatives aux nombres guides n'étant pas, en tout ou en partie, vérifiées ; - absence d'huiles minérales, de phénols et de mousses dans au moins 95% des échantillons.
<p>Les eaux classées en catégorie A ou B sont conformes aux normes européennes</p>	

C les eaux pouvant être polluées momentanément	D les eaux de mauvaise qualité
<p>L'eau des points de surveillance pour lesquels :</p> <ul style="list-style-type: none"> -les fréquences de dépassement des nombres impératifs pour E. coli ou les coliformes totaux sont comprises entre 5 % et 33,3 % ; -ou la présence d'huiles minérales, de phénols ou de mousses est relevée dans 5 à 33,3% des échantillons. <p>Cette pollution peut faire l'objet de mesures immédiates ou à moyen terme, permettant d'améliorer définitivement la qualité de l'eau. Il est important de noter que si moins de 20 prélèvements sont effectués pendant toute la saison sur un point, un seul dépassement du nombre impératif suffit pour entraîner le classement de la plage en catégorie C.</p>	<p>Lorsque, pour les paramètres E coli ou coliformes totaux, les conditions relatives aux nombres impératifs sont dépassées au moins une fois sur trois, ou que la présence d'huiles minérales, de phénols ou de mousses est relevée dans plus d'un échantillon sur 3, l'eau correspondante est considérée comme de mauvaise qualité.</p>
<p>Les eaux classées en catégorie C ou D ne sont pas conformes aux normes européennes et peuvent être interdites à la baignade.</p>	

B. Programmes de surveillance en 2004

L'organisation des programmes de contrôle est faite à l'échelon départemental, au début de chaque saison balnéaire, par les Services du Ministère chargé de la santé (Directions départementales des affaires sanitaires et sociales - DDASS), en coordination avec les laboratoires agréés par le ministère de la santé qui réalisent les analyses.

1. Importance des programmes de surveillance

En 2004, 96 départements (29 pour les eaux de mer, 92 pour les eaux douces) ont effectué une surveillance sanitaire sur **3 278** points (**1 872** en eau de mer, **1 406** en eau douce) répartis dans 1 844 communes (649 pour les eaux de mer et 1 222 pour les eaux douces). En moyenne le nombre de points de surveillance par commune est voisin de 3 pour les eaux de mer alors que, pour les eaux douces, il n'existe généralement qu'un point de surveillance par commune.

Le tableau n°1 ci-après présente l'évolution des programmes de surveillance entre 2001 et 2004.

Sur les quatre dernières années, on relève en moyenne annuelle :

- 3 308 points de surveillance dont 1 868 en mer et 1 440 en eau douce ;
- 32 781 prélèvements dont 24 444 en mer et 8 487 en eau douce ;
- 3 080 points de surveillance classés dont 1 725 en mer et 1 355 en eau douce.

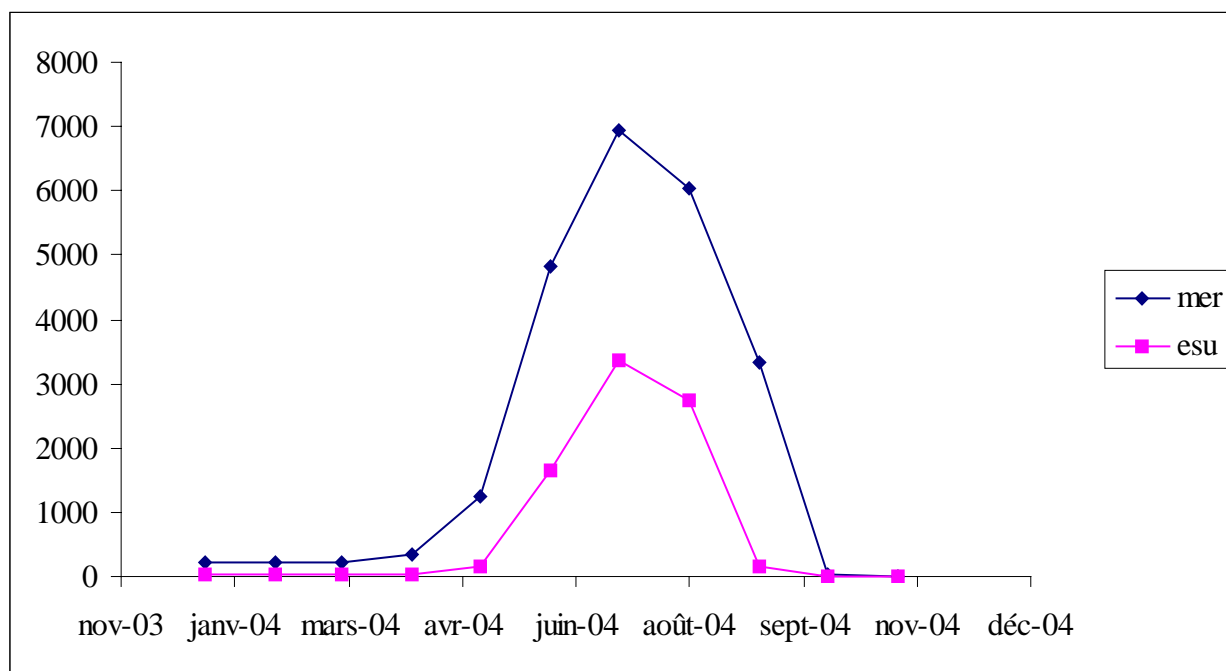
Années	Points de surveillance			Prélèvements			Points de surveillance classés		
	mer	douce	total	mer	douce	total	mer	douce	total
2001	1 859	1 492	3 351	24 181	8 758	32 939	1 594	1 342	2 936
2002	1 869	1 457	3 326	24 890	8 680	32 970	1 635	1 348	2 983
2003	1 873	1 405	3 278	24 453	8 204	32 657	1 801	1 323	3 124
2004	1 872	1 406	3 278	24 253	8 305	32 558	1 872	1 406	3 278
moyenne	1 868	1 440	3 308	24 444	8 487	32 781	1 725	1 355	3 080

Tableau n° 1 : Evolution du programme de surveillance des baignades en France entre 2001 et 2004.

Globalement (mer et eau douce), les résultats montrent que le nombre de points de surveillance en 2004 est inférieur à la moyenne générale sur les quatre dernières années. Cette diminution résulte de la fermeture de sites d'eau douce. Le nombre de prélèvements est inférieur en 2004 par rapport à la moyenne générale sur les quatre dernières années.

Les programmes de contrôle, organisés par les DDASS doivent être ajustés, notamment en tenant compte des périodes d'ouverture réelle des sites de baignades, pour respecter les fréquences d'échantillonnage imposées par la directive européenne. Dans ce but, des instructions seront à nouveau adressées par la DGS aux DDASS pour la préparation de la saison balnéaire 2005.

2. Saison balnéaire



Graphique n° 1 : répartition des prélèvements en mer et en eau douce au cours de l'année 2004.
Esu : eau douce

La durée de la saison balnéaire est définie localement. Le graphique n° 1, présente la répartition des zones de baignade en fonction des dates de début et de fin de la saison prises en compte pour le contrôle sanitaire. Les premiers prélèvements sont réalisés 15 jours avant le début de la saison balnéaire. Il faut rappeler que pour les Départements d'Outre-mer, la saison balnéaire dure toute l'année.

La saison balnéaire est en général plus longue pour les baignades en mer que pour celles en eau douce.

3. Fréquences de prélèvement

Le nombre de prélèvements effectués durant la saison balnéaire n'est pas identique pour tous les sites, notamment pour les zones de baignades en mer et en eau douce. En effet, compte tenu des conditions climatiques, la période pendant laquelle des personnes fréquentent régulièrement les baignades est plus courte pour les eaux douces

que pour les eaux de mer. Par ailleurs, selon les dispositions de la directive 76/160/CEE une fréquence réduite de prélèvement peut être appliquée aux points de surveillance régulièrement de bonne qualité. Le nombre moyen de prélèvements réalisés par point de baignade est de 10 (12,9 pour les baignades en mer et 5,9 en eaux douces).

C. Qualité des eaux de baignade en 2004

Les résultats collectés au cours de la saison balnéaire 2004 sont présentés dans la suite de ce document, ainsi que les évolutions constatées par rapport à la saison balnéaire 2003.

1. Résultats de la saison 2004

En 2004, l'ensemble des sites de baignade ont fait l'objet d'une fréquence d'échantillonnage conforme à la directive 76/160/CEE.

Le tableau de la page 5 et les graphiques n° 3, 4 et 5 ci-après page 17, présentent la répartition de la qualité des eaux de mer, des eaux douces et de l'ensemble de ces eaux selon les différentes catégories:

- "A" : bonne qualité,
- "B" : qualité moyenne,
- "C" : momentanément polluée,
- "D" : mauvaise qualité.

Parmi les 3 278 points surveillés en 2004, 3 125 points, soit **95,3 %** ont présenté des résultats conformes aux normes de qualité fixées par la directive 76/160/CEE du 8 décembre 1975.

Le taux de conformité ainsi calculé des baignades en eaux douces est de **94,9 %**, celui des baignades en eau de mer est de **95,7 %**.

Parmi les sites non conformes aux normes microbiologiques et physico-chimiques de la directive 76/160/CEE, 4 sites sont classés en catégorie D.

2. Evolution des taux de conformité

Le tableau n° 2, présente l'évolution de la conformité des points classés entre 2002 et 2004

Année	2002	2003	2004
Mer	87,5%	96,2%	95,7%
Eau Douce	92,5%	94,2%	94,9%
Ensemble	89,7%	95,3%	95,3%

Tableau n° 2 : Evolution des taux de conformité

En 2004, le taux de conformité aux normes microbiologiques et physico-chimiques de la directive 76/160/CEE est stable par rapport à la saison balnéaire 2003.

Pour les eaux douces, le taux de conformité est à nouveau en augmentation par rapport à l'année 2003.

Pour les eaux de mer, le taux de conformité est en légère diminution par rapport à 2003.

La stabilité du taux de conformité s'explique en grande partie par le respect des fréquences d'échantillonnage pour l'un des six paramètres réglementaires de la directive européenne, suite aux instructions de la DGS.

Cependant, le nombre de points non conformes aux normes de la directive européenne est passé de 118 en 2003 à 153 en 2004.

Les principales causes de non-conformité sont liées essentiellement à des insuffisances structurelles ou ponctuelles de l'assainissement des collectivités. Elles justifient la nécessité pour les collectivités de poursuivre les

efforts d'amélioration de la collecte et du traitement des eaux résiduaires. Cependant, les fluctuations annuelles de la qualité des

eaux de baignade sont également soumises à la variation des conditions climatiques.

3. Evolution de la qualité des points de surveillance communs aux saisons balnéaires 2003 et 2004

Les points de surveillance communs aux programmes 2003 et 2004 sont au nombre de 3210, soit 97,9%. Ces chiffres montrent une grande stabilité des programmes de surveillance pour ce qui concerne le choix des points de surveillance de la qualité des eaux.

3.1 . Eau de mer

Qualité des eaux de mer	Année 2004				Total des points	
	A	B	C	D		
Année 2003	A	1068	288	14	0	1393
	B	158	229	39	0	426
	C	8	19	4	0	31
	D	0	0	0	0	0
Total des points	1234	536	80	0	1850	

Tableau n° 3 : Evolution de la qualité des baignades en mer entre les saisons balnéaires 2003 et 2004

Le tableau n° 3 montre :

- dans sa diagonale grisée que la qualité de l'eau de mer de 1301 points (70,32 % des points communs aux années 2003 et 2004) est restée stable ; la qualité de l'eau de 1 297 points est conforme aux normes de la directive (catégories A et B) ;
- dans la partie supérieure droite (fond gris clair) la qualité de l'eau de mer de 341 points (18,4 %) s'est altérée ; la qualité de l'eau de 288 points est passée de catégorie A en B mais est restée conforme à la directive ;
- dans la partie inférieure gauche (fond blanc) la qualité de l'eau de 185 points (10 %) s'est améliorée ; l'eau de 27 points (parmi les 185) est devenue conforme à la directive en passant de catégorie C en A ou B.

3.2 . Eau douce

Qualité des eaux douces	Année 2004				Total des points	
	A	B	C	D		
Année 2003	A	404	231	14	0	649
	B	207	398	41	1	647
	C	13	38	8	1	60
	D	2	2	3	1	8
Total des points	626	669	66	3	1364	

Tableau n° 4 : Evolution de la qualité des baignades en eau douce entre les saisons balnéaires 2003 et 2004

Le tableau n° 4 montre :

- dans sa diagonale grisée que la qualité de l'eau douce de 811 points (43,8 % des points communs aux années 2003 et 2004) est restée stable ; la qualité de l'eau de 808 points est conforme aux normes de la directive ;
- dans la partie supérieure droite (fond gris clair) que 286 points (21 %) ont vu leur qualité se dégrader. A noter que 231 d'entre eux sont passés de A en B mais sont restés conformes aux normes de la directive ;
- dans la partie inférieure gauche (fond blanc) que 265 points (19,4 %) ont vu leur qualité s'améliorer dont 55 sont devenus conformes aux normes de la directive et sont passés de C ou D en A ou B.

Les tableaux précédents montrent que l'essentiel de l'évolution de la situation des points de surveillance communs aux deux dernières années résulte de changements de qualité entre les catégories "A" et "B".

4. Qualité physico-chimique

Sur les 3 278 points de surveillance, aucune non-conformité sur le plan physico-chimique n'a été constatée. Cependant depuis quelques années, des épisodes de prolifération de cyanobactéries sont rapportés dans des plans et cours d'eau.

Le développement de ces efflorescences algales est favorisé notamment par l'eutrophisation des plans d'eaux, les températures élevées et une faible agitation du milieu.

La présence de cyanobactéries dans les eaux de baignade constitue une problématique émergente de sécurité sanitaire. En effet des risques sanitaires sont évoqués dans la littérature scientifique lors de développement de ces efflorescences algales (démangeaisons, gastro-entérites, voire des atteintes neurologiques) soit par contact cutané avec les cyanobactéries, soit à la suite de l'ingestion de toxines susceptibles d'être libérées par les cyanobactéries (dermatotoxines, hépatotoxines, neurotoxines).

Il n'existe pas actuellement de norme réglementaire française ou européenne concernant la présence de cyanobactéries ou de leurs toxines dans les eaux de baignade. Le projet de révision de la directive sur la qualité des eaux de baignade prévoit cependant de faire figurer le paramètre cyanobactéries dans la liste des paramètres retenus. L'absence de norme sanitaire est liée notamment au manque de connaissances sur l'écologie des cyanobactéries, sur les risques sanitaires et à l'absence de consensus sur les méthodes de prélèvements et d'analyses. C'est pourquoi, le paramètre cyanobactérie n'est pas pris en compte à ce jour dans le classement réglementaire annuel de la qualité des eaux de baignades.

Cependant, la Direction générale de la santé (DGS) a saisi, en 2002, l'agence française de sécurité sanitaire des aliments

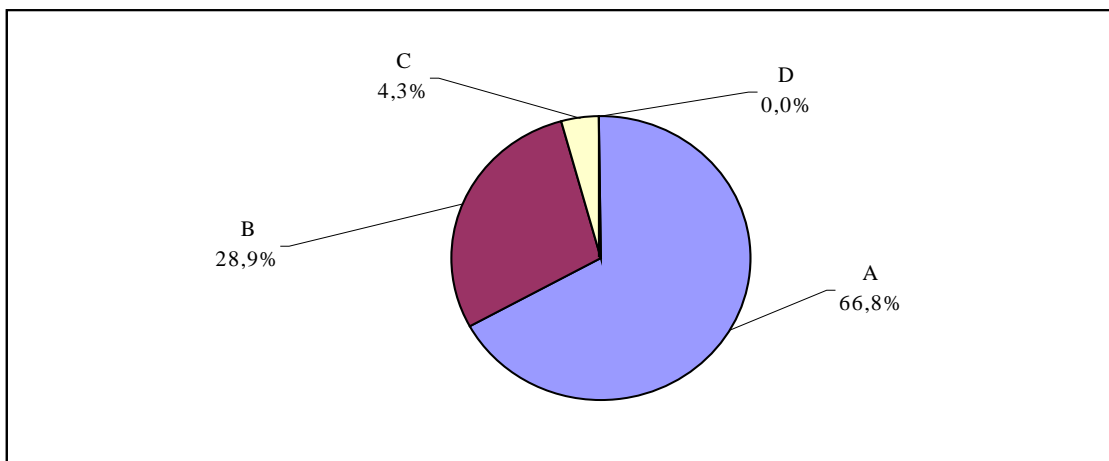
concernant les risques sanitaires et le Conseil supérieur d'hygiène publique de France (CSHPF) dans le but d'élaborer des recommandations de gestion des risques sanitaires liés à ces épisodes. En juillet 2004, l'agence française de sécurité sanitaire environnementale s'est jointe aux groupes de travail constitués.

Avant la saison balnéaire 2004, la DGS a demandé aux DDASS de procéder à des inventaires de proliférations, sur la base d'un avis rendu le 6 mai 2003 par le CSHPF, afin de surveiller et mieux connaître l'ampleur des proliférations de cyanobactéries sur les sites de baignade et d'aider les DDASS à gérer des situations locales très diverses.

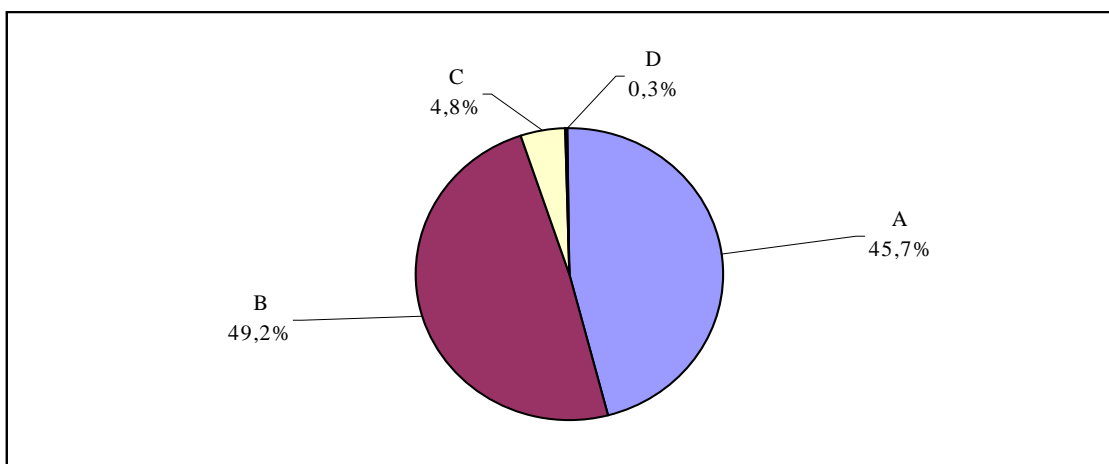
En 2004, une quinzaine de départements ont signalé des proliférations de cyanobactéries sur une soixantaine de sites de baignades et de zones de loisirs nautiques. Les résultats des prélèvements mettent en évidence des dépassements du seuil de 100 000 cellules/ml (niveau II de gestion du CSHPF), ainsi que la présence de toxines. Le nombre de cellules et les taux de toxines varient selon les sites et selon la période de la saison balnéaire et dépassent parfois les seuils fixés par le CSHPF.

Des mesures de fermeture des sites concernés ont été formulées au cas par cas par les DDASS, en fonction des conditions topographiques et hydrologiques des sites, des résultats des analyses réalisées et des activités pratiquées sur les sites.

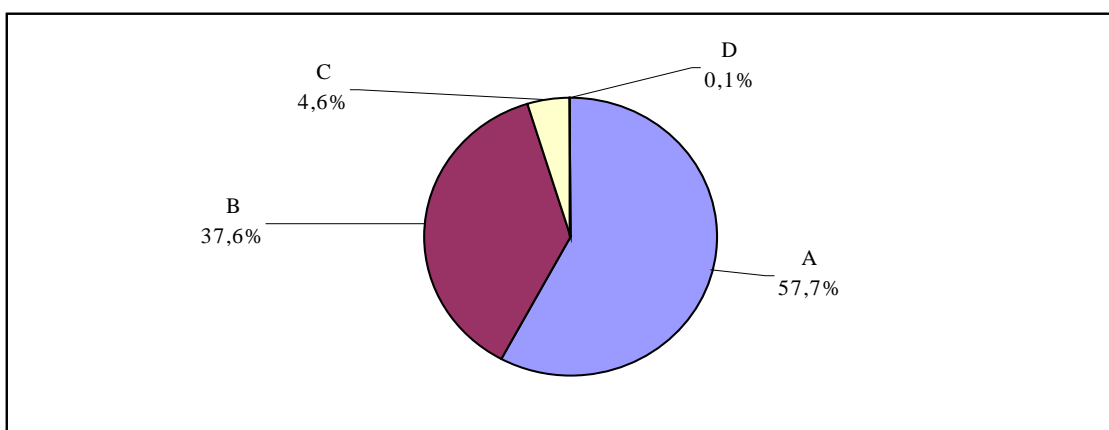
Sur la base des résultats de l'expertise menée par les agences de sécurité sanitaire, qui devraient être disponibles en mai 2005, de nouvelles mesures d'évaluation et de gestion de ces situations seront diffusées aux préfets avant le début de la saison balnéaire 2005.



Graphique n°3 : répartition de la qualité des eaux de baignade en mer selon leur classement



Graphique n°4 : répartition de la qualité des eaux de baignade en eaux douces selon leur classement



Graphique n°5 : répartition de la qualité de l'ensemble des eaux de baignade selon leur classement

D. Les causes de pollution au cours de la saison balnéaire 2004

Les principales causes de pollution qui expliquent le classement de zones de baignade en catégorie C (pollution momentanée) ou en catégorie D (pollution très fréquente) sont recensées par les DDASS depuis 1995 avec l'aide des collectivités concernées et des autres services de l'Etat, dont les Agences de l'eau. Ce recensement vise à informer le public et à orienter les actions de lutte contre la pollution des eaux.

Sur l'ensemble des baignades non conformes (eau de mer et eau douces), les causes ont été classées selon les catégories suivantes :

Insuffisances structurelles du système d'assainissement collectif ;

- par temps sec : absence de station d'épuration, traitement insuffisant, capacité du système insuffisante, mauvais branchements ;
- par temps de pluie (orages compris) : mauvaises séparations eaux usées/eaux pluviales, rejets directs du réseau unitaire ou pluvial par temps de pluie

Dysfonctionnement ponctuel de l'assainissement : panne, rupture de canalisation, débordement du réseau par insuffisance d'entretien, dysfonctionnement de l'assainissement non collectif ;

Apports diffus : ruissellements urbains ou des surfaces agricoles, apports par cours d'eau côtiers et rivières en amont, apports par ruissellement de zones non agricoles et non urbaines ;

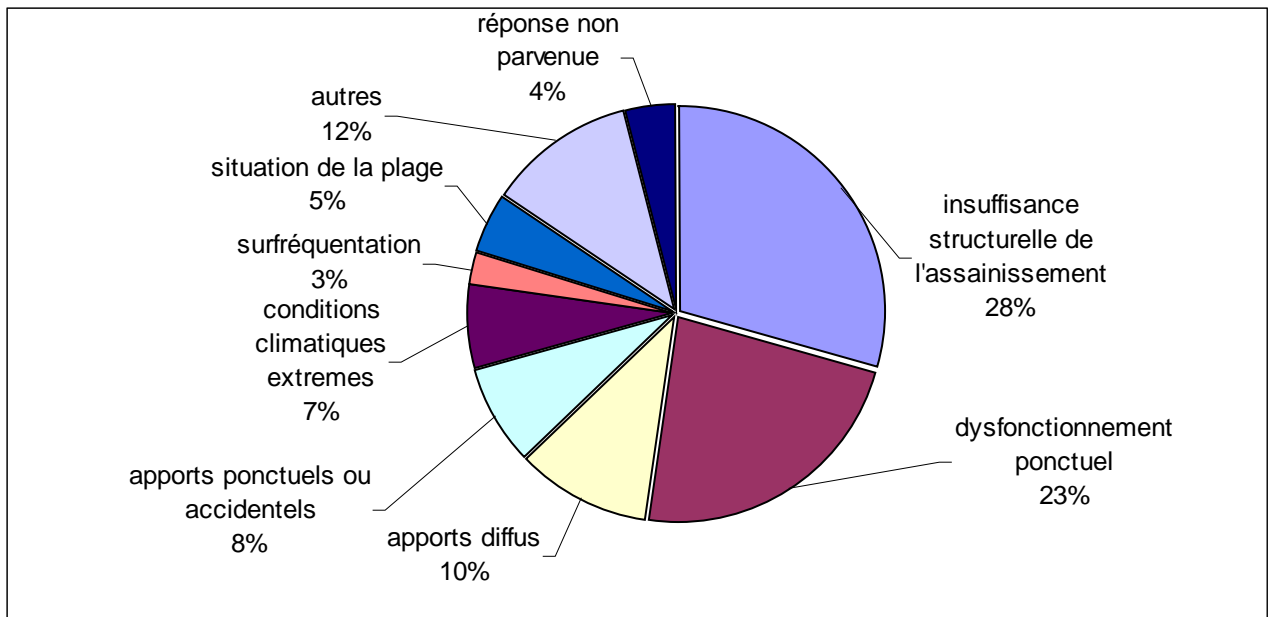
Apports accidentels : industries, exploitations agricoles, campings, caravanings et zones de plaisance ;

Conditions climatiques défavorables : vent, orage violent, pluie forte, marées, températures élevées Sur-fréquentation du site ;

Situation de la plage : confinement de la baignade (lac, étang fermé, etc.), milieu urbain ;

Autres : cause indéterminée, présence d'animaux, causes multiples (enquête ayant mis en évidence plusieurs facteurs de pollution) ;

Le graphique page suivante indique que dans environ 50% des cas, la pollution des sites de baignade (sites dont la qualité est de catégorie C ou D) est due à des défaillances de l'assainissement. Ces défaillances sont structurelles (33% des cas) ou ponctuelles (16%). D'autres causes de pollution non négligeables sont aussi citées telles que les apports de pollution diffuse ou les apports ponctuels ou accidentels, ainsi que les conditions climatiques extrêmes.



Graphique n°6 : Répartition des causes de pollution en 2004
 Source : Ministère chargé de la Santé (DGS/DDASS)

Afin d'améliorer la qualité des sites classés en catégorie C ou D, diverses actions sont menées par les collectivités et les autres services de l'Etat.

Ces actions mises en œuvre pour lutter contre la pollution des zones de baignade ont été classées selon les catégories suivantes :

- Actions d'amélioration de l'assainissement (création d'une station d'épuration, augmentation de la capacité de la station, amélioration de la séparation des réseaux, mise en place de bassins de rétention) ;
- Actions de diagnostic, vérification et contrôles des ouvrages en place ;
- Aménagement urbain, actions à l'échelle du bassin versant, études d'impact ;
- Autres actions : mises aux normes des exploitations agricoles, sensibilisation sur l'assainissement autonome, raccordement au réseau collectif, installation d'aire de vidanges dans les ports, etc.. ;
- Information du public et mesures de fermeture temporaire ou permanente du site au cours de la saison résultant de la collaboration entre les DDASS et les collectivités.

C - Résultats et classements des plages lors de la saison balnéaire 2004 par région et par département :

Le document présente, par région et département, la liste et la qualité des eaux aux points de surveillance en indiquant, par commune, le nom des lieux de surveillance, le type d'eau (eau de mer et eau douce), la qualité de l'eau prélevée en ces points lors de la saison balnéaire 2004.

Note :

Les abréviations utilisées dans les tableaux ont les significations suivantes :

Classement des eaux de baignade

8 A Eau de bonne qualité : 8 prélèvements réalisés

10 B Eau de qualité moyenne : 10 prélèvements réalisés

6 C Eau pouvant être momentanément polluée : 6 prélèvements réalisés

7 D Eau de mauvaise qualité (fréquemment polluée) : 7 prélèvements réalisés

La lettre correspond à la qualité obtenue au regard des résultats des analyses microbiologiques et physico-chimiques. Le chiffre figurant devant la lettre de la qualité, correspond au nombre de prélèvements total pour les six paramètres effectués au cours de la saison balnéaire.

REGIONS	PAGE	REGIONS	PAGE
- ALSACE	21	- LANGUEDOC-ROUSSILLON	57
- AQUITAINE	22	- LIMOUSIN	64
- AUVERGNE	26	- LORRAINE	66
- BASSE-NORMANDIE	28	- MIDI-PYRENEES	68
- BOURGOGNE	31	- NORD-PAS-DE-CALAIS	72
- BRETAGNE	33	- PAYS-DE-LOIRE	73
- CENTRE	45	- PICARDIE	78
- CHAMPAGNE-ARDENNE	47	- POITOU-CHARENTES	79
- CORSE	49	- PROVENCE-ALPES-COTE-D'AZUR	82
- FRANCHE-COMTE	54	- RHONE-ALPES	92
- HAUTE-NORMANDIE	55	- DEPARTEMENTS D'OUTRE-MER	97
- ILE-DE-FRANCE	56		

REGION ALSACE						
Commune	Point de prélèvement	type d'eau	2002	2003	2004	
BAS RHIN 67						
BEINHEIM	ETANG DE LA CHAPELLE BEINHEIM	douce	7 A	(4B)		6 A
BENFELD	BAIGNADE MUNICIPALE BENFELD	douce	5 B	7 B		6 A
BISCHHEIM	BAIGNADE MUNICIPALE LA BALLASTIERE BISCHHEIM	douce	7 A	7 A		5 B
BRUMATH	BAIGNADE MUNICIPALE LA HARDT BRUMATH	douce	6 A	7 B		7 A
ERSTEIN	BAIGNADE MUNICIPALE WAGELROTH ERSTEIN	douce	7 A	7 B		6 A
GAMBSHEIM	ZONE DE LOISIRS GAMBSHEIM	douce	7 A	7 A		7 A
GERSTHEIM	BAIGNADE MUNICIPALE UNTERRIETH GERSTHEIM	douce	5 A	7 A		6 A
HUTTENHEIM	BAIGNADE MUNICIPALE HUSACKER HUTTENHEIM	douce	6 A	7 B		6 A
ILLKIRCH-GRAFFENSTADEN	LAC ACHARD ILLKIRCH-GRAFFENSTADEN	douce	6 A	8 B		8 B
ILLKIRCH-GRAFFENSTADEN	BAGGERSEE ILLKIRCH-GRAFFENSTADEN	douce	6 A	9 B		10 A
KESKASTEL	CENTRE DE LOISIRS DE KESKASTEL	douce	6 A	7 B		6 B
LAUTERBOURG	BAIGNADE MUNICIPALE LES MOUETTES LAUTERBOURG	douce	7 A	7 A		7 A
LEMBACH	CAMPING-PLAGE DU FLECKENSTEIN LEMBACH	douce	7 A	9 C		5 B
REICHSTETT	BAIGNADE MUNICIPALE NEUBILTZ REICHSTETT	douce	7 B	7 B		7 B
ROESCHWOOG	CAMPING-PLAGE STAEDLY ROESCHWOOG	douce	7 A	7 A		7 A
SCHOENAU	CAMPING-PLAGE DE SCHOENAU	douce	6 A	7 B		5 A
SELTZ	CAMPING-PLAGE LES PEUPLIERS SELTZ	douce	7 A	7 A		7 B
SELTZ	CENTRE DE PLEIN-AIR DU SALMENGRUND SELTZ	douce	7 A	7 A		7 B
WITTISHEIM	BAIGNADE MUNICIPALE DE WITTISHEIM	douce	7 A	7 A		6 A
HAUT RHIN 68						
COURTAVON	PLAN D'EAU DE COURTAVON	douce	5 B	5 B		5 A
REININGUE	PLAN D'EAU DE REININGUE	douce				5 A

REGION AQUITAINE						
Commune	Point de prélèvement	type d'eau	2002	2003	2004	
DORDOGNE 24						
ALLES-SUR-DORDOGNE	PLAGE DU BAC DE SORS (ALLES)	douce	5 B	3 B	4 B	
ANGOISSE	PLAN D'EAU DE ROUFFIAC	douce	5 A	3 A	4 B	
BUSSEROLLES	PLAN D'EAU DE BUSSEROLLES	douce	4 B	3 B	4 B	
CARSAC-AILLAC	DORDOGNE CAMP. LE ROCHER DE LA CAVE	douce	3 B	5 B	5 B	
CARSAC-DE-GURSON	GURCON	douce	8 B	4 B	3 B	
CASTELNAUD-LA-CHAPELLE	PLAGE DE CASTELNAUD	douce	5 B	4 B	5 B	
CAZOULES	DORDOGNE PLAGE DE LA BORGNE	douce	5 B	4 B	4 B	
CENAC-ET-SAINT-JULIEN	PLAGE DU CAMPING MUNICIPAL DE CENAC	douce	5 B	4 B	5 B	
COURSAC	CENTRE DE LOISIRS DU ROSIER	douce	7 B	5 A	4 B	
COUX-ET-BIGAROQUE	DORDOGNE PLAGE DE COUX	douce	4 B	4 B	4 B	
DOMME	PLAGE DU PONT DE VITRAC	douce	5 B	4 A	6 B	
FOSSEMAGNE	PLAN D'EAU DE FOSSEMAGNE	douce	5 B	4 B	3 A	
GROLEJAC	BASE DE LOISIRS DU MARAIS	douce	5 B	4 B	4 B	
LA JEMAYE	GRAND ETANG DE LA JEMAYE	douce	5 A	5 B	4 B	
LA ROQUE-GAGEAC	PLAGE DE LA ROQUE GAGEAC	douce	5 B	5 B	4 B	
LANQUAIS	PLAN D'EAU DE LIGAL	douce	5 A	3 B	4 B	
LE BUISSON-DE-CADOUIN	PLAGE DU CAMPING DU BUISSON	douce	5 B	3 A	5 B	
LISLE	CAMPING MUNICIPAL DE LISLE	douce	5 B	4 B	3 B	
MONTPON-MENESTEROL	COMPLEXE TOURISTIQUE ET DE LOISIRS DE MONTPON	douce	6 A	3 A	3 B	
PARCOUL	PARC DE LOISIRS DU PARADOU	douce	5 A	3 A	4 B	
POMPORT	PLAN D'EAU LA GARDONNETTE	douce	5 A	3 B	4 B	
SAINT-AMAND-DE-VERGT	ETANG DE NEUF FONT (GRDE PLAGE)	douce	4 B	4 B	3 B	
SAINT-AULAYE	CAMPING MUNICIPAL DE ST AULAYE	douce	5 B	5 B	6 B	
SAINT-CHAMASSY	ETANGS DU BOS	douce			5 B	
SAINT-CYPRIEN	PLAGE LE GARRIT RIVE GAUCHE	douce	5 B	4 A	4 B	
SAINT-JULIEN-DE-LAMPON	CAMPING MUNICIPAL DE ST JULIEN	douce	5 B	4 B	5 B	
SAINT-SAUD-LACOUSSIERE	ETANG COMMUNAL DE ST SAUD	douce	5 B	3 A	3 A	
SAINT-VINCENT-DE-COSSE	PLAGE D'ENVEAU	douce	5 C	5 B	5 B	
SIORAC-EN-PERIGORD	CAMPING MUNICIPAL DE SIORAC	douce	4 B	4 B	4 B	
TAMNIES	ETANG COMMUNAL DE TAMNIES	douce	6 A	4 B	3 B	
VEZAC	BASE DU PONT DE FAYRAC	douce	5 C	5 B		
VITRAC	DORDOGNE PLAGE DE CAUDON	douce	5 B	4 B	4 B	
GIRONDE 33						
ANDERNOS LES BAINS	LE BETEY	MER	12 A	12 A	11 A	
ARCACHON	PEREIRE	MER	13 A	13 A	12 A	
ARCACHON	LE MOULLEAU	MER	13 A	13 A	12 A	
ARCACHON	JETEE THIERS	MER	13 A	13 A	12 A	
ARES	CAMPING LA LAGUNE	MER	8 A	10 A	10 A	
ARES	LA CONCHE ST BRICE	MER	11 A	11 B	11 A	
ARES	BAIGNADE AMENAGEE D'ARES	MER	11 B	9 A	10 B	
AUDENGE	BASSIN EMILE ORTEL	MER	10 A	9 A	11 A	
AUDENGE	GRAVEYRON	MER	11 B	12 A	11 B	
BEGLES	PLAINE DES SPORTS	douce			10 A	
BLASIMON	LAC DEPARTEMENTAL DE BLASIMON	douce	10 A	9 B	10 A	
BORDEAUX	LAC DE BORDEAUX	douce	8 C	11 A	11 B	
CARCANS	PLACE DE LA CONCORDE	douce	10 B	10 B	10 B	
CARCANS	BOMBANNES	douce	10 A	10 A	10 A	
CARCANS	MAUBUISSON	douce	10 B	10 B	10 B	
CARCANS	CARCANS OCEAN	MER	10 A	11 A	10 A	
FONTET	BAIGNADE AMENAGEE DE FONTET	douce	10 A	10 A	10 A	

GIRONDE 33							
GRAYAN ET L'HOPITAL	EURONAT	MER	10	A	11	A	10 A
GRAYAN ET L'HOPITAL	LE GURP	MER	10	A	11	A	10 A
GUJAN MESTRAS	LARROS	MER	11	A	11	A	11 A
GUJAN MESTRAS	LA HUME	MER	12	A	12	A	10 B
HOSTENS	LAC DEPARTEMENTAL D'HOSTENS	douce	10	A	10	B	10 A
HOURTIN	LA JETEE	douce	10	A	10	A	10 A
HOURTIN	PIQUEYROT	douce	10	A	10	A	10 A
HOURTIN	HOURTIN OCEAN	MER	10	A	11	A	10 A
LA TESTE	LAC DE CAZAUX	douce	10	A	10	B	11 A
LA TESTE	PYLA LA CORNICHE	MER	13	A	13	A	12 A
LA TESTE	LA LAGUNE	MER	13	A	13	A	12 A
LA TESTE	LE PETIT NICE	MER	13	A	13	A	12 A
LA TESTE	LA SALIE NORD	MER	12	A	12	A	11 A
LACANAU	LA GRANDE ESCOURRE	douce	9	B	10	A	10 A
LACANAU	LE MOUTCHIC	douce	10	B	10	A	10 A
LACANAU	NORD	MER	10	A	11	A	10 A
LACANAU	CENTRE	MER	10	A	11	A	10 A
LACANAU	SUPERSUD	MER	10	A	11	A	10 A
LACANAU	PLAGE SUD	MER	10	A	11	A	10 A
LANTON	BAIGNADE AMENAGEE DE LANTON	MER	10	A	10	A	11 A
LANTON	CAMPING LE ROUMINGUE	MER	10	A	10	A	10 A
LANTON	TAUSSAT	MER	12	B	12	A	11 A
LAROQUE	LAC DE LAROMET	douce	10	B	10	B	10 B
LE PORGE	LA JENNY	MER	10	A	11	A	10 A
LE PORGE	LE GRESSIER	MER	10	A	11	A	10 A
LE TEICH	BAIGNADE AMENAGEE DU TEICH	douce	11	B	9	A	10 B
LE VERDON SUR MER	ESTUAIRE	MER	10	A	11	A	10 A
LE VERDON SUR MER	ST NICOLAS	MER	10	A	11	A	10 A
LEGE CAP FERRET	CAMPING LES VIVIERS	MER	10	A	10	A	10 A
LEGE CAP FERRET	CAP-FERRET OCEAN	MER	10	A	10	A	10 A
LEGE CAP FERRET	CAP-FERRET PHARE	MER	12	A	12	A	11 A
LEGE CAP FERRET	LE TRUC VERT	MER	10	A	10	A	10 A
LEGE CAP FERRET	LE GRAND CROHOT	MER	10	A	10	A	10 A
LEGE CAP FERRET	CLAOUEY	MER	12	A	10	A	10 A
LEGE CAP FERRET	BELISAIRE	MER	12	A	11	A	11 A
MOULIETS ET VILLEMARTIN	LAC DE LA CADIE	douce					10 A
NAUJAC SUR MER	LE PIN SEC	MER	10	A	11	A	10 A
SAINT CHRISTOLY DE BLAYE	LAC DU MOULIN BLANC	douce	10	B	10	A	10 B
SAINT CHRISTOPHE DE DOUBLE	LAC DE ST CHRISTOPHE DE DOUBLE	douce	10	B	10	B	10 B
SOULAC SUR MER	VILLE	MER	10	A	11	A	10 A
SOULAC SUR MER	SUD	MER	10	A	11	A	10 A
SOULAC SUR MER	L'AMELIE	MER	10	A	11	A	10 A
VENDAYS MONTALIVET	CENTRE HELIO MARIN	MER	10	A	11	A	10 A
VENDAYS MONTALIVET	MONTALIVET	MER	10	A	11	A	10 A
VENDAYS MONTALIVET	A.C.M	MER	10	A	9	A	6 A
LANDES 40							
ARJUZANX	LAC MINIER	douce	10	A	10	A	10 B
AUREILHAN	EUROLAC	douce	10	B	11	C	10 B
AUREILHAN	CAMPING MUNICIPAL	douce	10	B	11	C	10 B
AZUR	LA PAILLOTTE	douce	10	A	10	A	10 C
BISCARROSSE	LA RIVE	douce	10	B	10	A	10 A
BISCARROSSE	LATECOERE	douce	10	A	10	B	11 C
BISCARROSSE	EN MAYOTTE	douce	10	A	10	B	10 B
BISCARROSSE	MAGUIDE	douce	10	B	10	B	10 B
BISCARROSSE	PLAGE LAC NORD	douce	10	B	10	A	10 A
BISCARROSSE	ISPES-NAVARROSSE	douce	10	B	10	B	10 A
BISCARROSSE	PLAGE DU VIVIER	MER	10	A	10	A	10 A

LANDES 40								
BISCARROSSE	PLAGE LIMITE C.E.L	MER	10	A	10	A	10	A
BISCARROSSE	PLAGE CENTRALE	MER	10	A	10	A	10	A
CAPBRETON	PLAGE OCEANIDE	MER	10	A	10	A	10	A
CAPBRETON	PLAGE PREVENTORIUM ET SAVANE	MER	10	B	10	A	10	A
CAPBRETON	PLAGE NOTRE DAME	MER	10	A	10	A	10	A
CAPBRETON	PLAGE CENTRALE	MER	10	B	10	A	10	A
CAPBRETON	PLAGE DE LA PISTE	MER	10	A	10	A	10	A
GASTES	PLAGE DU PORT	douce	11	C	10	B	10	B
GASTES	LA RESERVE	douce	11	C	10	B	10	A
LABENNE	PLAGE OCEANE	MER	10	A	10	A	10	A
LEON	PLAGE DU LAC (POUNTAOU)	douce	10	B	10	A	10	B
LIT-ET-MIXE	PLAGE DU CAP DE L'HOMY	MER	10	A	10	A	10	A
MESSANGES	PLAGE PRINCIPALE	MER	9	A	10	A	11	A
MESSANGES	PLAGE SUD (VIEUX PORT)	MER	9	A	10	B	11	C
MIMIZAN	PONT DU COURANT	MER	10	B	10	B		
MIMIZAN	PLAGE DES AILES	MER	10	A	10	A	10	A
MIMIZAN	PLAGE REMEMBER	MER	10	A	10	A	10	A
MIMIZAN	PLAGE DE LESPECIER	MER	10	A	10	A	10	A
MIMIZAN	PLAGE SUD	MER	10	A	10	A	10	A
MOLIETS-ET-MAA	PLAGE PRINCIPALE	MER	10	A	10	A	10	A
MOLIETS-ET-MAA	PLAGE CHENE LIEGES	MER					10	A
MUGRON	PLAN D'EAU DE LA SAUCILLE	douce	8	A	7	A	7	B
ONDRES	PLAGE OCEANE	MER	10	B	10	A	10	A
PARENTIS-EN-BORN	CAMPING MUNICIPAL	douce	10	B	10	B	10	A
PARENTIS-EN-BORN	PLAGE DU PORT	douce	10	B	10	B	10	C
PARENTIS-EN-BORN	PLAGE DE LA GRAOUE	douce	10	B	10	B	10	B
SAINTE-EULALIE-EN-BORN	CAMPING MUNICIPAL	douce	11	C	10	B	10	A
SAINT-JULIEN-EN-BORN	PLAGE DE CONTIS	MER	10	A	10	A	10	A
SANGUINET	PLAGE DU CATON	douce	10	A	10	B	11	C
SANGUINET	PLAGE DU PAVILLON	douce	10	A	10	A	10	A
SEIGNOSSE	C.C.A.S	douce	10	A	10	A	10	C
SEIGNOSSE	PLAGE DES CASERNES	MER	10	A	10	A	10	A
SEIGNOSSE	PLAGE DU PENON	MER	10	A	10	A	10	A
SEIGNOSSE	PLAGE DES ESTAGNOTS	MER	10	A	10	A	10	A
SEIGNOSSE	PLAGE DES BOURDAINES	MER	10	A	10	A	10	A
SOORTS-HOSSEGOR	LAC D'HOSSEGOR.PLAGE CHENES-LIEGES	MER	10	A	10	A	10	B
SOORTS-HOSSEGOR	LAC D'HOSSEGOR.PLAGE PARC	MER	10	B	10	B	10	A
SOORTS-HOSSEGOR	PLAGE DES NATURISTES	MER	10	A	10	A	10	A
SOORTS-HOSSEGOR	LAC D'HOSSEGOR.PLAGE BLANCHE	MER	10	B	10	A	10	B
SOORTS-HOSSEGOR	LA GRAVIERE	MER	10	A	10	A	10	A
SOORTS-HOSSEGOR	PLAGE OCEANE CENTRALE	MER	10	A	10	A	10	A
SOORTS-HOSSEGOR	LAC D'HOSSEGOR.PLAGE REY	MER	11	C	10	B	10	A
SOUSTONS	PLAGE PETRE (PORT D'ALBRET)	MER	10	A	10	A	10	A
SOUSTONS	PLAGE OCEANE	MER	10	A	10	A	10	A
SOUSTONS	PLAGE OXYGENE (PORT D'ALBRET)	MER	10	B	10	A	10	B
TARNOS	PLAGE DU METRO	MER	10	B	10	A	10	A
TARNOS	PLAGE DIGUE NORD	MER	10	B	10	A	10	B
VIELLE-SAINT-GIRONS	LE COL VERT	douce	10	B	10	B	10	B
VIELLE-SAINT-GIRONS	LA LETTE BLANCHE	MER	10	A	10	A	10	A
VIELLE-SAINT-GIRONS	PLAGE DE ARNAOUTCHOT	MER	10	A	10	A	10	A
VIELLE-SAINT-GIRONS	PLAGE CENTRALE	MER	10	A	10	A	10	A
VIELLE-SAINT-GIRONS	PLAGE NORD	MER	10	A	10	A	10	A
VIEUX-BOUCAU-LES-BAINS	PLAGE PERGOLA.(PORT D'ALBRET)	MER	10	A	10	A	10	A
VIEUX-BOUCAU-LES-BAINS	PLAGE CENTRALE	MER	10	A	10	A	10	A
VIEUX-BOUCAU-LES-BAINS	PLAGE NORD	MER	10	A	10	A	10	A

LOT ET GARONNE 47						
AIGUILLON	PLAGE COMMUNALE EX MUNICIPALE	douce	6 B	5 B	5 B	
BEAUVILLE	LAC DU VALLON DE GERBAL	douce	6 A	6 C	5 A	
CASTELJALOUX	LAC DE CLARENS	douce	6 A	6 C	6 A	
CLAIRAC	PLAGE MUNICIPALE	douce	6 B	5 C	6 D	
FUMEL	CAMPING DE CONDAT	douce	6 A	5 A	5 A	
LOUGRATTE	LAC DE LOUGRATTE	douce	6 A	5 A	6 A	
REAUP LISSE	LAC DE LISLEBONNE	douce	6 A	5 A	5 B	
RIVES	LAC DU PESQUIE	douce	6 B	4 B		
SAUVETERRE LA LEMANCE	CAMPING DU MOULIN DE PERRIE	douce	5 A	5 B	5 A	
PYRENEES-ATLANTIQUES 64						
ANGLET	L'OCEAN	MER	10 B	11 B	10 B	
ANGLET	LA BARRE	MER	21 B	20 B	20 B	
ANGLET	LA MADRAGUE (CHIBERTA)	MER	10 A	11 A	10 A	
ANGLET	LES CAVALIERS	MER	10 B	11 B	10 B	
ANGLET	LES CORSAIRES	MER	10 A	11 A	10 A	
ANGLET	DU V.V.F.	MER	21 B	20 A	20 B	
ANGLET	LES SABLES D'OR	MER	10 B	11 B	10 A	
ANGLET	MARINELA	MER	10 A	11 A	10 A	
BAUDREIX	LAC DE BAUDREIX	douce	7 A	4 B	4 B	
BIARRITZ	MARBELLA	MER	21 C	20 A	20 B	
BIARRITZ	MILADY	MER	20 B	20 A	20 B	
BIARRITZ	GRANDE PLAGE NORD (PALAIS)	MER	21 B	20 A	20 A	
BIARRITZ	COTE DES BASQUES	MER	20 B	20 A	20 B	
BIARRITZ	GRANDE PLAGE SUD (CASINO)	MER	21 A	20 A	20 A	
BIARRITZ	MIRAMAR	MER	21 B	20 A	20 A	
BIARRITZ	PORT VIEUX	MER	21 A	20 A	20 A	
BIDART	CAMPING LE RUISSEAU	douce	7 A	7 A	5 A	
BIDART	OUHABIA SUD	MER	20 B	22 B	21 C	
BIDART	ERRETEGUIA	MER	20 A	20 A	20 B	
BIDART	PARLEMENTIA	MER	20 B	19 A	20 A	
BIDART	ILBARRITZ	MER	20 B	21 A	20 A	
BIDART	PAVILLON ROYAL	MER	10 A	10 A	10 B	
BIDART	DU CENTRE	MER	20 B	20 A	20 A	
BIRON	LAC DE L'AUTOROUTE (BIRON)	douce	4 A	4 B		
BIRON	LAC DE BIRON - ORTHEZ	douce			4 A	
CADILLON	LAC DE CADILLON	douce	3 A	6 A	6 A	
CIBOURE	FORT DE SOCOA	MER	20 B	20 B	20 B	
CIBOURE	SOCOA	MER	20 B	20 B	20 B	
GOËS	LAC DU FAGET (GOES)	douce	4 B	4 B	4 B	
GUÉTHARY	DES ALCYONS	MER	10 A	10 B	10 A	
HENDAYE	CAMPING LES ACACIAS PLAGE	douce	3 A	6 B	6 A	
HENDAYE	HELIO MARIN	MER	20 B	20 A	20 A	
HENDAYE	CASINO	MER	20 A	20 A	20 A	
HENDAYE	POINTE DE SOKOBURU	MER	20 A	20 A	20 A	
SAINT-JEAN-DE-LUZ	GRANDE PLAGE NORD-CALE AUX CHEVAUX	MER	20 B	20 B	20 B	
SAINT-JEAN-DE-LUZ	MAYARCO	MER	20 A	20 A	20 A	
SAINT-JEAN-DE-LUZ	ERROMARDIE	MER	20 B	20 B	20 B	
SAINT-JEAN-DE-LUZ	SENIX	MER	20 A	20 A	20 A	
SAINT-JEAN-DE-LUZ	GRANDE PLAGE SUD (RUE GARAT)	MER	20 B	20 B	20 B	
SAINT-JEAN-DE-LUZ	LAFFITENIA	MER	20 A	20 A	20 A	
SAINT-PÉE-SUR-NIVELLE	PLAGE LAC ST PEE SUR NIVELLE	douce	6 A	5 A	5 A	
SAMES	LAC DE SAMES (DOMAINE DES NYMPHES)	douce	4 A	5 A	5 A	

REGION AUVERGNE						
Commune	Point de prélèvement	type d'eau	2002	2003	2004	
ALLIER 03						
ISLE-ET-BARDAIS	ETANG DE PIROT	douce	5 A	5 A	5 A	
PIERREFITTE-SUR-LOIRE	PLAN D'EAU COMMUNAL	douce	5 A	5 A	5 A	
SAINTE-BONNET-TRONCAIS	ETANG DE ST-BONNET	douce	5 A	5 B		
TREIGNAT	ETANG D'HERCULAT	douce	5 D	8 A		
VIEURE	ETANG DE VIEURE	douce	5 A	5 A	5 B	
YZEURE	PLAN D'EAU DES OZIERES	douce	5 B	6 A		
CANTAL 15						
ARNAC	LA GINESTE	douce	5 A	6 C	5 A	
BEAULIEU	THYNIERES	douce	5 A	5 A	5 A	
CALVINET	LAC DE L'ESTANQUIOL	douce	5 A	5 A	5 A	
CASSANIOUZE	ETANG	douce	5 A	5 A	5 A	
CRANDELLES	LES GENEVRIERES	douce	5 A	5 B	5 B	
FAVEROLLES	BASE DE VOILE DE MALLET	douce	5 B	5 A	5 A	
LACAPELLE-VIESCAMP	PUECH DES OUILHES	douce	5 A	5 A	5 A	
LANOBRE	LA SIAUVE	douce	5 B	5 A	5 A	
LANOBRE	VAL	douce	5 B	5 A	5 A	
LE ROUGET	MOULIN DU TEIL	douce	5 B	6 C	5 B	
LEUCAMP	LE MAURS	douce	5 A	5 B	5 B	
MAURIAC	VAL SAINT-JEAN	douce	5 B	5 B	5 B	
MENET	LAC DE MENET	douce	5 A	5 A	5 B	
PLEAUX	LONGAIROUX	douce	5 B	5 B	5 A	
SAINTE-GERONS	ESPINET	douce	5 A	5 A	5 B	
SAINTE-GERONS	RENAC	douce	5 B	5 A	5 A	
SAINTE-PIERRE	PLAN D'EAU DE SAINTE-PIERRE	douce	5 B	5 B	5 A	
TREMOUILLE	LASTIOULLES	douce	5 A	5 A	5 B	
TRIZAC	LE CIVIER	douce	5 B	5 B	6 C	
VEDRINES-SAINTE-LOUP	PLAN D'EAU DE VEDRINES	douce			5 A	
VIEILLEVIE	LE PORT	douce	5 B	5 B	5 B	
HAUTE-LOIRE 43						
ALLEYRAS	PONT D'ALLEYRAS ALLIER RIVE DROITE	douce	5 A	5 B	5 B	
AUZON	ALLIER - RIVE GAUCHE PONT DE AUZON	douce	5 C	5 C	5 B	
BEAUNE SUR ARZON	PLAN D'EAU	douce	5 B	3 D	5 B	
BRIVES CHARENSAC	LOIRE : BAINADE DES TROIS PIQUETS	douce	7 B	5 B	5 B	
CHAMPAGNAC LE VIEUX	PLAN D'EAU	douce	5 B	5 B	5 A	
CHILHAC	ALLIER RIVE GAUCHE	douce	5 C	5 B	5 B	
LA CHAISE DIEU	PLAN D'EAU	douce	6 B	5 A		
LA CHAISE DIEU	PLAN D'EAU DE LA TOUR	douce			5 A	
LA SEAUVES SUR SEMENE	PLAN D'EAU	douce			5 B	
LANGHEAC	ALLIER - ILE D'AMOUR	douce	5 B	5 B	5 B	
LANGHEAC	ALLIER RIVE GAUCHE CAMPING	douce	5 B	5 B	5 B	
LAUSSONNE	LES PLANCHAS	douce	5 B	5 B	5 A	
LE BOUCHET SAINTE-NICOLAS	LAC DU BOUCHET	douce			5 A	
LE CHAMBON SUR LIGNON	PLAN D'EAU	douce	5 B	5 B	5 A	
LE MONASTIER SUR GAZEILLE	PLAN D'EAU DU MOULIN DE SAVIN	douce	5 B	5 B	5 A	
LE MONASTIER SUR GAZEILLE	COLONIE PONT DE L'ESTAING	douce			5 B	

HAUTE-LOIRE 43						
MONISTROL D'ALLIER	ALLIER RIVE GAUCHE BASE CANOE	douce	5 B	5 A	5 B	
PAULHAGUET	LA SENOUIRE - FRIDIÈRE	douce				5 B
PRADES	ALLIER RIVE GAUCHE	douce	5 B	5 B	5 B	
SAUGUES	PLAN D'EAU	douce	5 B	5 B	5 B	
VIEILLE BRIOUDE	ALLIER-LA BAGEASSE	douce	5 B	5 B	5 B	
VILLENEUVE D'ALLIER	ALLIER RIVE GAUCHE CAMPING	douce	6 C	5 B	5 B	
PUY-DE-DOME 63						
AMBERT	PLAN D'EAU D'AMBERT	douce	5 A	5 A	7 A	
AUBUSSON D'AUVERGNE	PLAN D'EAU D'AUBUSSON D'AUVERGNE	douce	7 B	7 B	7 A	
AYDAT	LAC D'AYDAT	douce	7 A	7 B	8 B	
BROMONT LAMOTHE	PLAN D'EAU D'ANSCHALD	douce	5 B	5 A	5 A	
CHABRELOCHE	PLAN D'EAU DE CHABRELOCHE	douce	5 A	5 A	5 B	
CHAMBON SUR LAC	LAC CHAMBON : PLAGE OUEST	douce	7 B	7 B	7 B	
CHARBONNIERES LES VIEILLES	GOUR DE TAZENAT	douce	5 B	5 A	5 A	
COURNON D'AUVERGNE	BOIRE DE COURNON	douce	7 B	7 B	7 B	
CUNLHAT	PLAN D'EAU DE CUNLHAT	douce	5 B	5 B	5 B	
EGLISENEUVE D'ENTRAIGUES	PLAN D'EAU DU CAMPING D'EGLISENEUVE D'ENTRAIGUES	douce	5 A	5 A	5 A	
LA TOUR D'AUVERGNE	PLAN D'EAU DE LA TOUR D'AUVERGNE	douce	5 A	5 B	5 B	
LAPEYROUSE	PLAN D'EAU DE LAPEYROUSE	douce	5 A	5 B	5 A	
LAQUEUILLE	PLAN D'EAU DE LAQUEUILLE	douce	5 B	6 C		
MIREMONT	FADES BESSERVES : CONFOLANT	douce				5 B
MIREMONT	FADES BESSERVES : PONT DU BOUCHET	douce		5 A	5 B	
MURAT LE QUAIRE	ETANG DE LA BANNE D'ORDANCHE	douce	5 B	5 B	5 B	
MUROL	LAC CHAMBON : PLAGE EST	douce	7 A	7 A	7 B	
ORCIVAL	CAMPING FLECHAT	douce	5 B	5 C		
SAVENNES	PLAN D'EAU DES ROZIERES	douce	5 A	5 B	5 B	
SERVANT	PLAN D'EAU DE SERVANT	douce				5 A
ST ANTHEME	PLAN D'EAU DE ST ANTHEME	douce	5 A	5 A	5 A	
ST ELOY LES MINES	PLAN D'EAU DE ST ELOY LES MINES	douce	5 A	5 B	5 B	
ST GERVAIS D'AUVERGNE	ETANG PHILIPPE : COTE CAMPING	douce	5 A	5 B	5 A	
ST JACQUES D'AMBUR	FADES BESSERVES : LA CHAZOTTE	douce		5 A	5 B	
ST REMY SUR DUROLLE	PLAN D'EAU DE ST REMY : COTE BAR	douce	7 B	7 B	9 B	
ST REMY SUR DUROLLE	PLAN D'EAU DE ST REMY : COTE TENNIS	douce	7 B	7 A	9 B	
ST VICTOR LA RIVIERE	PLAN D'EAU: CAMPING LA RIBEYRE	douce	5 B	5 A	5 B	
VERNET LA VARENNE	PLAN D'EAU DU VERNET LA VARENNE	douce	5 B	5 A	5 B	

REGION BASSE NORMANDIE							
Commune	Point de prélèvement	type d'eau	2002	2003	2004		
CALVADOS 14							
ARROMANCHES LES BAINS	PLACE DU SIX JUIN	MER	20 B	20 B	20 C		
ASNELLES	PLACE MOSNIER	MER	20 B	20 B	20 B		
BENERVILLE SUR MER	BENERVILLE - TOURGEVILLE	MER	20 B	20 A	20 B		
BERNIERES SUR MER	RUE DE LA CALINE	MER	20 B	20 B	20 B		
BERNIERES SUR MER	BERNIERES-OUEST	MER	20 B	20 B	20 B		
BLONVILLE SUR MER	HAMEAU GOBLIN - BLONVILLE OUEST	MER	20 B	20 B	20 B		
BLONVILLE SUR MER	RUE LAFORGE - BLONVILLE EST	MER	20 B	20 B	20 B		
CABOURG	CABOURG CENTRE	MER	20 B	20 B	20 B		
COLLEVILLE MONTGOMERY	POSTE DE SURVEILLANCE	MER	20 B	20 A	20 A		
COLLEVILLE SUR MER	PLAGE DU VILLAGE DE VACANCES	MER	20 A	20 A	20 A		
COURSEULLES SUR MER	ILE DE PLAISANCE	MER	20 A	20 B	20 A		
COURSEULLES SUR MER	DEVANT LA PISCINE	MER	20 B	20 A	20 A		
DEAUVILLE	PLAGE DES SIX FUSILLES	MER	20 B	20 B	20 B		
GRANDCAMP MAISY	RUE RICHARD	MER	20 C	20 A	20 B		
GRAYE SUR MER	BRECHE DE GRAYE	MER	20 A	20 A	20 B		
HERMANVILLE SUR MER	PLACE CUIRASSE COURBET	MER	20 B	20 B	20 A		
HONFLEUR	PLAGE DU BUTIN	MER	20 A	20 A	20 A		
HOULGATE	ARMENGAUD	MER	20 B	20 B	20 B		
LANGRUNE SUR MER	PLACE DU SIX JUIN	MER	20 B	20 B	20 B		
LION SUR MER	RUE BELLIN	MER	20 B	20 B	20 B		
LUC SUR MER	DIGUE EST	MER	20 B	20 B	20 B		
LUC SUR MER	PLAGE DU PETIT ENFER	MER	20 B	20 B	20 B		
MERVILLE FRANCEVILLE PLAGES	FRANCEVILLE PLAGES	MER	21 B	20 A	20 A		
OUISTREHAM	RIVA BELLA - CENTRE	MER	20 B	20 B	20 A		
OUISTREHAM	RIVA BELLA - OUEST	MER			20 A		
PONT L'EVEQUE	PLAN D'EAU DE PONT-L'EVEQUE	douce	10 A	8 A	8 A		
SAINT AUBIN SUR MER	BOULEVARD FAVREAU	MER	20 B	20 B	20 B		
SAINT COME DE FRESNE	LA FONTAINE ST CÔME	MER	20 B	20 B	20 B		
SAINT LAURENT SUR MER	LES MOULINS	MER	20 B	20 A	20 A		
SAINTE HONORINE DES PERTES	LES BATEAUX	MER	20 B	20 B	20 A		
TRACY SUR MER	LA BRECHE	MER	20 B	20 B	20 B		
TROUVILLE SUR MER	RUE CROIX	MER	20 B	20 B	20 B		
VARAVILLE	LE HOME	MER	20 B	20 A	20 B		
VER SUR MER	BOULEVARD DE LA PLAGES	MER	20 B	20 B	20 B		
VIERVILLE SUR MER	PLAGE DU MONUMENT	MER	20 B	20 B	20 A		
VILLERS SUR MER	PLACE JEAN MERMOZ	MER	20 B	20 B	20 B		
VILLERS SUR MER	FACE AVENUE JEAN MOULIN	MER	20 B	20 C	20 B		
VILLERVILLE	DEVANT L'ANCIEN CAMPING	MER	20 B	20 B	20 B		
VILLERVILLE	RUE DES BAINS	MER	19 B	20 B	20 C		
MANCHE 50							
AGON-COUTAINVILLE	LA POINTE D'AGON	MER	10 A	10 A	10 A		
AGON-COUTAINVILLE	CENTRE	MER	10 A	10 B	10 B		
AGON-COUTAINVILLE	LE PASSOUS	MER	10 A	10 A	10 A		
AGON-COUTAINVILLE	FACE A L'ECOLE DE VOILE D'AGON-COUTAINVILLE	MER	10 A	10 A	10 A		

MANCHE 50							
ANNEVILLE SUR MER	FACE AU CD 74	MER	10	A	10	A	10 A
ANNOVILLE	FACE AU CD 537	MER	10	A	10	A	10 A
BARFLEUR	L'EGLISE	MER	10	B	10	A	10 B
BARFLEUR	LA SAMBIERE	MER	10	A	10	A	10 A
BARNEVILLE CARTERET	LE NORD DU CAP	MER	9	A	10	A	10 A
BARNEVILLE CARTERET	FACE AU CD 130	MER	9	A	10	A	10 A
BARNEVILLE CARTERET	CARTERET	MER	9	A	10	A	10 A
BEAUBIGNY	FACE AU CD 131	MER	9	A	10	A	10 A
BLAINVILLE SUR MER	FACE AU CD 244	MER	10	A	10	A	10 A
BREHAL	FACE AU CD 592	MER	10	A	10	A	10 B
BRETTEVILLE	LA PLAGE	MER	10	B	10	B	10 A
BRETTEVILLE SUR AY	FACE AU CD 136	MER	10	A	10	A	10 A
BREVILLE SUR MER	FACE AU CD 135E	MER	10	A	10	A	10 A
BRICQUEVILLE SUR MER	FACE A LA ROUTE SUBMERSIBLE	MER	10	A	10	A	10 B
CHAMPEAUX	SOL ROC	MER	10	A	10	A	10 A
COSQUEVILLE	LE VICQ	MER	10	A	10	A	10 B
COUDEVILLE	FACE AU CD 351	MER	10	A	10	A	10 A
CREANCES	PRINTANIA	MER	20	A	20	A	20 A
DONVILLE LES BAINS	L'HERMITAGE	MER	10	A	10	A	10 A
DONVILLE LES BAINS	LA POINTE DU LUDE	MER	10	A	10	A	10 A
DRAGEY RONTHON	LA DUNE	MER	10	A	10	A	10 B
EQUEURDREVILLE-HAINNEVILLE	LA SALINE	MER	19	A	20	A	20 B
FERMANVILLE	ANSE DE LA VISIERE	MER	10	A	10	A	10 B
FERMANVILLE	ANSE DE LA MONDREE	MER	10	A	10	A	10 A
FERMANVILLE	ANSE DU BRICK	MER	10	B	10	A	10 B
GATTEVILLE LE PHARE	ANSE DE LA MASSE	MER	10	A	10	A	10 A
GLATIGNY	FACE AU CD 337	MER	10	A	10	A	10 A
GOUBERVILLE	LE BAS DE LA RUE	MER	10	A	10	A	10 A
GOUVILLE SUR MER	FACE AU CD 268	MER	10	A	10	A	10 A
GRANVILLE	ILES DE CHAUSEY - PORT-MARIE	MER	7	A	7	A	7 A
GRANVILLE	LE PLAT GOUSSET	MER	10	A	10	A	10 A
GRANVILLE	ANSE DU HEREL	MER	10	A	10	A	10 B
GRANVILLE	SAINT NICOLAS SUD	MER	20	B	20	B	20 B
GRANVILLE	HACQUEVILLE	MER	20	B	20	B	20 C
GRANVILLE	LE FOURNEAU	MER	20	B	20	B	20 B
HAUTEVILLE SUR MER	FACE A L'ANCIEN CAMPING	MER	20	B	19	B	20 B
HAUTEVILLE SUR MER	FACE A L'ECOLE DE VOILE D'HAUTEVILLE SUR MER	MER	20	B	20	A	20 B
JULLOUVILLE	LE PONT BLEU	MER	20	B	20	B	20 B
JULLOUVILLE	FACE AU CASINO	MER	10	A	10	A	10 A
JULLOUVILLE	CAROLLES - FACE AU POSTE DE SECOURS	MER	10	A	10	A	10 B
JULLOUVILLE	CALE DES PLAISANCIERS	MER	10	A	10	B	10 B
LE ROZEL	FACE AU CAMPING DU ROZEL	MER	9	A	10	A	10 A
LES PIEUX	SCIOTOT	MER	9	A	10	A	10 A
LESTRE	HAMEAU SIMON	MER	10	A	10	A	10 B
LINGREVILLE	FACE AU CD 220	MER	10	A	10	A	10 B
MONTFARVILLE	LANDEMER	MER	10	A	10	A	10 B
MONTMARTIN SUR MER	FACE AU CD 73	MER	10	B	10	A	10 B
MORSALINES	LA REDOUTE	MER	19	A	10	A	10 A
NEVILLE SUR MER	FACE AU CD 514	MER	10	A	10	A	10 A
OMONVILLE LA PETITE	ANSE SAINT MARTIN	MER	9	A	10	A	10 A
OMONVILLE LA ROGUE	LE PORT	MER	9	A	10	A	10 A
PIROU	FACE AU CD 94	MER	20	B	20	A	20 B

MANCHE 50							
PIROU	ARMANVILLE	MER	20	B	20	A	20 A
PORTBAIL	FACE AU POSTE CRS	MER	10	A	10	A	10 A
QUERQUEVILLE	FACE AU CAMPING DES ARMEES	MER	10	A	10	A	10 B
QUETTEHOU	LE RIVAGE DE QUETTEHOU	MER	19	C	20	A	20 B
QUINEVILLE	FACE AU CD 42	MER	19	A	20	A	20 A
QUINEVILLE	LE BOURG NEUF	MER	10	A	10	A	10 A
RAVENOVILLE	LES DUNES	MER	10	A	10	A	10 B
RETHOVILLE	FACE AU CD 226	MER	10	A	10	A	10 A
REVILLE	JONVILLE	MER	19	B	20	A	20 A
REVILLE	ANSE DE JONVILLE	MER	10	A	11	A	10 A
REVILLE	LA POINTE DE SAIRE	MER	10	A	10	A	10 A
SAINT GEORGES DE LA RIVIERE	FACE AU CD 132	MER	10	A	10	A	10 A
SAINT GERMAIN DE VARREVILLE	FACE AU CD 129	MER	10	A	10	A	10 A
SAINT GERMAIN SUR AY	FACE AU CD 306	MER	10	A	10	B	10 A
SAINT JEAN DE LA RIVIERE	FACE AU CD 166	MER	10	A	10	A	10 B
SAINT JEAN LE THOMAS	FACE AU CD 241	MER	10	B	10	B	10 C
SAINT JEAN LE THOMAS	FACE AU CD 483	MER	10	A	10	A	10 B
SAINT LO D'OURVILLE	LINDBERGH-PLAGE	MER	10	A	10	A	10 A
SAINT MARCOUF DE L'ISLE	LES GOUGINS	MER	19	A	20	A	20 A
SAINT MARTIN DE VARREVILLE	MONUMENT LECLERC	MER	10	A	10	A	10 A
SAINT PAIR SUR MER	KAIRON FACE AU CD 373	MER	20	A	20	B	20 A
SAINT PAIR SUR MER	FACE A LA PISCINE	MER	20	B	20	B	20 B
SAINT PAIR SUR MER	LA GRACE DE DIEU	MER	10	B	10	B	10 C
SAINT REMY DES LANDES	LA VALETTE	MER	10	A	10	A	10 A
SAINT VAAST LA HOUGUE	LA HOUGUE	MER	10	A	10	A	10 A
SAINTE MARIE DU MONT	LA GRANDE DUNE	MER	10	A	10	A	10 A
SIOUVILLE HAGUE	CLAIREFONTAINE	MER	9	A	10	A	10 A
SIOUVILLE HAGUE	FACE AU POSTE SNSM	MER	9	A	10	A	10 A
SURTAINVILLE	FACE AU CD 66	MER	9	B	10	A	10 A
SURVILLE	FACE AU CD 526	MER	10	A	10	A	10 A
TOURLAVILLE	COLLIGNON	MER	10	B	10	A	10 B
TOURLAVILLE	RUE DES DAUPHINS	MER	10	A	10	A	10 A
URVILLE NACQUEVILLE	LES QUAIS	MER	19	B	20	A	20 B
URVILLE NACQUEVILLE	FACE A LA CHARRIERE	MER	19	A	20	A	20 A
VAUVILLE	FACE AU CAMPING DE VAUVILLE	MER	9	A	10	A	10 A
VAUVILLE	LA CRECQUE	MER	9	A	10	A	10 A
ORNE 61							
LA FERTE-MACE	GRANDE PLAGE	douce	6	B	7	A	7 A
LE MELE SUR SARTHE	BAIGNADE DE L'ETANG	douce	2	A	8	A	8 B
SAINT EVROULT NOTRE DAME DU BOIS	ETANG DES SAINTS-PERES	douce	4	B	4	B	4 B
SOLIGNY LA TRAPPE	BAIGNADE DE L'ETANG NEUF	douce	5	B	5	A	6 A

REGION BOURGOGNE						
Commune	Point de prélèvement	type d'eau	2002	2003	2004	
COTE D'OR 21						
ARC SUR TILLE	BASE DE LOISIRS D'ARC SUR TILLE	douce				7 A
ARNAY LE DUC	ETANG FOCHE	douce	6 A	6 A		6 A
DIJON	LAC KIR (PLAGE EST)	douce	8 A	7 A		5 A
GROSBOIS EN MONTAGNE	GROSBOIS-CONTRE RESERVOIR	douce	6 A	5 A		5 A
MAGNY SUR TILLE	LAC DE LA TILLE	douce	7 A	8 B		8 A
MARCENAY	LAC DE MARCENEY	douce				5 A
NOLAY	RUISSEAU DES BRUYERES (VERS CAMPING)	douce	6 B	5 B		5 A
PONT ET MASSENE	LAC DE PONT	douce				5 A
PONTAILLER SUR SAONE	SAONE (CAMPING DE PONTAILLER)	douce	6 B	5 A		5 B
PREMEAUX PRISSEY	LAC DE SAULE GUILLAUME	douce				6 B
RIEL LES EAUX	LAC DE RIEL LES EAUX	douce	6 A	6 B		6 A
SAINT MARTIN DE LA MER	LAC DE CHAMBOUX	douce	6 A	5 B		5 A
THOISY LE DESERT	RESERVOIR DE CERCEY	douce	6 A	5 A		5 A
VANDENESSE EN AUXOIS	RESERVOIR DE PANTHIER	douce	3 A	5 A		5 A
VENAREY LES LAUMES	PLAN D'EAU DU NID A LA CAILLE	douce	6 A	6 A		5 A
NIEVRE 58						
BAZOLLES	BAYE	douce	4 A	4 B		4 B
CHAUMARD	LAC DE PANNECIERE, CAMPING	douce	4 B	6 B		6 A
CHEVENON	PRES SAINTE GENEVIEVE	douce	4 B	3 B		3 B
COURCELLES	ETANG	douce	4 A	6 A		6 C
CRUX LA VILLE	ETANG DU MERLE	douce	4 A	4 A		4 B
LA MACHINE	ETANG GRAINETIER	douce	4 B	4 A		7 B
LA NOCLE MAULAIX	ETANG DU MARNANT	douce	4 A	4 A		7 B
LORMES	ETANG DU GOULOT	douce	4 B	4 B		4 B
MONTAPAS	ETANG DE LA CHENAIE	douce	4 B	4 A		4 A
MONTIGNY EN MORVAN	BASE NAUTIQUE LAC DE PANNECIERE	douce	4 A	3 B		4 B
MONTSAUCHE LES SETTONS	COLONIE DE VACANCES CCAS	douce	4 A	7 B		4 A
MONTSAUCHE LES SETTONS	BASE DES BRANLASSES LAC DES SETTONS	douce	4 A	6 B		4 A
MOUX EN MORVAN	LA CABANE VERTE	douce	4 A	4 B		4 A
PREMERY	ETANG DES PRES DE LA VILLE	douce	4 B	6 B		6 B
SAINT AGNAN	LAC DE ST-AGNAN	douce	4 A	6 A		6 A
SAINT LEGER DE FOUGERET	ETANG DE LA FOUGERAIE	douce	4 B	4 B		4 A
TAZILLY	CAMPING DE CHIGY	douce	4 B	4 B		4 B
TAZILLY	BAIGNADE TOBOGGAN	douce	4 B	4 B		4 B
VARZY	ETANG DU MOULIN NAUDIN	douce	4 A	4 A		4 B
VITRY LACHE	ETANGS DE VAUX (COLONIE DE PALAISEEAU)	douce				6 A
SAONE-ET-LOIRE 71						
ANOST	PLAN D'EAU HUMBERT	douce	5 B	5 B		5 A
BOURBON LANCY	PLAN D'EAU COMMUNAL	douce	5 B	5 B		5 B
CHAMPAGNAT	PLAN D'EAU DE LOUVAREL	douce				5 A
COUCHES	PLAN D'EAU COMMUNAL	douce	5 A	4 A		4 A
CRECHES SUR SAONE	PLAN D'EAU DES SABLONS	douce	5 A	5 A		5 A
ECUISSES	ETANG DE BONDILLY	douce	5 A	5 A		5 B
EPINAC	LA DREE	douce				5 B

SAONE-ET-LOIRE 71						
GUEUGNON	PLAN D'EAU DE CHAZEY	douce	5 A	5 A	5 A	
LAIVES	LAC DE LA FERTE	douce	5 A	5 B	5 A	
LE BREUIL	MONTAUBRY LES PATINS	douce				5 B
LE ROUSSET	ETANG DU ROUSSET	douce	5 A	5 A	5 A	
PALINGES	ETANG DU FOURNEAU	douce	5 B	5 B	5 B	
SAINT BOIL	CAMPING DU MOULIN DE COLLONGE	douce	5 A	5 A	5 A	
SAINT EUSEBE	ETANG BERTHAUD	douce	5 A	5 B	5 A	
SAINT POINT	LAC INTERCOMMUNAL	douce	5 A	5 A	5 B	
TORCY	ETANG DE TORCY NEUF	douce	5 A	5 B	5 A	
VARENNES LES MACON	GRAVIERE	douce	5 A	5 B	5 A	
YONNE 89						
AUGY	AUGY	douce	4 B	5 B	5 C	
BAZARNES	BAZARNES	douce	4 B	5 B	6 B	
BESSY-SUR-CURE	BESSY SUR CURE	douce	4 B	5 C	5 B	
BRIENON SUR ARMANCON	BRIENON SUR ARMANCON	douce	4 B	5 B	5 B	
CHABLIS	CHABLIS- QUAI DE REUGNY	douce	6 B	5 B		
CHAILLEY	CHAILLEY	douce	6 B	5 B	5 B	
CHASTELLUX SUR CURE	CHASTELLUX SUR CURE	douce	4 B	5 A	5 A	
CHATEL CENSOIR	CHATEL CENSOIR - LE PETIT LARRY NORD	douce	4 B	5 B		
CHATEL CENSOIR	CHATEL CENSOIR - LE PETIT PORT	douce				6 B
COULANGES-SUR-YONNE	COULANGES-SUR-YONNE	douce	6 B	5 B	5 C	
CRAVANT	CRAVANT - LE BOUT DU PONT	douce	4 B	5 B	5 B	
ETIGNY	ETIGNY	douce	4 B	5 A	5 A	
GERMIGNY	GERMIGNY	douce	4 B	5 B	5 A	
GURGY	GURGY	douce	4 B	5 A		
GURGY	GURGY LA RAIE BOSSUE	douce				5 A
LIGNY-LE-CHATEL	LIGNY LE CHATEL - LA NOUE MARROU	douce	6 B	5 B	4 B	
MAILLY-LA-VILLE	MAILLY-LA-VILLE	douce	4 B	5 B	6 B	
MERRY-SUR-YONNE	MERRY-SUR-YONNE	douce	4 B	5 B	6 B	
NOYERS	NOYERS-SUR-SEREIN	douce	4 B	5 B	5 B	
SAINT-FARGEAU	SAINT-FARGEAU DIGUE	douce	4 B	5 A	6 A	
SAINT-FARGEAU	SAINT-FARGEAU CALANQUE	douce	4 B	5 A	6 B	
SAINT-FLORENTIN	SAINT FLORENTIN - LE TROU GALLIMARD	douce	4 B	5 B	5 D	
SAINT-JULIEN-DU-SAULT	SAINT-JULIEN-DU-SAULT	douce	4 B	5 B	5 B	
SAINT-SAUVEUR-EN-PUISAYE	SAINT SAUVEUR	douce	4 B	5 B	6 B	
SERMIZELLES	SERMIZELLES - OUDINCOUR	douce	6 B	5 B	4 C	
TANLAY	TANLAY-ST VINNEMER-LE PATIS	douce	6 B	5 A	4 B	
TANLAY	TANLAY - LE PRE DE SEBILLE	douce	6 B	5 A	4 B	
TONNERRE	TONNERRE - SOUS L'ECLUSE	douce	6 B	5 A	4 B	
VERMENTON	VERMENTON - LES COULLEMIERES	douce	6 B	5 B	5 B	
VILLENEUVE-LA-GUYARD	VILLENEUVE LA GUYARD	douce	4 A	5 A	6 A	
VILLENEUVE-SUR-YONNE	VILLENEUVE SUR YONNE - CLUB NAUTIQUE	douce	4 B	5 B	5 B	
VINNEUF	VINNEUF	douce	4 A	5 A	5 A	

REGION BRETAGNE					
Commune	Point de prélèvement	type d'eau	2002	2003	2004
COTES D'ARMOR 22					
ALLINEUC	ETANG DE BOSMELEAC	douce	5 A	4 A	5 B
BINIC	AVANT PORT	MER	8 B	7 A	7 B
BINIC	PISCINE BINIC	MER	8 B	7 A	7 B
BINIC	BANCHE	MER	8 B	7 A	7 B
CAUREL	BEAURIVAGE	douce	5 B	5 B	5 A
ERQUY	CAROUAL NORD	MER	12 A	10 A	10 A
ERQUY	SAINT MICHEL	MER	8 A	7 A	7 A
ERQUY	LE BOURG	MER	12 B	10 A	10 B
ERQUY	SAINT PABU	MER	8 A	7 A	7 A
ERQUY	CAROUAL (CENTRE)	MER	8 A	7 A	7 A
ERQUY	LE PORTUAIS	MER	8 A	7 A	7 A
ERQUY	LOURTUAIS	MER	8 A	7 A	7 A
ERQUY	LE GUEN-LANRUEN	MER	8 A	7 A	7 A
ETABLES SUR MER	LE MOULIN	MER	8 B	7 A	7 B
ETABLES SUR MER	LES GODELINS	MER	8 A	7 A	7 A
FREHEL	VIEUX BOURG PARKING	MER	8 A	7 A	7 A
FREHEL	SABLES D'OR	MER	8 A	7 A	7 A
GLOMEL	RETENUE DU CORONG	douce	5 A	5 A	6 B
HILLION	LERMOT	MER	7 B	7 B	7 B
ILE DE BREHAT	GUERZIDO	MER	7 A	7 A	7 A
LANCIEUX	L'ISLET	MER	8 B	7 A	7 A
LANCIEUX	SAINT CIEUX	MER	8 B	7 B	7 B
LANCIEUX	LES BRIANTAIS	MER	8 B	7 A	7 A
LANCIEUX	LE RIEUL	MER	8 B	7 B	7 B
LANGROLAY SUR RANCE	LE ROUE	MER			5 A
LANNION	BEG LEGUER (EST)	MER	20 B	20 B	20 B
LANNION	MEZ AN AOD	MER			10 A
LOUANNEC	NANTHOUAR	MER	7 B	7 A	7 B
LOUANNEC	RENAN	MER	7 B	8 B	7 B
LOUANNEC	LE LENN	MER	7 A	7 A	7 B
MAEL CARHAIX	ETANG DES SOURCES - KERVOUGARD	douce	5 B	5 A	5 B
MORIEUX	SAINT MAURICE	MER	7 B	7 B	7 B
MUR DE BRETAGNE	ANSE DE LANDROANNEC	douce	5 A	5 A	5 A
MUR DE BRETAGNE	ROND POINT DU LAC (GUERLEDAN)	douce	6 C	5 B	5 A
PAIMPOL	POULAFRET	MER	7 A	7 A	7 A
PAIMPOL	CRUCKIN	MER	7 A	7 A	7 B
PAIMPOL	LA TOSSEN	MER	7 B	7 A	7 B
PENVENAN	LES DUNES	MER	7 A	7 A	7 A
PENVENAN	PORT BLANC LA SENTINELLE	MER	7 A	7 B	7 A
PERROS GUIREC	TRESTRAOU	MER	7 A	7 A	7 A
PERROS GUIREC	PLOUMANAC'H: SAINT GUIREC	MER	20 A	21 A	20 A
PERROS GUIREC	TRESTRIGNEL	MER	7 A	21 B	20 A
PLANGUENOUAL	COTENTIN	MER	7 A	7 B	7 B
PLANGUENOUAL	PORT MORVAN	MER	7 B	7 B	7 B
PLENEUF VAL ANDRE	LES VALLEES	MER	7 A	7 B	7 B
PLENEUF VAL ANDRE	CASINO SUD	MER	7 B	7 B	7 B

COTES D'ARMOR 22						
PLENEUF VAL ANDRE	LE VAL ANDRE: CASINO ROTONDE	MER	7 A	7 A	7	B
PLENEUF VAL ANDRE	VILLE BERNEUF	MER	8 A	7 A	20	A
PLENEUF VAL ANDRE	PIEGU	MER	7 A	7 A	7	B
PLERIN	LES ROSAIRES EST	MER	11 B	10 A	9	B
PLERIN	MARTIN	MER	11 C	10 B	9	B
PLERIN	TOURNEMINE	MER	11 B	10 B	10	B
PLERIN	SAINT LAURENT: LES NOUELLES	MER	11 B	10 B	9	B
PLERIN	ANSE AUX MOINES	MER	11 B	10 A	9	B
PLERIN	LES ROSAIRES	MER	11 A	10 B	9	B
PLESTIN LES GREVES	LES CURES	MER	8 A	7 A	7	B
PLESTIN LES GREVES	LES ROCHES D'ARGENT	MER	8 A	7 A	7	B
PLESTIN LES GREVES	SAINT EFFLAM	MER	8 C	7 A	7	A
PLEUBIAN	KERMAGEN	MER	7 A	7 B	7	B
PLEUBIAN	PORS RAND	MER	7 B	7 B	7	B
PLEUDIHEN SUR RANCE	LA VILLE GER	MER			5	A
PLEUMEUR BODOU	PORS GELEN	MER	7 A	7 A	7	A
PLEUMEUR BODOU	PENVERN	MER	7 A	7 A	7	A
PLEUMEUR BODOU	LANDRELLEC	MER	7 A	7 A	7	A
PLOUBAZLANEC	KERROC'H	MER	7 A	7 B	7	B
PLOUBAZLANEC	LOGUIVY	MER	7 A	7 A	7	B
PLOUBAZLANEC	LAUNAY	MER	7 A	7 A	7	B
PLOUBAZLANEC	LE OUERN	MER			7	A
PLOUER SUR RANCE	LA CALE	MER			5	A
PLOUEZEC	PORT LAZO	MER	7 A	7 B	7	B
PLOUGRESCANT	GOERMEL	MER	7 B	7 B	7	B
PLOUGRESCANT	PORS SCARFF	MER	8 C	7 B	7	A
PLOUGRESCANT	PORS HIR	MER	7 A	7 A	7	A
PLOUGRESCANT	BEG VILIN	MER	7 A	7 A	7	A
PLOUHA	BREHEC PORT	MER	7 B	7 A	7	B
PLOUHA	LE PALUS	MER	7 A	7 A	7	B
PLOUHA	BONAPARTE - ANSE COCHAT	MER	7 A	7 A	7	A
PLOUHA	BREHEC PLAGE - VIEUX BREHEC	MER	7 A	7 A	7	B
PLOULEC'H	BAIE DE LA VIERGE - PONT ROUX	MER	2 D	9 C	7	B
PORDIC	LE PETIT HAVRE	MER	8 A	7 A	7	B
SAINT ANDRE DES EAUX	ETANG DE BETINEUC	douce	5 A	5 B	6	A
SAINT BRIEUC	LE VALAIS	MER	7 B	7 B	7	B
SAINT CAST LE GUILDO	LA FRESNAYE	MER	8 B	7 B	7	B
SAINT CAST LE GUILDO	LA MARE	MER	8 A	7 A	7	A
SAINT CAST LE GUILDO	LA GRANDE PLAGE	MER	21 B	20 B	20	B
SAINT CAST LE GUILDO	PEN GUEN	MER	21 B	20 B	20	A
SAINT CAST LE GUILDO	LES QUATRE VAUX	MER	20 B	20 B	20	B
SAINT CAST LE GUILDO	LA FOSSE	MER			7	B
SAINT CAST LE GUILDO	LA PISSOTTE	MER			7	A
SAINT JACUT DE LA MER	LES ROUGERETS	MER	8 B	7 A	7	A
SAINT JACUT DE LA MER	LES HAAS	MER	8 B	7 A	7	B
SAINT JACUT DE LA MER	LA MANCHETTE	MER	8 B	7 A	7	A
SAINT JACUT DE LA MER	LE RUET	MER	8 B	7 A	7	A
SAINT MICHEL EN GREVE	LE BOURG NORD	MER	8 B	7 A	8	C

COTES D'ARMOR 22							
SAINT QUAY PORTRIEUX	LA PISCINE	MER	8 A	7 A	7 B		
SAINT QUAY PORTRIEUX	LES CHATELETS	MER	8 A	7 A	7 A		
SAINT QUAY PORTRIEUX	LE CASINO	MER	8 A	7 A	7 B		
SAINT QUAY PORTRIEUX	LA COMTESSE	MER	8 B	7 A	7 A		
TREBEURDEN	PORS TERMEN	MER	7 A	7 B	7 A		
TREBEURDEN	PORS MABO	MER	7 B	7 A	7 B		
TREBEURDEN	TRESMEUR	MER	7 A	7 A	7 B		
TREBEURDEN	GOAS TREIS	MER	7 A	7 A	7 A		
TREDREZ LOCQUEMEAU	NOTIGOU	MER	8 A	7 B	7 A		
TREDREZ LOCQUEMEAU	KIRIO (KIRIOU)	MER	8 B	7 A	7 B		
TREDREZ LOCQUEMEAU	AN AOD VRAZ	MER	8 A	8 B	8 C		
TREGASTEL	COZ PORS	MER	20 A	20 A	20 A		
TREGASTEL	GREVE BLANCHE	MER	20 A	20 A	20 A		
TREGASTEL	ILE RENOTE	MER	20 A	20 A	20 A		
TRELEVERN	KIRIEC	MER	7 A	7 A	7 B		
TRELEVERN	PORT LEPINE	MER	7 A	7 A	7 A		
TRELEVERN	PORS GARO	MER	7 A	7 A	7 B		
TREVENEUC	PORT GORET	MER	8 A	7 A	7 B		
TREVENEUC	SAINT MARC	MER	8 B	7 B	7 A		
TREVOU TREGUIGNEC	PORT LE GOFF	MER	7 A	7 A	8 C		
TREVOU TREGUIGNEC	LE ROYAU	MER	7 A	7 A	7 A		
TREVOU TREGUIGNEC	TRESTEL	MER	7 A	7 A	7 A		
FINISTERE 29							
ARGOL	KERRIC-BIHAN	MER	4 B	6 A	7 B		
AUDIERNE	CAPUCINS	MER	4 B	6 B	7 B		
AUDIERNE	TRESCADEC	MER	4 A	6 A	7 B		
BENODET	TREZ (MILIEU)	MER	4 B	7 C	7 B		
BENODET	POINTE SAINT-GILLES	MER	4 B	6 C	7 A		
BENODET	PETITE PLAGES	MER	4 B	6 B	7 B		
BENODET	LETTY (DERRIERE CORDON)	MER	4 B	6 C	7 B		
BEUZEC-CAP-SIZUN	PORS PERON	MER	4 A	6 A	7 B		
BEUZEC-CAP-SIZUN	LESVEN	MER	4 A	6 A	7 B		
BOURG-BLANC	LAC DE BOURG BLANC	douce	4 B	4 B			
BREST	MOULIN BLANC (1ER POTEAU)	MER	7 B	5 B	4 C		
BREST	MOULIN BLANC (3EME POTEAU)	MER	4 B	4 B	4 C		
BRIGNOGAN-PLAGES	TOUR BLANCHE	MER	4 B	4 A	4 B		
BRIGNOGAN-PLAGES	CRAPAUD	MER	4 A	4 A	4 A		
BRIGNOGAN-PLAGES	CHARDONS BLEUS	MER	4 B	4 A	4 A		
BRIGNOGAN-PLAGES	GARO (GAUCHE RUISSEAU 2EME ESC)	MER	4 B	4 A	4 B		
BRIGNOGAN-PLAGES	SCLUZ (FACE ACCES)	MER	4 B	4 B	4 B		
BRIGNOGAN-PLAGES	PHARE	MER	4 A	4 A	4 B		
CAMARET-SUR-MER	CORREJOU (FACE CALE)	MER	4 B	6 B	7 B		
CAMARET-SUR-MER	VERYACH	MER	4 A	6 A	7 A		
CAMARET-SUR-MER	KERLOCH	MER	4 B	6 A	7 A		
CARANTEC	GREVE BLANCHE (FACE ACCES)	MER	4 A	5 B	7 A		
CARANTEC	KELENN	MER	4 B	5 B	7 A		
CARANTEC	CLOUET (COTE GAUCHE)	MER	4 B	5 A	7 B		
CLEDEN-CAP-SIZUN	THEOLEN	MER	4 A	6 A	7 A		
CLEDER	KERVALIOU	MER	4 B	5 B	7 C		
CLEDER	AN AMIED	MER	4 A	4 A	4 A		
CLEDER	KERFISSIEN	MER	4 A	5 A	7 B		

FINISTERE 29						
CLOHARS-CARNOET	GRANDS SABLES	MER	4 A	6 A	7 C	
CLOHARS-CARNOET	KERROU	MER	4 A	6 A	7 A	
CLOHARS-CARNOET	PORSGUERREC	MER	4 A	6 A	7 A	
CLOHARS-CARNOET	PORSGASTEL	MER	4 A	6 A	7 A	
CLOHARS-CARNOET	BELLANGENET	MER	7 B	6 A	5 A	
COMBRIT	TREUSTEL-KERMOR-PENMORVAN	MER	4 A	6 B	7 A	
COMBRIT	PUSSOU (FACE CALE)	MER	4 B	6 A	7 B	
COMMANA	DRENNEC (EST)	douce	4 B	5 A	7 B	
CONCARNEAU	BELLE ETOILE (MILIEU)	MER	4 A	4 B	4 A	
CONCARNEAU	SABLES BLANCS (MILIEU)	MER	4 B	6 B	7 B	
CONCARNEAU	CORNOUAILLE (MILIEU)	MER	4 A	4 B	4 B	
CONCARNEAU	LIBERATION	MER	4 B	6 A	7 C	
CONCARNEAU	DAMES	MER	4 A	6 A	7 C	
CONCARNEAU	RODELL	MER	4 A	6 A	7 C	
CONCARNEAU	PORZOU (MILIEU)	MER	4 B	4 B	4 B	
CONCARNEAU	MINET	MER	4 B	4 B	4 A	
CONCARNEAU	CABELLOU EXTERIEUR	MER	4 B	4 A	4 B	
CONCARNEAU	KERNOUS	MER	7 A	6 B	4 B	
CROZON	KERSEGUENOU	MER	4 B	6 A	7 A	
CROZON	PORTZIC	MER	4 A	6 A	7 A	
CROZON	MORGAT (COTE GAUCHE)	MER	4 B	4 B	4 A	
CROZON	TREZ ROUZ (MILIEU)	MER	4 A	6 A	7 A	
CROZON	GOULIEN	MER	4 A	6 A	7 A	
CROZON	POSTOLLONEC	MER	7 A	4 A	4 B	
CROZON	POUL	MER	4 A	6 A	7 A	
CROZON	MORGAT (COTE DROIT)	MER	4 A	4 A	4 B	
CROZON	ABER	MER	4 A	6 A	7 B	
DOUARNENEZ	SAINT-JEAN (MILIEU)	MER	4 A	6 A	7 A	
DOUARNENEZ	PORSCADE	MER	4 B	6 A	7 B	
DOUARNENEZ	RIS (MILIEU)	MER	7 A	4 B	4 B	
DOUARNENEZ	SABLES BLANCS (CENTRE)	MER	4 A	6 A	7 A	
DOUARNENEZ	DAMES (MILIEU)	MER	5 C	6 A	7 B	
ESQUIBIEN	ANSE DU CABESTAN	MER	4 A	6 A	7 A	
ESQUIBIEN	SAINTE-EVETTE	MER	4 B	6 A	7 B	
FOUESNANT	KERVELTREC	MER	4 A	4 B	4 A	
FOUESNANT	CALE DE BEG MEIL	MER	4 A	4 B	4 B	
FOUESNANT	GLENAN-ST NICOLAS	MER	4 A	6 A	7 A	
FOUESNANT	GLENAN-BANANEC	MER	4 B	6 A	7 A	
FOUESNANT	CAP COZ (MILIEU)	MER	4 B	4 A	4 A	
FOUESNANT	CLEUT ROUZ	MER	4 A	4 A	4 A	
FOUESNANT	DUNES	MER	4 A	4 A	4 A	
FOUESNANT	KERLER	MER	4 A	4 A	4 A	
FOUESNANT	MANER COAT CLEVAREC	MER	4 B	4 A	4 A	
FOUESNANT	OISEAUX	MER	4 A	4 B	4 C	
FOUESNANT	KERAMBIGORN	MER	4 A	4 A	4 A	

FINISTERE 29						
GUIPAVAS	PEN AN TRAON (FACE ACCES)	MER	4 B	4 C	7 C	
GUIPAVAS	MOULIN BLANC (COSTOUR)	MER	7 C	5 C	7 C	
GUISSENY	DIBENNOU	MER	4 B	4 B	4 B	
GUISSENY	CROIX (FACE ACCES)	MER	8 C	5 B	7 C	
GUISSENY	BARRACHOU	MER	8 C	5 B	7 C	
GUISSENY	CURNIC (COTE DROIT FACE CALE)	MER	4 B	4 B	4 B	
HOPITAL-CAMFROUT	KERDREOLET	MER	7 B	4 B	4 A	
HOPITAL-CAMFROUT	TIBIDY	MER	7 B	5 B	4 B	
ILE D'OUessant	PORS ARLAN	MER	4 A	4 A	4 A	
ILE D'OUessant	YUSIN	MER	4 B	5 A		
ILE D'OUessant	PORS CORS (FACE RUISSEAU)	MER	4 B	4 B	4 B	
ILE-DE-BATZ	PORS KERNOK (MILIEU)	MER	4 B	5 A	7 A	
ILE-DE-BATZ	GREVE BLANCHE (MILIEU)	MER	4 B	5 A	7 B	
ILE-DE-SEIN	CALE DU PHARE	MER	4 B	6 A	6 C	
ILE-DE-SEIN	QUAI DES PAIMPOLAIS	MER	4 B	6 A	6 A	
ILE-DE-SEIN	SABLES BLANCS (AXE CENTRAL)	MER	4 A	6 B	6 A	
ILE-TUDY	TEVEN (FACE ACCES)	MER	4 A	4 A	4 B	
ILE-TUDY	GRANDE PLAGE	MER	4 A	4 B	4 A	
KERLAZ	TREZ MALAOUEN	MER	4 B	6 B	7 A	
KERLOUAN	BOUTROUILLES	MER	4 A	4 B	4 B	
KERLOUAN	MENEZ HAM	MER	4 B	4 A	4 B	
KERLOUAN	NODEVEN	MER	4 B	4 B	4 B	
KERLOUAN	FANAL	MER	8 C	5 B	7 B	
LA FORET-FOUESNANT	KERLEVEN (MILIEU)	MER	4 B	4 B	4 A	
LAMPAUL-PLOUARZEL	PORS AR MAR	MER	4 B	4 B	4 A	
LAMPAUL-PLOUARZEL	PORS AR GORET (FACE ACCES)	MER	4 B	4 B	4 B	
LAMPAUL-PLOUARZEL	PORSPAUL	MER	4 B	4 C	7 C	
LAMPAUL-PLOUARZEL	GOUEROU (FACE ACCES)	MER	4 A	4 A	4 B	
LAMPAUL-PLOUARZEL	PORSGUEN (MILIEU)	MER	4 A	4 B	4 A	
LAMPAUL-LOUDALMEZEAU	TROIS MOUTONS (MILIEU)	MER	5 C	5 B	7 B	
LANDEDA	PLOUKOURI (COTE DROIT)	MER	4 A	4 A	4 A	
LANDEDA	ANGES (FACE ESCALIER CENTRAL)	MER	4 A	5 A	7 A	
LANDEDA	SAINTE-MARGUERITE (COTE DROIT)	MER	4 B	4 B	4 B	
LANDEDA	PORS MATEANO	MER	4 B	4 B	4 A	
LANDUNVEZ	PENFOUL (FACE RUISSEAU)	MER	4 B	4 B	4 C	
LANDUNVEZ	VERLEN (COTE DROIT)	MER	4 B	4 B	4 B	
LANDUNVEZ	GWENTREZ	MER	4 B	4 A	4 B	
LANDUNVEZ	CHATEAU (FACE RUISSEAU)	MER	5 C	5 B	7 B	
LANDUNVEZ	GUISSELIER	MER	4 B	4 B	4 B	
LE CONQUET	BLANCS SABLONS	MER	4 B	4 A	4 A	
LE CONQUET	PORS LIOGAN	MER	4 B	4 B	4 B	
LE CONQUET	PORTEZ	MER	4 B	4 B	4 A	
LE GUILVINEC	GREVE BLANCHE (CENTRE)	MER	4 A	6 A	7 A	
LE-RELECQ-KERHUON	PASSAGE (FACE ACCES)	MER	4 B	4 B	4 C	
LE-RELECQ-KERHUON	MOULIN BLANC (CANTINE)	MER	6 C	5 B	7 B	
LOCMARIA-PLOUZANE	PORSMILIN (GAUCHE FACE RUISSEAU)	MER	4 B	5 B	4 B	
LOCMARIA-PLOUZANE	PORTEZ (FACE RUISSEAU)	MER	4 B	4 B	4 B	
LOCMARIA-PLOUZANE	TREGANA (FACE ACCES)	MER	4 B	4 B	4 A	

FINISTERE 29					
LOCQUIREC	MOULIN DE LA RIVE	MER	7 B	5 B	4 B
LOCQUIREC	POUL RODOU	MER	4 B	(4B)	7 B
LOCQUIREC	SABLES BLANCS	MER	4 A	5 A	7 A
LOCQUIREC	PORT	MER	4 B	5 B	7 A
LOCQUIREC	PORS AR VILLEC (COTE DROIT)	MER	4 A	5 A	7 B
LOCQUIREC	GRANDE PLAGE (COTE GAUCHE)	MER	7 A	4 A	4 B
LOCTUDY	EZER	MER	4 A	6 A	7 A
LOCTUDY	KERVILZIC	MER	4 A	6 A	7 A
LOCTUDY	POULLUEN	MER	4 B	6 A	7 A
LOCTUDY	LANGOZ (MILIEU)	MER	4 A	6 A	7 A
LOCTUDY	LONDONNEC	MER	4 B	6 A	7 A
LOCTUDY	SABLES BLANCS (FACE ACCES)	MER	4 A	6 A	7 A
LOGONNA-DAOULAS	PORSISQUIN (FACE RUISSEAU)	MER	4 A	5 A	7 A
LOGONNA-DAOULAS	POINTE DU BENDY	MER	4 B	4 B	4 B
LOGONNA-DAOULAS	ANSE DU ROZ (COTE GAUCHE)	MER	4 B	5 B	7 B
LOGONNA-DAOULAS	YELENN (FACE ACCES)	MER	4 B	5 A	7 B
MOELAN-SUR-MER	KERFANY	MER	4 B	6 A	7 B
MOELAN-SUR-MER	TRENEZ	MER	4 A	6 A	7 A
NEVEZ	RAGUENES (MILIEU)	MER	4 A	6 A	7 B
NEVEZ	DOURVEIL	MER	4 A	6 A	7 A
NEVEZ	PORT MANECH (MILIEU)	MER	4 B	6 A	7 C
NEVEZ	ROSPICO	MER	4 A	6 A	7 A
PENMARCH	PORS CARN	MER	4 A	6 A	7 A
PENMARCH	STEIR	MER	4 B	6 A	7 A
PENMARCH	JOIE	MER	4 B	6 B	7 A
PLOEVEN	TY ANQUER	MER	5 C	6 A	7 B
PLOGOFF	BAIE DES TREPASSES	MER	7 B	4 A	4 A
PLOGOFF	LOCH	MER	4 B	6 B	7 B
PLOMEUR	TORCHE	MER	4 A	6 A	7 A
PLOMODIERN	LESTREVET	MER	7 B	4 A	4 B
PLOMODIERN	KERVIGEN	MER	4 A	6 A	7 B
PLOMODIERN	PORS AR VAG	MER	4 B	6 A	7 B
PLONEVEZ-PORZAY	SAINTE-ANNE-LA-PALUD	MER	4 B	6 A	7 A
PLONEVEZ-PORZAY	KERVEL	MER	4 A	6 A	7 A
PLOUARZEL	PORS SEVIGNE (FACE RUISSEAU)	MER	4 B	4 B	4 A
PLOUARZEL	CORSEN (FACE ACCES)	MER	4 B	4 A	4 B
PLOUARZEL	RUSCUMUNOC	MER	4 B	4 A	4 B
PLOUDALMEZEAU	KERDANIEL	MER	7 A	4 B	4 B
PLOUDALMEZEAU	PORS AR VILIN VRAS	MER	4 B	4 B	4 B
PLOUDALMEZEAU	TREOMPAN (FACE RUISSEAU)	MER	4 B	4 A	4 C
PLOUDALMEZEAU	PORS GUEN (COTE DROIT)	MER	4 B	4 A	4 B
PLOUESCAT	PORSMEUR	MER	6 B	5 A	7 B
PLOUESCAT	POULFOEN	MER	6 B	4 A	4 B
PLOUEZSCH	TRAON NEVEZ (FACE RUISSEAU)	MER	7 B	5 B	4 C
PLOUGASNOU	PORT BLANC (FACE ACCES DROIT)	MER	4 B	5 B	7 A
PLOUGASNOU	SAINT-SAMSON	MER	4 B	4 A	4 A
PLOUGASNOU	GUERZIT (FACE RUISSEAU DROIT)	MER	4 B	5 C	7 A
PLOUGASNOU	TREGASTEL (MILIEU)	MER	4 A	5 A	7 B

FINISTERE 29						
PLOUGASTEL-DAOULAS	PORSGUEN	MER	4 B	4 B	4 C	
PLOUGASTEL-DAOULAS	LARMOR (FACE ACCES)	MER	4 B	4 B	4 B	
PLOUGASTEL-DAOULAS	LAUBERLACH (COTE DROIT)	MER	4 B	4 B	4 B	
PLOUGASTEL-DAOULAS	PORSMEUR (FACE ACCES)	MER	7 B	4 B	4 A	
PLOUGONVELIN	BERTHEAUME (MILIEU)	MER	4 B	5 B	4 B	
PLOUGONVELIN	TREZ HIR (MILIEU)	MER	4 A	5 B	4 B	
PLOUGOULM	TOUL AN OUCH	MER	4 B	4 B	4 B	
PLOUGOULM	GUILLEC	MER	4 B	5 A	7 C	
PLOUGUERNEAU	GREVE BLANCHE	MER	4 A	4 A	4 B	
PLOUGUERNEAU	ZORN	MER	4 A	4 B	4 A	
PLOUGUERNEAU	KERVENNY (COTE GAUCHE)	MER	7 A	5 A	4 B	
PLOUGUERNEAU	CORREJOU	MER	4 B	4 A	4 A	
PLOUGUERNEAU	SAINT-CAVA	MER	4 A	4 B	4 B	
PLOUGUERNEAU	VOUGOT	MER	4 A	4 B	4 A	
PLOUHINEC	LEZAROUAN	MER	4 B	6 A	7 A	
PLOUHINEC	KERSINY	MER	4 A	6 A	7 A	
PLOUHINEC	MESPEURLEUC	MER	4 B	6 A	7 A	
PLOUHINEC	SAINT-JULIEN (FACE EGLISE)	MER	7 B	6 B	4 B	
PLOUHINEC	GWENDREZ	MER			7 A	
PLOUMOGUER	ILIEN (FACE RUISSEAU)	MER	5 C	5 B	7 B	
PLOUMOGUER	PORSMOGUER-KERHORNOU	MER	4 B	4 B	4 B	
PLOUNEOUR-TREZ	LIVIDIC (COTE GAUCHE)	MER	4 B	4 A	4 B	
PLOUNEOUR-TREZ	KERURUS (FACE POSTE DE SECOURS)	MER	4 B	4 A	4 A	
PLOUVORN	LANNORGANT	douce	4 B	4 B	4 A	
PLOUZANE	SAINTE-ANNE-DU-PORTZIC	MER	4 B	5 B	7 B	
PLOUZANE	DELLEC (GAUCHE FORT)	MER	4 A	4 B	4 B	
PLOVAN	RU VEIN (FACE ARRIVEE)	MER	4 A	6 A	7 A	
PLOZEVET	GORRED	MER	4 A	6 A	7 B	
PLOZEVET	KERREST	MER	4 A	6 A	7 A	
PORSPODER	DAMES (COTE DROIT)	MER	4 B	4 A	4 A	
PORSPODER	COLONS (COTE DROIT)	MER	4 B	4 B	4 B	
PORSPODER	MELON (COTE GAUCHE)	MER	4 B	4 B	4 A	
PORSPODER	PORSMEUR (MILIEU)	MER	4 B	4 B	4 B	
PORSPODER	BOURG (MILIEU)	MER	4 B	4 B	4 B	
POULDREUZIC	PENHORS	MER	4 A	6 B	7 A	
ROSCOFF	SAINT-LUC	MER	4 B	4 B	4 B	
ROSCOFF	RUGUEL	MER	4 B	4 B	4 A	
ROSCOFF	GRANDE GREVE	MER	4 A	5 A	7 B	
SAINT-JEAN-DU-DOIGT	SAINT-JEAN (DONNANT)	MER	4 B	4 B	4 B	
SAINT-JEAN-TROLIMON	TRONOEN	MER	4 A	6 A		
SAINT-NIC	PENTREZ (FACE MENEZ BICHEN)	MER	7 B	6 A	4 B	
SAINT-NIC	CAMEROS	MER	7 A	6 A	4 B	
SAINT-PABU	CORN AR GAZEL	MER	4 B	4 B	4 B	
SAINT-PABU	ERLEA	MER	4 B	4 B	4 B	
SAINT-PABU	BENIGUET	MER	4 A	4 A	4 A	
SAINT-POL-DE-LEON	SAINTE-ANNE (LARGE)	MER	4 B	5 A	7 B	
SAINT-POL-DE-LEON	SAINTE-ANNE (PEMPOUL)	MER	4 B	5 B	7 C	
SAINT-POL-DE-LEON	MAN	MER	4 A	5 B	7 B	
SANTEC	POULDU LE PRAT	MER	4 B	4 B	4 B	
SANTEC	THEVEN (COTE DROIT)	MER	7 A	5 A	7 B	
SANTEC	DOSSEN (FACE FORET DOMANIALE)	MER	4 A	4 B	4 B	

FINISTERE 29						
SIBIRIL	PORT MOGUERIEC	MER	4 B	4 B	4 B	
SIZUN	DRENNEC (OUEST)	douce	4 B	5 C	7 B	
TELGRUC-SUR-MER	PORS LOUS	MER	4 B	6 A	7 B	
TELGRUC-SUR-MER	TREZBELLEC (MILIEU)	MER	4 B	6 A	7 A	
TREFFIAGAT	KERSAUX	MER	4 A	6 A	7 A	
TREFFIAGAT	SKIVIDAN	MER	4 A	6 A	7 A	
TREFFIAGAT	LEHAN	MER	4 A	6 A	7 B	
TREFLEZ	KEREMMA (MILIEU)	MER	4 B	4 A	4 B	
TREGUENNEC	KERMABEC (FACE ARRIVEE)	MER	4 B	6 A	7 A	
TREGUNC	KERSIDAN	MER	4 B	6 A		
TREGUNC	PENLOCH	MER	4 A	6 A		
TREGUNC	PENDRUC	MER	7 A	6 A		
TREGUNC	PENDRUC - KERLAEREN	MER				4 C
TREGUNC	TREVIGNON	MER	4 A	6 A		
TREGUNC	LA BALEINE	MER				7 A
TREGUNC	KERDALLE	MER	4 A	4 A		
TREGUNC	KERDALLE - KEROUINY	MER				4 A
TREGUNC	KERSIDAN	MER				7 A
TREGUNC	TRESCAO-KERICUFF	MER	4 A	6 A	7 A	
TREGUNC	POULDOHAN (MILIEU)	MER	4 A	4 A	4 B	
TREGUNC	STEIRGRECH	MER	4 B	4 B	4 C	
ILLE-ET-VILAINE 35						
BRIE	VALLEE DE L'ISE	douce	8 C	7 B	7 A	
CANCALE	ABRI DES FLOTS	MER	6 B	9 C	9 B	
CANCALE	PORT MER	MER	13 A	13 B	14 A	
CANCALE	LE SAUSSAY	MER	8 A	8 A	8 B	
CANCALE	PORT BRIAC	MER	8 B	8 B	8 A	
CANCALE	LE PETIT PORT	MER	8 B	8 B	8 A	
CANCALE	LE VERGER	MER	7 A	8 A	9 B	
CANCALE	PORT PICAN	MER	8 B	8 B	8 A	
CHATEAUGIRON	ETANG DU CHATEAU	douce	7 B	7 B	6 C	
CHATILLON EN VENDELAIS	ETANG DE CHATILLON	douce	7 B	7 B	6 B	
DINARD	PORT RIOU	MER	10 C	11 A	10 A	
DINARD	L'ECLUSE	MER	14 B	13 B	14 B	
DINARD	PORT BLANC	MER	9 B	9 B	8 A	
DINARD	ST ENOGAT	MER	9 A	8 B	7 A	
DINARD	LE PRIEURE	MER	9 C	9 B	7 B	
DOMALAIN	PLAN D'EAU DE LA TRAVERIE	douce	7 B	7 B	6 B	
FEINS	ETANG DU BOULET	douce	7 B	7 B	6 A	
IFFENDIC	LAC DE TREMELIN	douce	7 B	7 A	7 A	
LA CHAPELLE ERBREE	LE BARRAGE	douce	7 A	7 A	6 A	
LA RICHARDAIS	BASSIN DE BAINADE	MER	7 C	7 B		
LA RICHARDAIS	LE PISSOT	MER	7 B	9 C		
LA VILLE ES NONAIS	LE VIGNEUX	MER	7 A	7 B	7 B	
LANDEAN	LE CHENEDET	douce	7 B	7 B	6 B	
LE MINIHC SUR RANCE	GREVE DE GAREL	MER	7 A	7 B	7 B	
LE PERTRE	PLAN D'EAU COMMUNAL	douce	7 B	7 B	6 B	
MARCILLE ROBERT	MARCILLE	douce	8 B	7 B	6 B	
MARTIGNE FERCHAUD	LA FORGE	douce	8 A	7 A	6 B	
RENNES	APIGNE	douce	8 B	7 A	6 B	
SAINT BENOIT DES ONDES	L'EPI	MER	6 A	7 B	7 B	

ILLE-ET-VILAINE 35						
SAINT BRIAC SUR MER	LE PERRON	MER	7 A	7 A	7 B	
SAINT BRIAC SUR MER	PORT HUE	MER	9 A	8 A	8 A	
SAINT BRIAC SUR MER	LA PETITE SALINETTE	MER	7 B	7 A	7 B	
SAINT BRIAC SUR MER	LONGCHAMP OUEST	MER	9 A	7 A	7 A	
SAINT BRIAC SUR MER	LA SALINETTE	MER	9 A	8 A	7 A	
SAINT BRIAC SUR MER	LE BECHAY	MER	6 B	7 A	7 B	
SAINT COULOMB	LES CHEVRETS	MER	13 A	13 B	14 A	
SAINT COULOMB	LA MARETTE (PLAGE DU PORT)	MER	8 A	8 A	8 A	
SAINT COULOMB	ANSE DUGUESCLIN	MER	7 A	8 A	8 A	
SAINT JOUAN DES GUERETS	LE VALION	MER	7 A	7 A	7 B	
SAINT LUNAIRE	LONGCHAMP EST	MER	7 A	8 B	8 B	
SAINT LUNAIRE	LA FOURBERIE	MER	9 B	9 A	7 A	
SAINT LUNAIRE	LA GRANDE PLAGE	MER	9 A	8 A	13 B	
SAINT LUNAIRE	LA FOSSE AUX VAULTS	MER			7 A	
SAINT MALO	ROCHEBONNE	MER	7 B	11 C	9 A	
SAINT MALO	LE MOLE	MER	8 B	9 B	13 B	
SAINT MALO	LE PONT	MER	11 A	12 B	14 B	
SAINT MALO	LES BAS SABLONS	MER	7 B	8 B	8 A	
SAINT MALO	LA VARDE	MER	7 C	8 A	8 A	
SAINT MALO	LE SILLON	MER	12 B	12 B	15 B	
SAINT MALO	LES CORBIERES	MER	6 B	8 B	8 B	
SAINT MALO	LE VAL	MER	8 A	8 A	8 A	
SAINT MALO	L'EVENTAIL	MER	7 B	7 A	8 B	
SAINT MALO	BON SECOURS	MER	7 A	9 B	9 A	
SAINT MALO	ROTHENEUF	MER	6 B	9 B	8 A	
SAINT MELOIR DES ONDES	PLAGE DE PORCON	MER	6 B	8 B	7 B	
VERN SUR SEICHE	PLAN D'EAU DES PATURIAUX	douce	7 B	7 B	6 A	
MORBIHAN 56						
AMBON	CROMENACH	MER	10 C	9 B	9 B	
AMBON	TREHERVE	MER	10 A	9 B	9 C	
AMBON	BETAHON	MER	10 B	9 B	9 B	
ARRADON	LA CARRIERE	MER	8 A	11 A	10 C	
ARRADON	PENBOCH	MER	8 A	11 A	10 C	
ARRADON	KERBILOUET	MER	8 B	10 A	10 C	
ARZON	PORT SABLE	MER	10 A	10 A	10 A	
ARZON	PORT LEEN	MER	10 C	11 C	10 B	
ARZON	LE FOGEO	MER	10 A	10 A	10 A	
ARZON	KERJOUANNO	MER	10 A	10 A	10 A	
ARZON	TRENO	MER	10 A	10 B	10 A	
ARZON	TUMIAC	MER	10 A	10 A	10 A	
ARZON	PORT NAVALO	MER	10 A	10 A	10 A	
BADEN	SEPT ILES	MER	8 B	9 B	9 A	
BANGOR	PORT KEREL	MER	5 A	6 B	6 A	
BANGOR	HERLIN	MER	5 A	6 B	6 A	
BILLIERS	LES BARGES	MER	10 A	10 C	9 B	
BILLIERS	LES GRANGES	MER	10 A	10 A	9 B	

MORBIHAN 56						
CAMORS	LE PETIT BOIS	douce	5 B	5 B	7 C	
CARENTOIR	ETANG DU BEAUCHE	douce	5 B	6 B	6 B	
CARNAC	TY BIHAN	MER	9 A	10 A	9 B	
CARNAC	SAINT COLOMBAN	MER	9 A	10 B	9 A	
CARNAC	GRANDE PLAGES	MER	9 A	10 A	9 B	
CARNAC	LEGENESE	MER	9 A	10 A	9 A	
DAMGAN	SAINT GUERIN	MER	10 A	9 A	10 B	
DAMGAN	KERVOYAL	MER	10 A	9 B	10 A	
DAMGAN	LANDREZAC	MER	10 A	9 A	10 A	
ERDEVEN	KERMINIHY	MER	9 A	10 A	9 A	
ERDEVEN	KERHILIO	MER	9 A	10 A	9 B	
ERDEVEN	KEROURIEC	MER			9 A	
ETEL	LE STANG	MER	9 A	10 A	9 B	
ETEL	BASSIN D'EAU DE MER	MER	10 A	10 A	9 B	
GAVRES	PORH GUERH	MER	9 A	10 A	9 B	
GAVRES	ANSE DU GOEREM	MER	9 B	10 B	9 B	
GROIX	COTE D'HENO	MER	6 A	6 A	6 B	
GROIX	SABLES ROUGES	MER	6 B	6 A	6 A	
GROIX	PORT MELITE	MER	6 A	6 A	6 B	
GROIX	LOCMARIA	MER	6 A	6 A	6 B	
GUIDEL	LE BAS POULDU	MER	9 B	11 A	11 C	
GUIDEL	LE LOCH	MER	9 A	11 A	10 A	
GUIDEL	CRIQUE DES AMOUREUX	MER	9 A	11 A	10 A	
GUIDEL	LA FALAISE	MER	9 A	11 A	10 A	
GUIDEL	PEN ER MALO	MER	9 A	11 A	10 A	
ILE AUX MOINES	PORT MIQUEL	MER	8 A	9 B	9 B	
ILE AUX MOINES	LE DREHEN	MER	8 A	9 A	10 A	
ILE D'ARZ	BELURE	MER	8 A	10 A	10 A	
LA TRINITE SUR MER	KERVILEN	MER	8 A	9 B	9 A	
LA TRINITE SUR MER	KERBIHAN	MER	8 A	9 A	10 A	
LA TRINITE SUR MER	SUD DU PORT	MER	8 A	9 B	9 B	
LA TRINITE SUR MER	LE MEN DU	MER	8 A	9 A	9 A	
LANGONNET	ETANG DE PONTIGOU	douce	5 A	5 A	6 A	
LARMOR BADEN	LOCMIQUEL	MER	8 A	10 A	10 A	
LARMOR BADEN	LA FONTAINE	MER	8 C	11 A	10 C	
LARMOR BADEN	BERCHIS	MER	8 A	10 A	10 A	
LARMOR PLAGES	LOCQUELTAS	MER	9 B	11 A	10 B	
LARMOR PLAGES	TOULHARS	MER	9 B	11 A	10 B	
LARMOR PLAGES	PORT MARIA	MER	9 B	11 A	10 A	
LARMOR PLAGES	ANSE DE KERGUÉLEN	MER	9 B	11 A	10 A	
LE PALAIS	RAMONETTE	MER	5 B	6 A	6 B	
LE PALAIS	CASTOUL	MER	5 A	6 A	6 B	
LE TOUR DU PARC	ROUVRAN	MER	10 A	9 B	10 B	
LOCMARIA	PORT MARIA	MER	5 A	6 A	5 A	
LOCMARIA	LES GRANDS SABLES	MER	5 A	6 A	6 A	
LOCMARIA	PORT AN DRO	MER	5 B	6 A	6 A	
LOCMARIAQUER	SAINT PIERRE	MER	8 A	9 A	9 A	
LOCMARIAQUER	LA FALAISE	MER	8 A	9 B	10 A	
MELRAND	KERSTRAQUEL	douce	5 A	5 B	6 B	
NOYAL-PONTIVY	ETANG DU VAL-VERT	douce	5 B	5 A	6 B	

MORBIHAN 56						
PENESTIN	LOSCOLO	MER	10 A	10 A	10 A	
PENESTIN	LA MINE D'OR	MER	10 A	10 A	10 A	
PENESTIN	ANSE DE CAMARET	MER	10 A	10 A	10 A	
PENESTIN	LE BILE	MER	10 A	10 A	10 A	
PENESTIN	POUDRANTAIS	MER	10 B	10 A	10 B	
PENESTIN	LE MARESCLE	MER	10 A	10 A	10 A	
PENESTIN	LE LOGUI	MER	10 A	10 A	10 C	
PLOEMEUR	LES KAOLINS	MER	9 A	11 A	10 A	
PLOEMEUR	PORT BLANC	MER	9 B	11 A	10 B	
PLOEMEUR	LE FORT BLOQUE	MER	9 B	11 A	10 B	
PLOEMEUR	LE PERELLO	MER	9 B	11 A	10 A	
PLOEMEUR	PORT FONTAINE	MER	9 B	11 B	10 B	
PLOEMEUR	LE COUREGANT	MER	9 C	11 A	10 B	
PLOEMEUR	ANSE DU STOLE	MER	9 B	11 A	10 C	
PLOEMEUR	KERPAPPE	MER	9 A	11 A	10 A	
PLOUHARNEL	MENTOR	MER	8 A	9 A	9 B	
PLOUHARNEL	LES SABLES BLANCS	MER	8 A	9 A	9 A	
PLOUHINEC	KERVEGANT	MER	9 A	10 A	9 A	
PLOUHINEC	LE MAGOUERO	MER	9 A	10 B	9 B	
PLOURAY	AR LANN VRAS	douce	5 A	5 A	6 A	
PLUHERLIN	ETANG DU MOULIN NEUF	douce	5 B	6 B	6 A	
PORT LOUIS	LE CASINO	MER	9 A	10 A	9 B	
PRIZIAC	ETANG DU BEL AIR	douce	5 A	5 A	6 A	
QUIBERON	LE PORIGO	MER	8 B	9 B	9 C	
QUIBERON	LE GOVIRO	MER	8 A	9 B	9 B	
QUIBERON	LE CONGUEL	MER	8 B	9 B	9 A	
QUIBERON	PORT MARIA	MER	8 B	9 B	9 B	
QUIBERON	CASTERO	MER	8 A	9 A	9 B	
QUIBERON	LE VAHIDY	MER	8 A	10 C	9 B	
RIANTEC	COTE ROUGE	MER	9 A	10 B	9 C	
ROHAN	ETANG DE LA VILLE MOISAN	douce	5 B	5 B	6 B	
SAINT AIGNAN	LAC DE GUERLEDAN	douce	5 A	5 A	9 A	
SAINT ARMEL	LASNE	MER	10 A	9 B	11 A	
SAINT DOLAY	ETANG DE KERNEVY	douce	5 A	6 A	6 A	
SAINT GILDAS DE RHUYS	LES GOVELINS	MER	10 A	10 A	10 A	
SAINT GILDAS DE RHUYS	KERCAMBRE	MER	10 A	10 B	10 A	
SAINT GILDAS DE RHUYS	PORT MARIA	MER	10 A	11 C	10 B	
SAINT GILDAS DE RHUYS	LE KERVERT	MER	10 A	10 A	10 A	
SAINT GILDAS DE RHUYS	PORT AUX MOINES	MER	10 C	10 B	10 A	
SAINT PHILIBERT	KERNEVEST	MER	8 A	9 A	9 A	
SAINT PHILIBERT	MEN ER BELEG	MER	8 A	9 B	9 B	
SAINT PIERRE QUIBERON	KERHOSTIN	MER	8 B	9 A	9 A	
SAINT PIERRE QUIBERON	KERAUDE	MER	8 A	9 A	9 B	
SAINT PIERRE QUIBERON	KERBOURGNEC	MER	8 A	9 A	9 B	
SAINT PIERRE QUIBERON	LE PETIT ROHU	MER	8 A	9 A	9 A	
SAINT PIERRE QUIBERON	CHATEAU ROUGE	MER	8 B	9 B	8 A	
SAINT PIERRE QUIBERON	PENTHIEVRE-BAIE	MER	8 A	9 A	9 A	

MORBIHAN 56						
SAINT PIERRE QUIBERON	PENTHIEVRE-OCEAN	MER	8 A	9 A	8 A	
SAINT PIERRE QUIBERON	LE FOZO	MER	8 B	9 A	9 A	
SARZEAU	BEG LANN	MER	10 A	9 B	10 A	
SARZEAU	KERIGNARD	MER	10 A	10 A	10 A	
SARZEAU	SUSCINIO	MER	10 A	9 B	10 A	
SARZEAU	SAINT JACQUES	MER	10 A	10 A	11 C	
SARZEAU	LE ROALIGUEN	MER	10 A	10 A	10 B	
SARZEAU	PENVINS	MER	10 A	9 B	10 B	
SAUZON	PORT DEUBORD	MER	5 B	6 A	7 A	
SAUZON	PORT DONNANT	MER	5 A	6 A	6 A	
SENE	MOUSTERIAN	MER	10 A	10 A	9 A	
SENE	MONTSARRAC	MER	10 A	10 B	9 A	
TAUPONT	LAC DES DUCS	douce	6 B	6 B	6 B	
VANNES	BASSIN DE CONLEAU	MER	9 A	11 A	10 B	
VANNES	PLAGE DE CONLEAU	MER	9 A	11 A	10 A	

REGION CENTRE						
Commune	Point de prélèvement	type d'eau	2002	2003	2004	
CHER 18						
BARLIEU	ETANG DE BADINEAU	douce				8 B
BESSAIS LE FROMENTAL	ETANG DE GOULE	douce	8 B	8 B		8 A
LA GUERCHE SUR L'AUBOIS	ETANG DE ROBINSON	douce	8 A	8 A		8 A
NEUVY SUR BARANGEON	ETANG DE LA BOULASSE	douce	8 A	8 A		8 A
SIDIAILLES	PLAN D'EAU POINTE DU CARROIR	douce	8 A	7 B		8 A
EURE-ET-LOIR 28						
ARROU	LA BALLASTIERE	douce	6 A	4 A		4 A
BROU	BASE DE PLEIN AIR	douce	8 A	6 A		5 A
FONTAINE SIMON	PARC AQUATIQUE DU PERCHE	douce	6 A	5 A		5 A
OULINS	ETANG DES VINGTAINES	douce	6 A	4 A		5 A
INDRE 36						
BARAIZE	MONTCOCU	douce	7 B	7 B		7 B
BELABRE	L'ANGLIN	douce	7 A	7 A		7 B
CEAULMONT	MOULIN DE CHENET	douce	7 B	7 B		7 B
CHAILLAC	ROCHE GAUDON	douce	7 B	7 A		7 A
CHATEAUROUX	BELLE ISLE	douce	12 B	11 B		16 B
CUZION	BONNU	douce	7 B	7 A		7 A
EGUZON CHANTOME	CHAMBON A	douce	7 B	7 A		7 A
LA PEROUILLE	DOMAINE MORGARD	douce	7 A	7 B		7 B
LE PECHEREAU	LE VIVIER	douce	7 B	7 B		7 B
LURAI	RIVIERE CREUSE	douce	7 B	7 B		7 B
MEZIERES EN BRENNE	BELLEBOUCHE A	douce	7 A	7 A		7 B
REUILLY	L'ARNON	douce	7 C	7 B		9 C
ST PLANTAIRE	FOUGERES A	douce	7 A	7 A		7 A
ST PLANTAIRE	FOUGERES B	douce	7 A	7 A		7 B
VILLENTOIS	LA PLANCHE BARON	douce	7 B	7 B		7 A
INDRE-ET-LOIRE 37						
BARROU	LE BOUT DU PONT	douce	5 B	5 B		5 B
BOURGUEIL	PARC CAPITAINE	douce	5 A	6 C		6 B
CHATEAU LA VALLIERE	LE VAL JOYEUX	douce	5 A	5 B		5 A
CHEMILLE SUR INDROIS	PLAN D'EAU	douce	5 B	5 B		5 A
HOMMES	LES PIECES DE LA PLAINE	douce	5 A	5 A		5 A
LA MEMBROLLE SUR CHOISILLE	ETANG COMMUNAL	douce	5 B	5 B		5 B
MARCILLY SUR VIENNE	LA CROIX DE LA MOTTE (AVAL DU PONT)	douce	5 B	6 C		6 B
MONNAIE	PLAN D'EAU DE L'ARCHE	douce	5 B	5 B		5 A
NEUVY LE ROI	ETANG DES ARGUILLONNIERES	douce	5 B	5 A		5 B
POUZAY	MARNAIZE (RIVE GAUCHE - AVAL DU PONT)	douce	5 B	5 B		5 B
RILLE	PINCEMAILLE	douce	5 B	5 A		5 A
STE CATHERINE DE FIERBOIS	PARC DE FIERBOIS	douce	5 A	5 A		5 A

LOIR-ET-CHER 41						
COUTURE-SUR-LOIR	ETANG RONSARD	douce	5 A	5 A	5 A	
MOREE	ETANG DE LA VARENNE	douce	5 A	5 A	5 A	
NOUAN-LE-FUZELIER	DOMAINE DE CHALES	douce	5 B	5 D	5 A	
PIERREFITTE-SUR-SAUDRE	CAMPING "PARC DES ALICOURTS"	douce	5 B	4 B	5 B	
TREHET	ETANG DE LA COUDRAIE	douce			5 B	
VILLIERS-SUR-LOIR	ETANG INTERCOMMUNAL - ZONE BAIN	douce	5 A	5 A	5 A	
LOIRET 45						
CHALETTE SUR LOING	ETANG COMMUNAL	douce	6 A	6 B	5 A	
COMBREUX	ETANG DE LA VALLEE	douce	6 B	6 B	4 B	
COULLONS	AQUIAULNE	douce	11 B	10 A	6 B	
COULLONS	ETANG COMMUNAL LA PLANCHEROTTE	douce	7 B	6 B	4 B	
DORDIVES	ETANG COMMUNAL	douce	6 B	6 A	4 A	
POILLY LEZ GIEN	CAMPING BOIS DU BARDELET	douce	6 A	6 A		
SAINT JEAN LE BLANC	L'ILE CHARLEMAGNE N°2 ZONE EST	douce	11 A	11 A	11 A	
SAINT JEAN LE BLANC	L'ILE CHARLEMAGNE N°1 ZONE SUD	douce	11 A	11 A	10 A	
VIEILLES MAISONS SUR JOUDRY	ETANG DES BOIS	douce	6 A	6 B	5 A	

REGION CHAMPAGNE ARDENNE							
Commune	Point de prélèvement	type d'eau	2002	2003	2004		
ARDENNES 08							
BUZANCY	LA SAMARITAINE	douce	10 A	6 D			10 D
CHARLEVILLE-MEZIERES	LA WARENNE	douce	6 A	6 B			5 A
DOUZY	LE LAC	douce	6 B	7 A			8 A
GIVET	BAIGNADE	douce	10 C	10 D			9 C
LE CHESNE	LAC DE BAIRON	douce	7 A	7 C			10 A
LES MAZURES	LES VIEILLES FORGES	douce	7 A	7 A			6 A
SEDAN	NOUVELLE BAIGNADE DE SEDAN	douce					6 A
SIGNY-LE-PETIT	ETANG LAMOTTE	douce	6 A	6 C			5 A
AUBE 10							
ARCIS SUR AUBE	ARCIS SUR AUBE	douce	5 B	6 B			
BAR SUR SEINE	BAR SUR SEINE	douce	5 B	5 B			5 B
BAYEL	BAYEL	douce					5 B
BRIENNE LA VIEILLE	BRIENNE LA VIEILLE	douce	5 D	5 B			5 B
CHAPPES	CHAPPES	douce	6 C	5 B			5 B
CLEREY	CLEREY	douce	5 B	5 B			6 B
DIENVILLE	DIENVILLE	douce	10 A	10 A			10 A
ESSOYES	ESSOYES	douce					5 B
JAUCOURT	JAUCOURT	douce					5 B
GERAUDOT	GERAUDOT	douce	10 A	10 A			10 B
LASSICOURT	LASSICOURT - C.P.A.M.	douce	5 A	5 A			5 A
LUSIGNY SUR BARSE	LUSIGNY SUR BARSE	douce	10 A	10 A			10 A
MESNIL SAINT PERE	MESNIL SAINT PÈRE	douce	10 A	11 B			10 A
PAISY COSDON	PAISY COSDON	douce	5 B	5 A			5 A
PONT SUR SEINE	PONT SUR SEINE	douce	5 B	4 C			
RHEGES	RHEGES	douce	5 C	5 C			
ROMILLY SUR SEINE	ROMILLY SUR SEINE	douce	5 B	4 B			5 B
SAINT JULIEN LES VILLAS	SAINT JULIEN LES VILLAS	douce	6 D	4 B			5 B
VERPILLIERES SUR OURCE	VERPILLIÈRES SUR OURCE	douce	5 B	5 B			5 B
MARNE 51							
ARRIGNY	ARRIGNY PLAGES DE LA PRESQU'ÎLE DE LARZICOURT	douce	10 A	10 A			10 A
GIFFAUMONT CHAMPAUBERT	GIFFAUMONT PLAGES DU CAMPING (DER)	douce	10 A	10 A			10 A
GIVRY EN ARGONNE	GIVRY BAIGNADE DU CAMPING	douce	6 B	6 A			
MONTMIRAIL	MONTMIRAIL CENTRE DE LOISIRS P.AMELIN	douce	10 A	12 A			8 A
SAINTE MARIE DU LAC NUISEMENT	SAINTE MARIE DU LAC NUISEMENT PLAGES DE NUISEMENT	douce	10 A	10 A			10 A
HAUTE-MARNE 52							
CHANGEY	LAC DE CHARMES	douce					2 A
ECLARON-BRAUCOURT-SAINTE-LIVIERE	PLAGE DES SOURCES DU LAC	douce					7 A
ECLARON-BRAUCOURT-SAINTE-LIVIERE	PRESQU'ÎLE DE CHAMPAUBERT	douce	10 C	9 A			11 B
ECLARON-BRAUCOURT-SAINTE-LIVIERE	LA CORNÉE DU DER	douce	7 A	4 A			11 A

HAUTE-MARNE 52							
JOINVILLE	BAIGNADE DU BOCARD JOINVILLE	douce	10	B	9	11	C
PEIGNEY	LAC DE LA LIEZ	douce	4	B	5	2	A
VILLEGUSIEN-LE-LAC	VILLEGUSIEN LE LAC	douce	4	C	4	2	B
WASSY	DIGUE DES LESCHERES WASSY	douce	10	B	9	11	B

REGION CORSE							
Commune	Point de prélèvement	type d'eau	2002		2003		2004
CORSE du SUD 2A							
AJACCIO	PLAGE DU LAZARET	MER	21	A	19	C	15 A
AJACCIO	TERRE SACREE " WEEK-END "	MER	22	B	20	A	15 A
AJACCIO	LA PARATA	MER	21	A	20	A	15 A
AJACCIO	SCUDO OUEST PLAGE	MER	21	A	20	A	
AJACCIO	PLAGE DU SCUDO	MER					15 A
AJACCIO	PLAGE SAINT FRANCOIS	MER	21	A	19	A	15 A
AJACCIO	PETIT CAPO DI FENO	MER	21	A	19	A	
AJACCIO	PLAGE DE SEVANI "PETIT CAPO"	MER					15 A
AJACCIO	FRATTI - " MOOREA PLAGE "	MER	21	A	20	A	15 A
AJACCIO	TAHITI PLAGE	MER	21	A	19	A	15 A
AJACCIO	CAPO DI FENO	MER	21	A	19	A	16 C
AJACCIO	PLAGE TROTTEL	MER	21	B	20	A	15 A
AJACCIO	PLAGE DE L'ARIADNE	MER	21	A	20	A	15 A
AJACCIO	LYCEE FESCH	MER	22	C	19	C	17 C
AJACCIO	PLAGE DU RICANTO	MER	21	A	19	A	15 A
AJACCIO	PLAGE DE BARBICAJA	MER	21	A	20	A	15 A
ALBITRECCIA	AGOSTA SUD	MER	7	B	8	A	8 A
ALBITRECCIA	AGOSTA	MER	7	A	8	A	9 A
APPIETTO	PLAGE DE LAVA	MER	8	A	8	A	9 C
ARBELLARA	PETIT NIAGARA	douce	9	C	8	B	
AZZANA	PISCINES PONT D'AZZANA	douce	8	B	9	B	6 B
BELVEDERE-CAMPOMORO	CAMPOMORO SUD	MER	8	A	9	A	8 A
BELVEDERE-CAMPOMORO	CAMPOMORO	MER	8	A	9	A	8 A
BOCOGNANO	BUSSU. USINE HYDRO/ELECTRIQUE	douce	8	A	8	A	6 A
BONIFACIO	SANT' AMANZA NORD	MER	8	A	8	A	8 A
BONIFACIO	CALA DI CIAPILI	MER	8	B	8	B	8 A
BONIFACIO	SANT' AMANZA PLAGE	MER	8	A	8	A	8 A
BONIFACIO	RONDINARA PLAGE	MER	8	A	8	A	8 A
BONIFACIO	PIANTARELLA	MER	8	A	8	B	8 A
CALCATOGGIO	PLAGE DE STAGNOLE	MER	8	A	8	A	8 A
CALCATOGGIO	STAGNONE NORD	MER	8	A	8	A	8 B
CALCATOGGIO	PLAGE ORCINO	MER	8	A	9	C	8 A
CARGESE	CHIUNI NORD	MER	8	A	8	A	8 A
CARGESE	STAGNOLI	MER	8	A	8	A	8 A
CARGESE	PERO PLAGE	MER	8	A	8	B	8 A
CARGESE	CHIUNI	MER	8	A	8	A	8 A
CASAGLIONE	TIUCCIA PLAGE	MER	8	B	8	A	8 A
CASAGLIONE	LIAMONE SUD	MER	8	A	8	A	8 A
CASAGLIONE	TIUCCIA SUD	MER	8	B	8	A	8 A
COGGIA	PONT DU LIAMONE	douce	8	C	9	C	6 B
COGGIA	PLAGE DE SANTANA	MER	8	A	8	A	8 A
COGGIA	PLAGE SAN GIUSEPPE	MER	8	B	8	A	8 A
CONCA	FAVONE	MER	8	B	8	A	8 A
CONCA	TARCO	MER	8	B	8	A	8 A
COTI-CHIAVARI	LA CASTAGNA SUD	MER	9	A	9	A	11 A
COTI-CHIAVARI	PLAGE DE PORTIGLIOLO	MER	9	A	9	A	11 A

CORSE du SUD 2A					
COTI-CHIAVARI	PLAGE DE MARE E SOLE	MER	9 A	9 A	11 A
COTI-CHIAVARI	CALA D'ORZO	MER	9 A	9 A	11 A
COTI-CHIAVARI	PLAGE DE VERGHIA	MER			11 A
CUTTOLI-CORTICCHIATO	PONT DE CUTTOLI	douce	8 B	8 B	6 B
EVISA	PISCINE NATURELLE	douce	8 B	8 C	6 B
FIGARI	FIGARI EST	MER	8 A	8 A	8 A
GROSSETO-PRUGNA	TOUR CAPITELLO	MER	7 A	8 A	8 A
GROSSETO-PRUGNA	MARINA VIVA	MER	7 A	8 A	10 C
LECCI	AVAL RETENUE	douce	8 A	8 A	6 A
LECCI	MURA DI L'ONDA	douce	8 A	8 C	6 A
LECCI	AMONT RETENUE	douce	8 B	8 B	6 A
LECCI	BAIE DE STAGNOLI EST	MER	8 A	8 A	8 A
LECCI	ST CYPRIEN CENTRE	MER	8 B	8 A	8 A
LECCI	CALA ROSSA	MER	8 A	8 A	8 A
LECCI	ST CYPRIEN	MER	8 A	8 A	8 A
LOPIGNA	PONT DE TRUGGIA	douce	8 A	9 B	6 A
OLMETO	BARACCI	MER	8 A	8 A	8 A
OLMETO	PLAGE DE TENUTELLA	MER	8 A	8 A	8 A
OLMETO	PLAGE DE CAMPITELLU	MER	8 A	8 A	8 A
OTA	PONTE VECCHIO	douce	8 C	8 B	6 B
OTA	PONT DU PORTO	douce	8 B	8 B	6 A
OTA	PORTO PLAGE	MER	8 A	7 B	8 B
PARTINELLO	CASPIU	MER	8 A	7 A	8 A
PERI	PONT DE PERI	douce	8 B	9 B	6 B
PIANA	FICAGHJOLA	MER	8 A	7 A	8 A
PIANA	ARONE	MER	8 A	7 A	8 A
PIANOTTOLI-CALDARELLO	PLAGE DE CHEVANU	MER	8 A	8 A	8 A
PIANOTTOLI-CALDARELLO	PLAGE DE LA TOUR	MER	8 A	8 A	8 A
PIANOTTOLI-CALDARELLO	PLAGE CANICCIOLA	MER	8 A	8 A	8 A
PIETROSELLA	PLAGE DU RUPPIONE	MER	7 A	8 A	8 A
PIETROSELLA	ISOLELLA NORD	MER	7 B	8 B	8 A
PIETROSELLA	ISOLELLA SUD	MER	7 A	8 A	8 A
PIETROSELLA	PLAGE DE STAGNOLA	MER	7 B	8 A	8 A
POGGIOLO	PONT DE GUAGNO LES BAINS	douce	8 A	9 B	6 A
PORTO-VECCHIO	PALOMBAGGIA	MER	8 A	13 A	12 A
PORTO-VECCHIO	LA SAUVAGIE	MER	8 B	13 A	12 A
PORTO-VECCHIO	CASSETTA BIANCA	MER	8 A	13 A	12 A
PORTO-VECCHIO	FOLACA	MER	8 A	13 A	12 A
PORTO-VECCHIO	SANTA GIULIA	MER	8 A	14 A	12 A
PORTO-VECCHIO	SANTA GIULIA MARINE	MER	8 B	14 A	12 A
PORTO-VECCHIO	BAIE DE STAGNOLI	MER	8 A	13 A	12 A
PROPRIANO	MANCINI	MER	8 C	8 A	10 C
PROPRIANO	PORTIGLIOLO	MER	8 A	9 A	8 A
PROPRIANO	PLAGE DE FURAJA (LIDO)	MER	8 A	8 A	8 A
PROPRIANO	QUAI SAINT-ERASME	MER			4 A
SARI-SOLENZARA	CANELLA	MER	8 A	8 A	8 A
SARI-SOLENZARA	FAVONE NORD	MER	8 B	8 A	8 A
SARTENE	TIZZANO EST	MER	8 A	9 A	8 A
SARTENE	TIZZANO	MER	8 A	9 A	8 A
SARTENE	ROCCAPINA	MER	8 A	9 A	8 A

CORSE du SUD 2A						
SERRA DI FERRO	PORTO POLLO "U PORTICCIU"	MER	10 A	10 A	10 A	
SERRA DI FERRO	CUPABIA	MER	10 A	10 A	10 A	
SERRA DI FERRO	PORTO POLLO CENTRE	MER	10 A	10 A	10 A	
SERRA DI FERRO	TARAVO	MER	10 A	10 A	10 A	
SERRIERA	BUSSAGLIA	MER	8 A	7 A	8 A	
TAVACO	PONT DE CARBUCCIA	douce	9 B	8 B	6 B	
TOLLA	BARRAGE DE TOLLA	douce	8 B	8 A	6 A	
VERO	VIGNOLA EAUX VIVES	douce	8 B	8 A	6 B	
VERO	PONT D'UCCIANI	douce	8 B	8 B	6 B	
VICO	PONT DE BELFIOR	douce	8 B	9 B	6 B	
VICO	EMBOUCHURE SAGONE	MER	8 A	8 A	8 A	
VICO	PLAGE DE SAGONE	MER	8 A	8 A	8 A	
ZICAVO	PONT DE CAMERA	douce	8 A	8 B	6 A	
ZONZA	CAMPING MUNICIPAL	douce	8 A	8 B		
ZONZA	PISCIARONE	douce	8 B	8 B	6 A	
ZONZA	PONT DE CRIVISCIA	douce	8 B	8 B	6 A	
ZONZA	LA RUSCANA	MER	8 A	8 B	8 A	
ZONZA	LA PINEDE	MER	8 A	8 A	8 A	
ZONZA	CAVU	MER	8 A	8 A	8 A	
ZONZA	PINARELLO	MER	8 B	8 B	8 A	
ZONZA	LA FAOUTEA	MER	8 A	8 B	8 A	
ZONZA	PONT LAMOSU	MER			6 A	
HAUTE CORSE 2B						
ALBERTACCE	LE GOLO_PONT ALTU	douce	5 B	5 B	6 A	
ALERIA	PLAGE DE CATERRAGGIO	MER	7 A	7 A	7 A	
ALERIA	LE TAVIGNANO - BASE NAUTIQUE	MER			6 B	
ALTIANI	LE TAVIGNANO_PONT D'ALTIANI	douce	5 A	5 B	7 B	
AREGNO	PLAGE D'AREGNO	MER	7 A	7 A	7 B	
ASCO	L'ASCO_PONT GENOIS	douce	5 B	5 B	6 A	
BARRETTALI	GIOTTANI	MER	7 A	7 A	7 A	
BASTIA	PLAGE DE ST JOSEPH FACE A LA FONTAINE	MER	7 B	7 A	7 A	
BASTIA	ARINELLA CAMP DE VOILE	MER	13 B	14 A	15 A	
BELGODERE	PONT DE LOZARI	MER	7 A	7 A	7 B	
BELGODERE	LOZARI(VVF)	MER	7 A	7 A	7 A	
BIGUGLIA	PINETO SUD TRANSAT	MER	7 A	7 A	7 A	
BORGO	VVF CAMP DE VOILE	MER	7 A	7 A	7 B	
BRANDO	A CAMPINCA	MER	7 A	7 A	8 C	
BRANDO	LAVASINA	MER	8 A	7 A	8 C	
BRANDO	ERBALUNGA NORD DU PORT	MER	7 A	7 A	7 A	
CAGNANO	PORTICCIOLO	MER	7 A	7 A	7 A	
CALENZANA	LA FIGARELLA_FORET DE BONIFATO	douce	4 B	5 B	7 A	
CALENZANA	ARGENTELLA (CAMPING MORSETTA)	MER	6 A	7 A	8 A	
CALVI	SUD PORT DE PLAISANCE	MER	7 B	7 A	8 C	
CALVI	CLUB OLYMPIQUE	MER	14 A	14 A	14 A	
CALVI	PADULE	MER	7 A	7 A	7 B	
CALVI	LE "BLOCKOS"	MER	7 A	7 A	9 B	
CALVI	POINTE SAINT FRANCOIS EST	MER	7 A	7 A	7 A	
CALVI	ALGA (BAIE REVALATA)	MER			7 A	

HAUTE CORSE 2B					
CASTELLARE-DI-CASINCA	ANGHIONE	MER	7 A	8 B	7 A
CASTELLO DI ROSTINO	LE GOLO_PONTE NUOVO	douce	5 B	5 B	6 B
CASTIRLA	LE GOLO_PONT DE CASTIRLA	douce	5 B	5 A	6 A
CERVIONE	PRUNETE	MER	7 B	7 A	7 B
CORBARA	CAMPING BODRI	MER	7 A	7 A	7 A
CORTE	LA RESTONICA_LA GLACIERE	douce	5 B	6 D	7 A
CORTE	LA RESTONICA_TUANI CAMPING	douce	5 B	5 A	7 A
CORTE	LE TAVIGNANO_PONT BALIRI	douce	5 B	5 B	8 C
CORTE	LA RESTONICA_LE REFUGE	douce	5 B	5 B	7 A
CORTE	LE TAVIGNANO_LAVE MADRE	douce	5 A	5 B	7 A
ERSA	BARCAGGIO	MER	7 B	8 B	
FARINOLE	MARINE DE FARINOLE	MER	7 B	7 A	7 A
FURIANI	PONT DE LA MARANA FACE BAR	MER	7 A	7 A	7 B
FURIANI	CLUB DE LA MARANA	MER	7 A	7 A	7 B
GALERIA	LE FANGO_TUARELLI	douce	5 A	5 B	7 B
GALERIA	VILLE	MER	6 A	7 A	8 A
GHISONACCIA	TOUR DE VIGNALE	MER	7 A	7 A	7 A
GIUNCAGGIO	LE TAVIGNANO_ERNELLA	douce	5 A	4 B	7 A
ILE ROUSSE	GARE	MER	7 A	7 A	7 A
ILE ROUSSE	NAPOLEON (PLAGE VILLE)	MER	14 A	14 A	14 A
LINGUIZZETTA	MARINE DE BRAVONE	MER	7 B	7 A	7 A
LUCCIANA	MARIANA FACE CAMPING CORSICA MARE	MER	7 A	7 A	7 A
LUCCIANA	LA MARANINCA	MER	7 A	8 A	7 A
LUMIO	PLAGE DE SAN AMBROGGIO EST PORT	MER	7 A	7 A	7 B
LUMIO	MATA HARI	MER	7 A	7 A	7 A
LURI	SANTA SEVERA	MER	7 B	7 A	7 A
MERIA	MARINE DE MERIA	MER	7 A	7 A	7 A
MOLTIFAO	L'ASCO_PONT MULENDINA	douce	5 B	6 A	6 A
MONTICELLO	GUARDIOLA	MER	7 B	7 A	8 C
MOROSAGLIA	L'ASCO_PONT DU CHEMIN DE FER	douce	5 B	6 D	6 B
MORSIGLIA	MUTE	MER	7 A	7 A	7 A
MURATO	LE BEVINCO_PONT ELLERACCE	douce	6 C	5 B	7 B
NOCETA	LE VECCHIO_PONT DE NOCETA	douce	5 B	5 B	8 B
NONZA	BARACATOGGIO	MER	7 A	7 A	7 A
OGLIASTRO	ALBO	MER	7 A	7 A	7 A
OLMETA DI CAPOCORSO	NEGRO	MER	7 A	7 A	7 A
OLMETA DI TUDA	LE BEVINCO-PONT GENOIS	douce	6 C	5 B	7 B
PALASCA	OSTRICONI	MER	7 A	7 A	7 A
PATRIMONIO	PLAGE D'OLZO	MER	7 A	7 A	7 A
PENTA DI CASINCA	LE FIUMALTO-PONT D'ACITAJA	douce	5 C	5 B	7 C
PENTA DI CASINCA	SAN PELLEGRINO	MER	7 A	7 A	7 A
PIEDIGRIGGIO	LE GOLO_GRIGIONE	douce	5 C	6 C	6 B
PIETRACORBARA	MARINE DE PIETRACORBARA	MER	7 A	7 A	7 A
POGGIO MEZZANA	ALBA SERENA	MER	7 A	7 B	7 B
PRUNELLI DI FIUMORBO	CALZARELLO SUD EMBOUCHURE DU FIUMORBU	MER	7 A	7 A	7 B
ROGLIANO	BARCAGGIO	MER			7 A
ROGLIANO	NORD DU PORT DE MACINAGGIO	MER	7 A	7 A	7 A

HAUTE CORSE 2B						
SAINT FLORENT	ACQUE DOLCE (LOCATION)	MER	7 B	7 A	7 A	
SAINT FLORENT	H.L.M.(PLAGE DE L'OSPEDALE)	MER	7 A	7 A	7 A	
SAN GIULIANO	ALISTRO	MER	7 A	8 A	7 A	
SAN MARTINO DI LOTA	GRIGIONE	MER	7 B	7 A	7 B	
SAN NICOLAO	MORIANI	MER	7 A	7 B	9 C	
SANTA MARIA DI LOTA	MIOMO	MER	7 B	7 A	7 B	
SANTA MARIA POGGIO	VANGA DI L'ORU	MER	7 B	7 A	8 C	
SISCO	MARINE DE SISCO	MER	7 B	7 A	7 B	
SOLARO	LA SOLENZARA_PONT DE CALZATOJO	douce	5 A	5 B	6 B	
SOLARO	MARINE DE SOLARO	MER	7 A	7 A	7 A	
SOLARO	SCAFFA ROSSA	MER	7 B	7 A	7 A	
SORBO OCAGNANO	MARINE DE SORBO	MER	7 A	7 A	7 A	
TAGLIO ISOLACCIO	PLAGE C.N.P.O.	MER	7 A	7 A	7 A	
VALLE DI CAMPOLORO	SUD DU PORT DE TAVERNA	MER	7 A	7 A	7 A	
VENACO	LE VECCHIO_PONT D'AJUINTA	douce	5 B	5 B	8 C	
VENACO	LE VECCHIO_PONT EIFFEL	douce	5 B	5 A	7 B	
VENTISERI	LE TRAVO_SNACK CHEZ EUGENE	douce	4 A	5 A	6 B	
VENZOLASCA	CAP SUD	MER	7 A	7 A	7 A	
VILLE DI PIETRABUGNO	MINELLI	MER	7 B	7 A	7 A	

REGION FRANCHE-COMTE						
Commune	Point de prélèvement	type d'eau	2002	2003	2004	
DOUBS 25						
BROGNARD	ETANG DU PAQUIS	douce	8 A	7 B	8 A	
LABERGEMENT SAINTE MARIE	PETITE PLAGE DU LAC REMORAY	douce	5 A	5 A	5 B	
LABERGEMENT SAINTE MARIE	PLAGE DU LAC DE REMORAY	douce	5 A	5 A	5 A	
LES GRANGETTES	LES GRANGETTES	douce			5 B	
MALBUISSON	PLAGE LES PERRIERES	douce	5 B	5 A	5 B	
MONTPERREUX	CHAON PLAGE	douce	5 A	5 A	5 B	
OSSELLE	LA SABLIERE	douce	5 A	7 A	7 A	
OYE-ET-PALLET	LE CANAL	douce			5 B	
PONT-DE-ROIDE	LA PLAGE DE PONT DE ROIDE	douce	5 B	5 B	5 B	
SAINTE-POINT-LAC	LE PORT	douce	5 B	5 B	5 B	
JURA 39						
BELMONT	LA LOUE AU PONT DE BELMONT	douce	5 B	6 B	6 B	
CHANCIA	PLAGE DE CHANCIA (LAC DE COISELET)	douce	6 A	5 B	5 B	
CLAIRVAUX LES LACS	PLAGE DU GRAND LAC DE CLAIRVAUX	douce	6 A	5 B	5 A	
DOLE	LE PRE MARNOZ (LE DOUBS)	douce	5 B	6 B	6 B	
DOUCIER	PLAGE DE DOUCIER (LAC DE CHALAIN)	douce	6 A	5 A	5 A	
FONTENU	DOMAINE DE CHALAIN (LAC DE CHALAIN)	douce	6 A	5 B	5 B	
LA TOUR DU MEIX	PLAGE DE SURCHAUFFANT (LAC DE VOUGLANS)	douce	6 A	5 A	5 A	
LE FRASNOIS	PLAGE DU LAC DE NARLAY AU CAMPING	douce	6 A	5 A	5 A	
LE FRASNOIS	PLAGE DU LAC D'ILAY	douce	6 A	5 A	5 A	
LES ROUSSES	PLAGE DES ROUSSES (LAC DES ROUSSES)	douce	6 A	5 A	5 A	
MAISOD	PLAGE DE LA MERCANTINE (LAC DE VOUGLANS)	douce	6 A	5 A	5 A	
MARIGNY	LA PERGOLA (LAC DE CHALAIN)	douce	6 A	5 A	5 A	
ORGELET	PLAGE DE BELLECIN (LAC DE VOUGLANS)	douce	6 B	5 A	5 A	
OUNANS	LA LOUE AU PONT D'OUNANS	douce	5 B	6 B	6 B	
PARCEY	LA LOUE AU PONT DE PARCEY	douce	5 B	6 A	6 B	
PETIT NOIR	LE DOUBS AU PONT DE PETIT NOIR	douce	5 B	6 B	6 B	
PONT DE POITTE	L'AIN A L'ANCIEN PONT	douce	6 A	5 B	5 A	
PORT LESNEY	LA LOUE AU PONT DE PORT LESNEY	douce	8 B	6 B	6 B	
HAUTE SAONE 70						
AUTET	PLAGE D'AUTET	douce	5 B	5 A	5 B	
CHAMPAGNEY	BALLASTIERES DE CHAMPAGNEY	douce	5 A	5 A	5 B	
CHASSEY LES MONTBOZON	BAIGNADE DES FORGES DE BONNAL	douce	5 A	5 A	5 A	
FALLON	BAIGNADE DE L'ETANG DE FALLON	douce	5 B	5 A	5 B	
JUSSEY	PLAGE DE JUSSEY	douce	5 B	5 B	5 B	
MONTBOZON	BASE PLEIN AIR MONTBOZON	douce	5 B	5 B	6 C	
TERRITOIRE de BELFORT 90						
BELFORT	ETANG DES FORGES	douce	6 A	6 B	6 B	
LEVAL	LAC DE LA SEIGNEURIE	douce	6 B	6 B	6 B	
SERMAMAGNY	ETANG DU MALSAUCY	douce	6 B	6 A	6 A	

REGION HAUTE NORMANDIE						
Commune	Point de prélèvement	type d'eau	2002	2003	2004	
EURE 27						
BONNEVILLE SUR ITON (LA)	ETANG DE LA NOE	douce	5 A	6 A	5 B	
BRIONNE	BAIGNADE MUNICIPALE	douce	5 B	7 B	5 B	
GARENNES SUR EURE	LES ETANGS DU PARC	douce			5 B	
POSES	LE LAGON	douce	9 A	9 A	8 A	
POSES	LA CAPOULADE	douce	9 A	9 A	8 A	
SEINE MARITIME 76						
CRIEL-SUR-MER	MESNIL-VAL	MER	21 B	21 A	20 B	
CRIEL-SUR-MER	CRIEL-PLAGE	MER	21 B	21 B	21 B	
DIEPPE	PUYS	MER	22 B	20 B	21 A	
DIEPPE	DIEPPE-PLAGE	MER	10 B	9 A	10 A	
ETRETAT	ETRETAT-PLAGE	MER	21 B	20 A	21 A	
FECAMP	FECAMP-PLAGE	MER	10 B	9 A	10 B	
HAUTOT-SUR-MER	POURVILLE	MER	22 B	20 A	21 A	
HAVRE (LE)	LE HAVRE-PLAGE	MER	21 A	20 A	21 A	
MESNIL-SOUS-JUMIEGES (LE)	BASE DE LOISIRS	douce	6 A	6 A	7 A	
QUIBERVILLE	QUIBERVILLE-PLAGE	MER	21 B	21 B	21 A	
SAINT-AUBIN-SUR-MER	ST-AUBIN-PLAGE	MER	21 B	20 B	21 B	
SAINTE-ADRESSE	STE-ADRESSE-PLAGE	MER	10 A	9 A	10 A	
SAINTE-MARGUERITE-SUR-MER	STE-MARGUERITE-PLAGE	MER	21 B	21 B	10 B	
SAINT-JOUIN-BRUNEVAL	SAINT JOUIN-PLAGE	MER	10 A	9 B	10 B	
SAINT-MARTIN-AUX-BUNEAUX	LES PETITES-DALLES	MER	10 A	9 B	10 A	
SAINT-MARTIN-EN-CAMPAGNE	ST-MARTIN-PLAGE	MER	22 B	20 B	21 B	
SAINT-PIERRE-EN-PORT	ST-PIERRE-EN-PORT	MER	10 B	9 B	10 B	
SAINT-VALERY-EN-CAUX	ST-VALERY-PLAGE	MER	22 B	21 B	21 B	
SASSETOT-LE-MAUCONDUIT	LES GRANDES-DALLES	MER	10 A	9 B	10 B	
TILLEUL (LE)	LE TILLEUL/LA POTERIE-CAP D'ANTIFER	MER	10 A	9 A	10 A	
TOURVILLE-LA-RIVIERE	BEDANNE	douce	6 A	6 A	7 A	
TREPORT (LE)	LE TREPORT-PLAGE	MER	10 B	9 B	22 B	
VARENDEVILLE-SUR-MER	PETIT-AILLY	MER	7 A	5 B	7 A	
VEULES-LES-ROSES	VEULES-PLAGE	MER	23 C	20 B	21 A	
VEULETTES-SUR-MER	VEULETTES-PLAGE	MER	10 B	9 A	10 A	
VITTEFLEUR	LAC DE CANIEL	douce	6 A	6 A	7 A	
YPORT	YPORT-PLAGE	MER	21 B	20 B	22 C	

REGION ILE DE FRANCE						
Commune	Point de prélèvement	type d'eau	2002	2003	2004	
SEINE et MARNE 77						
BOIS-LE-ROI	BASE DE LOISIRS DE L'U.C.P.A.	douce	6 A	6 B	6 B	
CHAMPS-SUR-MARNE	BASE DE LOISIRS LES PATIS	douce	12 A	11 B	12 B	
HERME	CENTRE DE LOISIRS	douce	6 A	6 A	6 A	
JABLINES	BASE DE LOISIRS DE JABLINES	douce	12 A	12 B	12 B	
MISY-SUR-YONNE	LES FORESTIERES DU LAC	douce	6 A	6 B	6 A	
SAINT-REMY-DE-LA-VANNE	BASE DE LOISIRS DE SAINT REMY DE LA VANNE	douce	6 A	6 B	6 B	
SAINT-SAUVEUR-LES-BRAY	DOMAINE DE LA GOUJEONNE	douce	6 A	6 B	6 B	
SOUPPES-SUR-LOING	BASE DE LOISIRS DE SOUPPES SUR LOING	douce	6 A	6 A	6 A	
TORCY	PARC DE LOISIRS	douce	6 A	6 A	6 A	
VARENNES-SUR-SEINE	BASE DE LOISIRS DE VARENNES SUR SEINE	douce	6 B	6 B	6 B	
YVELINES 78						
LES BREVIAIRES	BASE DE LOISIRS DES ETANGS DE HOLLANDE	douce	11 A	10 B	10 A	
MOISSON	BASE DE LOISIRS DE MOISSON	douce	8 A	7 B	7 C	
SAINT ARNOULT EN YVELINES	CAMPING LA PLAGE AUX CHAMPS	douce	5 A	4 A	6 C	
VERNEUIL SUR SEINE	BASE DE LOISIRS DE VERNEUIL	douce	15 A	9 B	10 A	
HAUTS de SEINE 92						
GENNEVILLIERS	BAIGNADE DES CHANTERAINES	douce	11 A	12 B	17 B	
VAL D'OISE 95						
CERGY	BASE DE PLEIN AIR ET DE LOISIRS	douce	14 B	13 B	12 B	

REGION LANGUEDOC ROUSSILLON						
Commune	Point de prélèvement	type d'eau	2002	2003	2004	
AUDE 11						
ARQUES	LAC DU VILLAGE DE VACANCES	douce	5 A	5 A	5 A	
BELCAIRE	LAC DES FERRIÈRES	douce	5 A	5 A	5 A	
BIZE MINERVOIS	LE GUE SUR LA CESSE	douce			5 B	
CARCASSONNE	LAC DE LA CAVAYÈRE	douce	11 A	13 A	13 A	
CHALABRE	LAC SUR LE CHALABREIL	douce	5 B	5 B	5 B	
FLEURY	PISSEVACHES	MER	10 A	10 A	10 A	
FLEURY	SAINT-PIERRE-LA-MER	MER	10 A	10 A	10 A	
FLEURY	LES CABANES DE FLEURY	MER	10 A	10 A	10 A	
GRUISSAN	GRAZEL	MER	10 A	10 B	10 A	
GRUISSAN	PLAGE MATEILLE	MER	10 A	10 A	10 A	
GRUISSAN	PLAGE DES SALINS	MER	10 A	10 A	10 A	
GRUISSAN	LES AYGAUDES	MER	10 A	10 A	10 A	
GRUISSAN	ETANG DES AYGAUDES	MER	10 A	10 A	10 A	
GRUISSAN	LES CHALETS	MER	10 A	10 A	10 A	
GRUISSAN	ETANG DE MATEILLE	MER	10 A	10 A	10 A	
LAGRASSE	SAINT JEAN SUR L'ORBIEU	douce	5 B	5 B	5 B	
LAPALME	LE CLAPOTIS	MER	10 A	10 A	10 A	
LEUCATE	LA FRANQUI	MER	10 A	10 A	10 A	
LEUCATE	LEUCATE-PLAGE	MER	10 A	10 A	10 A	
LEUCATE	COPACABANA	MER	10 A	10 A	10 A	
LEUCATE	LA PLAGETTE	MER	10 A	10 A	10 A	
LEUCATE	PORT-LEUCATE (LES CARATS)	MER	10 A	10 A	10 A	
LEUCATE	PORT-LEUCATE NATURISTE (ULYSSE)	MER	10 A	10 A	10 A	
LEUCATE	LES COUSSOULES	MER	10 A	10 A	10 A	
MIREPEISSET	LA GARENNE SUR LA CESSE	douce	5 B	5 B	6 C	
NARBONNE	DEUXIEME POSTE DE SECOURS	MER	10 A	10 A	10 A	
NARBONNE	PREMIER POSTE DE SECOURS	MER	10 A	10 A	10 A	
NARBONNE	TROISIEME POSTE DE SECOURS	MER	10 A	10 A	10 A	
NARBONNE	CRENEAU DE NATURE	MER	10 A	10 A	10 A	
PEYRIAC DE MER	ETANG DU DOUL	MER	10 A	10 A	10 A	
PORT LA NOUVELLE	COTE VERMEILLE	MER	10 A	10 A	10 A	
PORT LA NOUVELLE	PLAGE NORD	MER	10 A	10 A	10 A	
PORT LA NOUVELLE	PLAGE SUD	MER	10 A	10 A	10 A	
PRADELLES CABARDES	LAC BIROTOS	douce	5 A	5 B	5 B	
PUIVERT	LAC DE FONTCLAIRE	douce	5 A	5 A	5 A	
SAINT LAURENT DE LA CABRERISSE	LE MOULIN SUR LA NIELLE	douce	6 C	5 A	5 B	
SAISSAC	RETENUE SUR LE PICOU	douce	5 A	5 A	5 A	
SAISSAC	LAC DU LAMPY	douce	5 A	5 A	5 B	
SIGEAN	PORT MAHON	MER	10 A	10 B	10 A	
GARD 30						
ANDUZE	LE PONT D'ANDUZE	douce	9 B	9 B	15 B	
ANDUZE	LA MADELEINE	douce	5 A	5 B	5 B	
AUJAC	LE PONT DE SOUILLAS	douce	9 B	9 B	9 B	
AULAS	BAIGNADE D'AULAS	douce			5 A	
AVEZE	LE PONT VIEUX	douce	6 D	10 B	5 B	

GARD 30						
BEUCAIRE	BASE NAUTIQUE DE BEUCAIRE	douce	5 B	5 B	6 C	
BESSEGES	BESSEGES - LA PLAINE	douce	5 B	5 B	5 B	
BRANOUX LES TAILLADES	LE FRAYSSINET	douce	5 B	5 B	5 B	
CARDET	BEAU RIVAGE	douce	7 B	6 A	10 A	
CENDRAS	LE PONT DES CAMISARDS	douce	5 A	5 B	5 A	
CHAMBON	PALANQUIS	douce	5 B	5 B	6 C	
CHAMBORIGAUD	LE PLAN D'EAU DU LUECH	douce			6 B	
CODOLET	L'ETANG	douce	5 A	5 B	5 A	
COLLIAS	LE RON DE FABRE	douce	5 B	5 B	5 B	
COLLIAS	BASE NAUTIQUE CENTRE AERE	douce	5 B	5 B	5 B	
CORBES	LES ADAMS	douce	5 A	5 B	5 B	
DOURBIES	LE PONT DE LA DOURBIE	douce	5 A	5 A	5 A	
FOURNES	BONICOLI	douce	5 A	5 B	5 A	
GENOLHAC	BAIGNADE DE L'HOMOL	douce	5 B	5 B	5 B	
GENOLHAC	LA PLAINE - LA CHATAIGNERAIE	douce	5 A	5 B		
GOUDARGUES	LA BASTIDE	douce	5 A	6 B	5 B	
GOUDARGUES	USSEL	douce			5 B	
LA ROQUE SUR CEZE	LE MOULIN DU SAUTADET	douce	5 B	6 C	5 A	
LASALLE	LE PONT DU STADE	douce	5 B	5 B	5 B	
LE GRAU DU ROI	LES MOUETTES	MER	8 A	7 A	7 A	
LE GRAU DU ROI	PORT CAMARGUE SUD	MER	7 A	7 A	7 A	
LE GRAU DU ROI	HELIOMARIN	MER	7 A	7 A	7 A	
LE GRAU DU ROI	L'ESPIQUETTE ARENES	MER	7 A	7 A	7 A	
LE GRAU DU ROI	PORT CAMARGUE NORD	MER	8 A	7 A	7 A	
LE GRAU DU ROI	ETANG DE SALONIQUE	MER	8 A	7 A	7 A	
LE GRAU DU ROI	LE BOUCANET	MER	7 A	7 A	7 A	
LE MARTINET	LE CATEAU	douce	5 B	6 C		
LE MARTINET	LE CARTAU	douce			6 C	
LECQUES	LE ROCHER DE LECQUES	douce	6 C	10 B	9 B	
L'ESTRECHURE	BUSSAS	douce	5 B	10 B	5 B	
MASSILLARGUES ATTUECH	BAIGNADE DE MASSILLARGUES	douce	5 A	5 B	5 A	
MEJANNES LE CLAP	TERRIS	douce	14 C	19 C	22 B	
MIALET	LA ROUQUETTE	douce	5 B	6 C	5 B	
MIALET	LE PONT DES ABARINES	douce			5 B	
MONTCLUS	BAIGNADE DE MONTCLUS	douce	5 B	6 C	5 B	
NERS	LA GUINGUETTE	douce	5 A	6 C	5 B	
PEYREMALE	LES DROUILHEDES	douce	7 B	7 B	12 C	
PEYREMALE	LE VIEUX MOULIN	douce	5 B	5 A	6 C	
REMOULINS	BAUDRAN	douce	6 C	10 A	5 B	
REMOULINS	LE PONT DU GARD	douce	9 B	9 B	10 C	
ROCHEGUDE	LA GALENE	douce	7 B	8 C	8 C	
SAINT AMBROIX	LE MOULINET - BEAU RIVAGE	douce	5 B	5 B	5 A	
SAINT ANDRE DE ROQUEPERTUIS	LE PONT DE SAINT ANDRE	douce	5 B	6 C	5 A	
SAINT ANDRE DE VALBORGNE	LE ROCHER DES FEES	douce	5 B	5 B	5 A	
SAINT DENIS	LE ROCHER	douce	5 B	6 B	5 B	
SAINT GERVAIS	LE GRAVAS	douce	5 A	6 C	5 A	
SAINT JEAN DU GARD	FALGUIERES	douce	5 A	6 C	5 A	
SAINT JEAN DU GARD	LA CORNICHE	douce			14 B	
SAINT LAURENT LE MINIER	LA CASCADE	douce	5 B	5 B	5 A	

GARD 30						
SAINT PAUL LA COSTE	LA RIBADE	douce	5	A	5	5 A
SAINT SAUVEUR CAMPRIEU	LE LAC DU DEVOIS	douce	5	A	5	5 A
SAINTE CECILE D'ANDORGE	LES CAMBOUS	douce	5	B	5	5 B
SALINELLES	LE MOULIN DE RUNEL	douce				5 A
SAUMANE	LE CHATEAU DE L'HOM	douce	5	C	10	6 C
SAUMANE	BAIGNADE DE SAUMANE	douce	5	B	5	5 B
SAUVE	BAGARD	douce	5	B	5	5 A
SUMENE	LA CORCONNNE	douce	5	B	5	5 A
THARAUX	LES TUILIERES	douce	5	A	6	5 B
THOIRAS	LE MAS DU PONT	douce	5	A	6	5 A
VALLABREGUES	LE PLAN D'EAU	douce	5	A	5	5 A
VALLERAUGUE	LE MOURETOU	douce	5	B	5	6 C
HERAULT 34						
AGDE	LA TAMARISSIERE	MER	10	A	10	10 A
AGDE	HELIOPOLIS	MER	10	A	10	10 A
AGDE	SAINTE VINCENT	MER	10	A	10	10 A
AGDE	PLAGE NATURISTE	MER	10	A	10	10 A
AGDE	GRAU D'AGDE	MER	10	A	10	10 A
AGDE	LA ROUILLE	MER	10	A	10	10 A
AGDE	LA PLAGETTE	MER	10	A	10	10 A
AGDE	RICHELIEU	MER	10	A	10	10 A
AGDE	LES BATTUS	MER	10	A	10	10 A
AGDE	LA CONQUE	MER	10	A	10	10 A
AGDE	LE MOLE	MER	10	A	10	10 A
AGDE	ROCHELONGUE	MER	10	A	10	10 A
AGEL	CESSE-LE BOULIDOU	douce	6	B	6	6 B
ANIANE	HERAULT-LE ROCHER	douce	6	A	6	6 A
ANIANE	HERAULT-LE PONT DU DIABLE	douce	6	A	6	6 B
ANIANE	HERAULT-SAINTE PIERRE	douce	6	A	6	6 B
BALARUC LES BAINS	ETANG DE THAU - PLAGE SUD	MER	10	B	10	11 C
BALARUC LES BAINS	ETANG DE THAU - PLAGE DU VVF	MER	10	B	10	10 A
BELARGA	HERAULT-BAIGNADE DU VILLAGE	douce	6	A	6	6 A
BOISSERON	VIDOURLE-ANCIEN MOULIN	douce	6	B	6	6 A
BOUZIGUES	ETANG DE THAU - LA TREMIE	MER	8	B	8	8 A
BRISSAC	HERAULT-ST ETIENNE D'ISSENSAC	douce	6	A	6	6 A
BRISSAC	HERAULT-LE BARRAGE	douce	6	A	6	6 A
BRISSAC	HERAULT-ANGLAS	douce	6	B	7	6 B
CANET	HERAULT-BAIGNADE DU PONT	douce	6	B	6	6 A
CAUSSE DE LA SELLE	HERAULT - MOULIN DE BERTRAND	douce	6	B	6	6 A
CAZILHAC	VIS-LES CASCADES	douce	6	A	7	6 B
CAZILHAC	HERAULT-LES FORCES	douce	6	A	7	6 B
CEILHES ET ROCOZELS	PLAN D'EAU DU BOULOC	douce	6	A	6	7 C
CELLES	LAC DU SALAGOU-LE MAS	douce	6	A	6	6 B
CESSENON SUR ORB	ORB-CAMPING MUNICIPAL	douce	6	B	6	6 B
CESSENON SUR ORB	ORB-REALS	douce	6	B	6	7 C
CLERMONT L'HERAULT	LAC DU SALAGOU-PLAGE DU CAMPING	douce	6	A	6	6 B
COLOMBIERES SUR ORB	ARLES-GORGES	douce	6	A	6	7 C
FRONTIGNAN	FRONTIGNAN PLAGE - L'ENTREE	MER	10	A	10	10 A
FRONTIGNAN	LES ARESQUIERS	MER	10	A	10	10 A
FRONTIGNAN	FRONTIGNAN PLAGE - EST DU PORT	MER	10	A	10	10 A
FRONTIGNAN	FRONTIGNAN PLAGE - LES PLAISANCIERS	MER				10 A

HERAULT 34						
GIGNAC	HERAULT-PLAGE DE LA MEUSE	douce	6	A	6	B 6 A
GORNIES	VIS-AIRE AMENAGEE	douce	6	A	6	B 6 A
LA GRANDE MOTTE	ETANG DU PONANT - L'ILE DU PONANT	MER	10	B	10	B 10 A
LA GRANDE MOTTE	ECHIROLLES	MER	10	B	10	A 10 A
LA GRANDE MOTTE	LE COUCHANT	MER	10	A	10	A 10 A
LA GRANDE MOTTE	SAINT CLAIR	MER	10	A	10	A 10 A
LA GRANDE MOTTE	GRAND TRAVERS	MER	10	A	10	A 10 A
LA GRANDE MOTTE	POINT ZERO	MER	10	A	10	B 10 A
LA SALVETAT SUR AGOUT	LAC DE LA RAVIEGE-LES BOULDOUIRES	douce	6	A	6	A 6 A
LA SALVETAT SUR AGOUT	LAC DE LA RAVIEGE - LES MOULIERES	douce	6	A	6	A 6 A
LA SALVETAT SUR AGOUT	LAC DE LA RAVIEGE-LE LIXIRIE	douce	6	B	6	A 6 A
LA TOUR SUR ORB	MARE-LA PAPETERIE	douce	6	A	6	B 6 B
LAROQUE	HERAULT-LE VILLAGE	douce	7	C	7	C 6 B
LAROQUE	HERAULT-LES GORGES	douce	6	B	7	C 6 B
LAROQUE	HERAULT-TIVOLI	douce	6	B	7	C 6 A
LE CRES	PLAN D'EAU DE LA CARRIERE	douce	6	A	6	A 6 A
LIAUSSON	LAC DU SALAGOU-ANCIENNE ROUTE	douce	6	A	6	A 6 B
LODEVE	LAC DU SALAGOU-LES VAILHES	douce	6	A	6	A 6 B
LUNAS	GRAVEZON - BAINADE DES CHUTES	douce	6	B	6	B 6 B
LUNEL	VIDOURLE - MOULIN DU JUGE	douce	6	A	6	A 6 A
MARSEILLAN	PLAGE D'HONNEUR	MER	8	A	10	A 10 A
MARSEILLAN	ROBINSON	MER	8	A	10	A 10 A
MAUGUIO	L'AVRANCHE	MER	10	A	10	A 10 A
MAUGUIO	CARNON - PETIT TRAVERS	MER	10	B	10	A 10 A
MAUGUIO	CARNON - LES DUNES	MER	10	A	10	A 10 A
MAUGUIO	CARNON CENTRE	MER	10	A	10	A 10 A
MAUGUIO	CARNON PALAVAS - LA ROUILLE	MER	10	A	10	A 10 A
MEZE	ETANG DE THAU - VILLAGE VACANCES	MER	8	B	8	B 8 B
MEZE	ETANG DE THAU - LA PLAGETTE	MER	8	B	9	C 8 A
MONS LA TRIVALLE	HERIC - LES GORGES	douce	6	B	6	A 6 B
MONS LA TRIVALLE	ORB-TARASSAC	douce	6	B	6	A 7 C
OCTON	LAC DU SALAGOU-LES SABLES ROUGES	douce	6	A	6	B 6 B
OLARGUES	JOUR-SOURCE DU FREJO	douce	6	B	7	C 7 C
OLONZAC	ETANG DE JOUARRES	douce	6	B	6	A 6 A
PALAVAS LES FLOTS	RIVE DROITE - SAINT PIERRE	MER	8	A	8	A 8 A
PALAVAS LES FLOTS	RIVE GAUCHE - HOTEL DE VILLE	MER	8	B	8	B 10 B
PALAVAS LES FLOTS	RIVE DROITE - LE PREVOST	MER	8	A	8	A 8 A
PALAVAS LES FLOTS	PALAVAS CARNON - LA ROUILLE	MER	8	A	8	A 8 A
PALAVAS LES FLOTS	RIVE GAUCHE - GRAND LARGE	MER	8	B	8	B 10 A
PALAVAS LES FLOTS	RIVE DROITE - L'ALBATROS	MER	8	A	8	A 8 A
PALAVAS LES FLOTS	RIVE GAUCHE - SARRAIL	MER	8	B	8	B
PALAVAS LES FLOTS	RIVE GAUCHE - SAINT ROCH	MER	8	B	8	A 10 A
PALAVAS LES FLOTS	RIVE GAUCHE - SAINT MAURICE	MER	8	B	8	A 10 A
PALAVAS LES FLOTS	RIVE GAUCHE - TOPAZE	MER	8	B	8	B
PORTIRAGNES	LE BOSQUET	MER	10	A	10	A 10 A
PORTIRAGNES	LA REDOUTE	MER	10	A	10	A 10 A
PREMIAN	SAUT DE VESOLE-BAIGNADE DU BARRAGE	douce	6	A	6	A 6 A
ROQUEBRUN	ORB-BAIGNADE DU PONT	douce	6	B	6	B 7 C
ROQUEBRUN	ORB-BAIGNADE DE CEPS	douce	6	A	6	B 7 C

HERAULT 34						
ROSI	MARE-LE BAIN DE NAGE	douce	6 B	6 B	6 B	
SAINT BAUZILLE DE PUTOIS	HERAULT-LE VIEUX MOULIN	douce	6 B	7 B	6 B	
SAINT BAUZILLE DE PUTOIS	HERAULT-PLAN D'EAU DU VILLAGE	douce	6 B	8 C	6 B	
SAINT ETIENNE ESTRECHOUX	MARE-PLAN D'EAU DU MOULIN	douce	6 B	7 C	6 B	
SAINT GUILHEM LE DESERT	HERAULT-AMONT ST GUILHEM	douce	6 B	6 A	6 A	
SAINT GUILHEM LE DESERT	HERAULT-MOULIN DE BRUNAN	douce	6 B	6 B	6 B	
SAINT JEAN DE BUEGES	LA BUEGES-LE STADE	douce	6 A	6 B	6 B	
SAINT JEAN DE FOS	HERAULT-LE LABADOU	douce	6 A	6 B	6 B	
SAINT MATHIEU DE TREVIERS	LAC DE CECELES	douce	6 A	6 A	6 A	
SAINT MAURICE NAVACELLES	VIS-NAVACELLES LA CASCADE	douce	6 A	6 A	6 B	
SERIGNAN	SERIGNAN PLAGES	MER	10 A	10 A	10 A	
SERIGNAN	SERIGNAN PLAGES NATURE	MER	10 A	10 A	10 A	
SETE	LE CASTELLAS	MER	10 A	10 A	10 A	
SETE	LES TROIS DIGUES	MER	10 A	10 A	10 A	
SETE	POSTE DE SECOURS CENTRAL	MER	10 A	10 A	10 A	
SETE	CRIQUE DE L'ANAU	MER	10 A	10 A	10 A	
SETE	LAZARET	MER	10 A	10 A	10 A	
VAILHAN	PLAN D'EAU DES OLIVETTES	douce	6 A	6 A	6 B	
VALRAS PLAGES	LE CASINO	MER	8 B	10 A	10 A	
VALRAS PLAGES	POSTE DE SECOURS CENTRAL	MER	8 A	10 A	10 A	
VALRAS PLAGES	LES MOUETTES	MER	8 B	10 B	10 A	
VALRAS PLAGES	RIVE GAUCHE DE L'ORB	MER	9 C	11 C		
VALRAS PLAGES	ALLEE DE GAULLE	MER	8 B	10 A	10 A	
VALRAS PLAGES	LES TELLINES	MER			10 A	
VENDRES	LA PLAGES-MARINA	MER	10 A	10 B	10 A	
VENDRES	MIMOSA-LES MONTILLES	MER	11 C	10 A	10 A	
VIAS	FARINETTE	MER	10 A	10 A	10 A	
VIAS	LE PETIT COSSE	MER	10 A	10 A		
VIAS	CHEMIN DES ROSSSES	MER			10 A	
VIAS	COTE OUEST	MER	10 A	10 A	10 A	
VIEUSSAN	ORB-PONT DE BOISSEZON	douce	6 B	6 B	7 C	
VILLEMAGNE L'ARGENTIERE	MARE - PONT SAINT MEN	douce	6 B	6 B	6 B	
VILLENEUVE LES MAGUELONE	MAGUELONE OUEST	MER	10 A	10 A	10 A	
VILLENEUVE LES MAGUELONE	MAGUELONE EST	MER	10 A	10 A	10 A	
LOZERE 48						
BEDOUES	LE ROCHER BLANC	douce	5 A	5 A	5 A	
BEDOUES	LE PONT DE RAMPON	douce	5 B	5 A	5 B	
CHANAC	PONT DU VILLARD	douce			5 C	
CHANAC	DIGUE DU MOULIN	douce			5 B	
COCURES	LA RODE	douce			5 A	
FLORAC	PLAN D'EAU DE FLORAC	douce	5 A	5 A	5 B	
FLORAC	LE PONT DU TARN	douce	5 B	5 B	5 A	
FLORAC	LE PONT DE BARRE	douce	5 A	5 B	5 B	
GRANDRIEU	PLAN D'EAU DE GRANDRIEU	douce	5 B	5 A	5 C	
ISPAGNAC	LE PONT DE QUEZAC	douce	5 B	5 A	5 A	
ISPAGNAC	LE PONT DE BIESSE	douce	5 A	5 B	5 A	

LOZERE 48						
LA MALENE	POINT D'ACCUEIL JEUNES	douce	5 A	5 A	5 A	
LA SALLE PRUNET	LA MIMENTE	douce	5 B	5 B	5 B	
LE BUISSON	LE LAC DU MOULINET	douce	5 B	5 B	5 A	
LE COLLET DE DEZE	CAMPING MUNICIPAL DU COLLET DE DEZE	douce	5 A	5 B	4 A	
LE PONT DE MONTVERT	CAMPING MUNICIPAL DU PONT DE MONTVERT	douce	5 A	5 B	5 A	
LES VIGNES	PLAN D'EAU DES VIGNES	douce	5 A	5 A	5 A	
MOISSAC VALLEE FRANCAISE	LE FEZ DE ROLLAND	douce	5 A	5 B	5 B	
MONTBRUN	LE PONT DE MONTBRUN	douce	5 A	5 A	5 A	
NAUSSAC	BARRAGE DE NAUSSAC	douce	5 A	5 A	5 B	
QUEZAC	AVAL QUEZAC	douce				5 A
RIBENNES	PLAN D'EAU DE GANIVET	douce	5 B	5 A	5 B	
SAINT ETIENNE VALLEE FRANCAISE	CASCADE DU MARTINET	douce	5 B	5 B	5 B	
SAINT LAURENT DE TREVES	GRATTEGALS	douce				5 B
SAINTE ENIMIE	PLAN D'EAU DE PRADES	douce	5 B	5 A	5 A	
SAINTE ENIMIE	ST CHELY DU TARN	douce	5 A	5 B	5 A	
SAINTE ENIMIE	BASE DE PLEIN AIR	douce	5 A	5 B	5 A	
VEBRON	VIEUX PONT	douce	5 B	5 B	5 B	
VIALAS	LA PLANCHE	douce	5 B	5 B	5 B	
VILLEFORT	LE LAC DE VILLEFORT	douce	5 A	5 A		
VILLEFORT	BARRAGE DE VILLEFORT	douce				5 A
PYRENEES ORIENTALES 66						
ANSIGNAN	LE MOULIN (LA DESIX) ANSIGNAN	douce	5 B	5 B	5 B	
ANSIGNAN	PLAN D'EAU ROUTE DE TRILLA (DESIX)	douce	5 A	5 B	5 B	
ARGELES SUR MER	PLAGE DU GRAU DE LA RIBERETTE	MER	21 A	21 A	21 A	
ARGELES SUR MER	PLAGE DE LA MARINE	MER	21 A	21 A	21 A	
ARGELES SUR MER	PLAGE DU RACOU	MER	21 A	21 A	21 A	
ARGELES SUR MER	PLAGE DU MAS LARRIEU	MER	21 A	21 A	21 A	
ARGELES SUR MER	PLAGE DE LA SARDANE	MER	21 A	21 A	21 A	
ARGELES SUR MER	PLAGE CALANQUE DE L'OUILLE	MER	21 A	21 A	21 A	
BANYULS SUR MER	PLAGE DES ELMES	MER	21 A	21 A	21 A	
BANYULS SUR MER	CENTRALE	MER	21 A	21 A	21 A	
BANYULS SUR MER	TROC PINELL	MER	21 A	21 B	21 A	
BANYULS SUR MER	CENTRE HELIOMARIN	MER	21 A	21 A	21 A	
CANET EN ROUSSILLON	PLAGE DU SARDINAL (NORD DU PORT)	MER	21 C	21 A	21 B	
CANET EN ROUSSILLON	PLAGE DU SARDINAL (NIVEAU GCU)	MER	21 B	21 A	21 B	
CANET EN ROUSSILLON	PLAGE DU MAR ESTANG	MER	21 A	21 A	21 A	
CANET EN ROUSSILLON	PLAGE DU SARDINAL (POSTE SECOURS)	MER	21 B	21 A	21 B	
CANET EN ROUSSILLON	PLAGE DU ROUSSILLON	MER	21 A	21 A	21 A	
CANET EN ROUSSILLON	PLAGE CENTRALE	MER	21 A	21 A	21 A	
CANET EN ROUSSILLON	PLAGE DE LA MARENDA	MER	21 A	21 A	21 A	
CANET EN ROUSSILLON	PLAGE DU LIDO	MER	21 A	21 A	21 A	
CASES DE PENE	AVAL PONT (AGLY)	douce	5 B	5 B	5 B	
CERBERE	PEYREFITTE	MER	21 A	21 B	21 A	
CERBERE	CENTRALE VILLAGE	MER	21 A	21 A	21 A	
CERBERE	PISCINE EAU DE MER	MER	20 A	21 B	21 A	

PYRENEES ORIENTALES 66								
COLLIOURE	PLAGE ST VINCENT NORD	MER	21	A	21	A	21	B
COLLIOURE	PLAGE SAINT VINCENT	MER	21	A	21	A	21	A
COLLIOURE	PLAGE DES PECHEURS	MER	21	A	21	B	21	A
COLLIOURE	PLAGE DU FAUBOURG	MER	21	A	21	B	21	A
ESPIRA DE CONFLENT	CAMPING CANIGOUL(LE LLECH)	douce	11	B	10	B	11	C
FOSSE	PLAN D'EAU D.F.C.I. ET TOURISTIQUE	douce	5	A	5	A	5	A
LE BARCARES	PLAGE DE LA COUDALERE(ETANG DE SALSES)	MER	11	A	11	A	21	A
LE BARCARES	PLAGE DU LYDIA	MER	11	A	11	A	21	A
LE BARCARES	PLAGE DU VILLAGE	MER	11	A	11	A	21	A
LES ANGLES	BARRAGE DE MATEMALE (L'OURSON)	douce	5	A	5	A	6	B
MAURY	LIEU DIT LA PISCINE(CANAL ARROSAGE)	douce	5	A	5	A	5	A
PEZILLA DE CONFLENT	BAIGNADE EL MOULI	douce	5	A	5	B	5	B
PORT-VENDRES	ANSE DE PAULILLES(BERNARDI)	MER	21	A	21	A	21	A
PORT-VENDRES	PLAGE D'EN BAUX	MER	21	A	21	B	21	A
PORT-VENDRES	PLAGE DE L'OLI	MER	21	A	21	B	21	A
RASIGUERES	MAS DEL REGATIEU (AGLY)	douce	5	B	5	A	5	B
SAINT-CYPRIEN	PLAGE DU JIMMY'S	MER	21	A	21	A		
SAINT-CYPRIEN	PLAGE FACE STATION TOTAL	MER	21	A	21	A		
SAINT-CYPRIEN	PLAGE DU CALA A GOGO	MER	21	A	21	A		
SAINT-CYPRIEN	PLAGE DU POSTE DE SECOURS N°3	MER	21	A	21	A		
SAINT-CYPRIEN	PLAGE AU SUD DU PORT	MER	21	A	21	A		
SAINT-CYPRIEN	POSTE DE SECOURS N°6, PLAGE DE LA LAGUNE	MER					21	A
SAINT-CYPRIEN	POSTE DE SECOURS N°4, PLAGE DES CAPELLANS	MER					21	A
SAINT-CYPRIEN	POSTE DE SECOURS N°3, LE PORT	MER					21	A
SAINT-CYPRIEN	POSTE DE SECOURS N°2, PLAGE DE L'ART	MER					21	A
SAINT-CYPRIEN	POSTE DE SECOURS N°1, PLAGE DE L'ART	MER					21	A
SAINTE MARIE LA MER	PLAGE DU 4EME EPI	MER	21	A	21	A	21	A
SAINTE MARIE LA MER	PLAGE DU CAMPING MUNICIPAL	MER	21	A	21	A	21	A
SAINTE MARIE LA MER	PLAGE DU 1ER EPI	MER	21	A	21	A	21	A
SAINTE MARIE LA MER	PLAGE CENTRALE STE-MARIE	MER	21	A	21	A	21	A
SAINTE MARIE LA MER	PLAGE DU 2EME EPI	MER	21	A	21	A	21	A
SAINTE MARIE LA MER	PLAGE DU 3EME EPI	MER	21	A	21	A	21	A
SAINT-JEAN PLA DE CORTS	CENTRE NATUREL DE LOISIRS ET SPORTS NAUTIQUES	douce	11	A	11	B	11	A
SAINT-PAUL DE FENOUILLET	SORTIE GORGES DE GALAMUS (AGLY)	douce	5	A	5	B	5	A
SAINT-PAUL DE FENOUILLET	GUE ROUTE DE GALAMUS (AGLY)	douce	5	A	5	B	5	B
TAUTAVEL	STATION DE POMPAGE VINGRAU(VERDOUBLE)	douce	5	B	5	B	5	B
TORREILLES	PLAGE SUD	MER	12	C	11	B	11	A
TORREILLES	PLAGE NORD	MER	11	A	11	A	11	A
TORREILLES	PLAGE CENTRE	MER	12	A	11	A	12	A
VERNET LES BAINS	CAMPING L'EAU VIVE	douce	12	C	10	B	11	B
VILLENEUVE DE LA RAHO	PLAGE CENTRALE(RETENUVE TOURISTIQUE)	douce	21	A	21	B	21	A
VINCA	PLAGE PUBLIQUE	douce	11	A	10	A	11	A
VINCA	PLAGE DU CAMPING	douce	11	A	10	B	11	A

REGION LIMOUSIN						
Commune	Point de prélèvement	type d'eau	2002	2003	2004	
CORREZE 19						
AMBRUGEAT	LAC DE SECHEMAILLE	douce	5 A	5 A	5 A	
AUBAZINE	PLAN D'EAU DU COIROUX	douce	5 A	5 B	5 B	
AURIAC	PLAN D'EAU COMMUNAL	douce	5 A	5 A	5 A	
BEAULIEU SUR DORDOGNE	LA PLAGE	douce	6 B	6 B	5 B	
BEYNAT	ETANG DE MIEL	douce	5 A	5 A	5 A	
CAMPS SAINT MATHURIN LEOBAZEL	ETANG DU MOULIN	douce	5 A	5 A	5 B	
CHAMBERET	RIS COMBET	douce	5 B	5 B	5 A	
CHAMBOULIVE	CHANTE L'OISEAU	douce	5 A	5 A	5 A	
CHAUMEIL	MAURIANGES	douce	5 A	5 A	5 A	
CLERGOUX	ETANG DE PREVOT	douce	5 A	5 B	5 A	
EGLETONS	LAC	douce	5 A	5 A	5 B	
ESPAGNAC	ETANG DE TAYSSE	douce	5 B	5 B	5 B	
EYGURANDE	LABELLE	douce	5 B	5 B	6 B	
LA ROCHE CANILLAC	ETANG DE LABORDE	douce	5 A	5 B	5 B	
LAPLEAU	ETANG DE VENDAHAUT	douce	5 B	5 B	5 B	
LIGINIAC	LE MAURY	douce	5 A	5 A	5 B	
LIGINIAC	CHABRAT	douce	5 A	5 B	5 A	
LISSAC SUR COUZE	PLAN D'EAU INTERCOMMUNAL	douce	8 B	9 B	9 B	
MARCILLAC LA CROISILLE	PUY NACHET	douce	5 A	6 C	5 B	
MARCILLAC LA CROISILLE	MEYRIGNAC	douce	6 A	5 A	5 B	
MASSERET	PLAN D'EAU MASSERET-LAMONGERIE	douce	5 A	5 A	5 B	
MEILHARDS	ETANG DE LA BESSE	douce	5 A	5 B	6 C	
MEYRIGNAC L'EGLISE	ETANG	douce	5 A	5 B	5 A	
NEUVIC	LA PLAGE	douce	5 A	6 B	5 A	
SAINT MARTIAL ENTRAYGUES	LE GIBANEL	douce	5 B	5 B	5 B	
SAINT PRIEST DE GIMEL	ETANG DE RUFFAUD	douce	5 A	5 A	5 B	
SAINT PRIVAT	LES CHANAUX	douce	5 A	5 B	5 A	
SAINT SALVADOUR	PRE CHATON	douce	5 A	5 A	5 A	
SARROUX	LES AUBAZINES HAUTES	douce			5 A	
SEILHAC	BOURNAZEL	douce	5 A	5 A	5 A	
SERVIERES LE CHATEAU	LAC DE FEYT	douce	6 C	5 B	5 B	
SORNAC	LES CHAUX	douce	5 B	5 A	5 B	
SOURSAC	PONT AUBERT	douce	5 B	5 B	5 B	
TARNAC	L'ENCLAUSE	douce	6 C	5 B	5 B	
TREIGNAC	LES BARIOUSSES	douce	5 B	5 A	5 A	
USSEL	PONTY	douce	5 B	6 C	5 B	
VIAM	LAC DE VIAM	douce	5 A	5 A	5 B	
VIGEOIS	PONCHARAL	douce	5 B	5 A	6 C	
CREUSE 23						
AHUN	PLAN D'EAU ROUTE DE LIMOGES	douce		5 C	5 A	
ANZEME	PECHADOIRE	douce	5 A	5 B	5 A	
AUZANCES	LES VERGNES	douce		5 B	5 B	
BUSSIÈRE DUNOISE	LA VERGNE	douce	5 B	5 A	5 A	
CHAMPAGNAT	LA NAUTE	douce	5 B	5 A	5 B	
CHATELUS LE MARCHEIX	LE PONT	douce	5 B	5 B	5 B	

CREUSE 23						
CHATELUS MALVALEIX	PLAN D'EAU DE LA ROUSSILLE	douce	5 B	5 A	5 B	
CHENERAILLES	PLAN D'EAU DE LA FORET	douce	5 A	5 C	5 B	
FLAYAT	LA RAMADE	douce	5 B	5 B	5 B	
GUERET	COURTILLE	douce	5 B	5 A	5 A	
JOULLAT	LAVAUD	douce	5 B	5 B	5 B	
LA SOUTERRAINE	LE CHEIX	douce	5 A	5 A	5 B	
LE BOURG D'HEM	L'AGE	douce	5 B	5 B	5 A	
LE DONZEIL	LE MOULIN	douce	5 B	5 C		
ROYERE DE VASSIVIERE	VAUVEIX	douce	5 B	5 B	5 B	
ROYERE DE VASSIVIERE	MASGRANGEAS	douce	5 B	5 B	5 B	
ROYERE DE VASSIVIERE	BROUSSAS	douce	5 B	5 B	5 A	
SARDENT	MASMENGEAS	douce	5 A	5 A	5 B	
ST DIZIER LEYRENNE	LES MOULINS	douce	5 B	5 B	5 B	
ST MARC A LOUBAUD	LAVAUGELADE	douce	6 B	5 B	5 A	
ST ORADOUX DE CHIROUZE	MEOUZE	douce	5 B	5 B	5 B	
HAUTE VIENNE 87						
AMBAZAC	JONAS	douce	5 A	5 B	5 A	
AZAT-LE-RIS	BAIGNADE DU GRAND ETANG	douce	5 A	5 B	5 B	
BEAUMONT-DU-LAC	PIERREFITTE	douce	5 B	5 A	5 B	
BEAUMONT-DU-LAC	NERGOUT	douce	5 A	5 A	5 A	
BESSINES-SUR-GARTEMPE	SAGNAT	douce	5 A	5 B	5 A	
BUJALEUF	SAINTE-HELENE	douce	5 B	5 B	5 B	
BUSSIÈRE-GALANT	PLAN D'EAU DE BUSSIÈRE-GALANT	douce	5 A	6 A	5 B	
CHATEAU-CHERVIX	ETANG DU PUY-CHAUMARTIN	douce	5 A	5 A	5 A	
CHATEAUNEUF-LA-FORET	PLAN D'EAU DE CHATEAUNEUF-LA-FORET	douce	5 B	5 A	5 B	
CIEUX	ETANG DE CIEUX	douce	5 A	5 A	5 A	
COGNAC-LA-FORET	PLAN D'EAU DE COGNAC-LA-FORET	douce	5 A	8 B	5 A	
COMPREIGNAC	LES CHABANNES	douce	5 A	5 A	5 B	
CROMAC	LAC DE MONDON	douce	4 B	8 B	5 A	
FLAVIGNAC	SAINT FORTUNAT	douce	5 A	7 B	5 A	
LA CROISILLE-SUR-BRIANCE	ETANG DE NOUAILHAS	douce			6 C	
LADIGNAC-LE-LONG	LAC DE LA BRANDIERE	douce	6 C	5 B	5 B	
LAURIERE	PONT-A-L'AGE	douce	6 A	10 B	5 A	
LE PALAIS-SUR-VIENNE	LA SABLIERE	douce	10 C	11 C	12 C	
MEUZAC	LA ROCHE	douce	5 B	7 A	5 B	
NEXON	LA LANDE	douce	5 A	5 A	5 B	
PEYRAT-LE-CHATEAU	AUPHELLE	douce	5 A	5 B	5 A	
PEYRAT-LE-CHATEAU	ETANG DU BOURG DE PEYRAT-LE-CHATEAU	douce	5 B	7 C	5 B	
RAZES	SANTROP	douce	5 A	5 A	5 B	
SAINT-GERMAIN-LES-BELLES	MONTREAL	douce	5 A	5 A	5 B	
SAINT-HILAIRE-LES-PLACES	PLAISANCE	douce	5 A	5 A	5 B	
SAINT-JULIEN-LE-PETIT	LA MAULDE	douce	5 B	5 B	5 A	
SAINT-LAURENT-SUR-GORRE	PLAN D'EAU DE SAINT-LAURENT-SUR-GORRE	douce	5 A	8 B		
SAINT-MARTIN-TERRESSUS	PLAN D'EAU DU SOLEIL LEVANT	douce	5 A	7 A	5 A	
SAINT-MATHIEU	LE LAC	douce	5 A	5 B	5 A	
SAINT-PARDOUX	FREAUDOUR	douce	5 A	5 B	5 B	
SAINT-YRIEIX-LA-PERCHE	ARFEUILLE	douce	7 C	10 B	5 B	
SUSSAC	LES SAULES	douce	5 A	5 A	5 A	
SUSSAC	PLAN D'EAU DE SUSSAC	douce	6 C	6 B	5 B	
VIDEIX	LA CHASSAGNE	douce	5 B	10 A	9 B	

REGION LORRAINE						
Commune	Point de prélèvement	type d'eau	2002	2003	2004	
MEURTHE et MOSELLE 54						
FAVIERES	ZONE DE LOISIRS - BASSIN AVAL	douce	5 A	5 A	5 B	
FLAVIGNY SUR MOSELLE	ETANG DES SABLIERES - L.D. LE BREUIL	douce	5 B	5 B		
MESSEIN	ETANG COTE BUVETTE	douce	5 B	5 A	5 C	
PIERRE PERCEE	LAC DE LA PLAINE	douce	5 B	5 B	5 B	
PONT A MOUSSON	BASE DE LOISIRS DU GRAND BLEU	douce			5 A	
XIROCOURT	MADON AMONT 1ER BARRAGE	douce	9 C	9 C	9 B	
MEUSE 55						
BONZEE	BASE DE LOISIRS DU COL VERT	douce	5 A	5 B	5 A	
BOULIGNY	PLAN D'EAU DE BOULIGNY	douce	5 C	5 A	5 A	
DOULCON	LAC VERT	douce	5 B	5 A	5 A	
ETAIN	BAIGNADE MUNICIPALE (ORNE)	douce	4 C	5 A	5 B	
HEUDICOURT SOUS LES COTES	MADINE - PLAGE HEUDICOURT	douce	5 A	5 A	5 B	
MARVILLE	PLAN D'EAU DE LA VALLEE DE L'OTHAIN	douce	5 B	5 B	5 A	
NONSARD-LAMARCHE	MADINE - PLAGE NONSARD	douce	5 A	5 A	5 C	
REVIGNY SUR ORNAIN	LA DIGUE	douce	5 B	5 B	5 B	
SOMMEDIUE	BAIGNADE DES EPICHEES	douce	4 A	5 B	5 A	
STENAY	BAIGNADE AU CAMPING LES PAQUIS (MEUSE)	douce	5 C	5 C	5 B	
VERDUN	LE PRE L'EVEQUE	douce	5 A	5 A	5 A	
MOSELLE 57						
ABRESCHVILLER	ETANG DE LA FORGE	douce	5 A	5 A	5 A	
BAERENTHAL	ETANG DE LA BASE DE PLEIN AIR DU RAMSTEIN	douce	6 B	5 A	6 A	
BITCHE	ETANG DE HASSELFURTH	douce	5 A	5 A	5 A	
BURTONCOURT	ETANG DE LA BASE	douce	5 A	5 A		
GONDREXANGE	ETANG DE GONDREXANGE	douce	5 B	5 A	4 A	
HARPRICH	ETANG DE LA MUTCHE (MORHANGE PLAGE)	douce	5 A	5 A	4 B	
HOLVING	ETANG DE HIRBACH	douce	5 A	5 A	5 B	
LANGATTE	ETANG DU STOCK	douce	5 A	5 B	5 A	
MALLING	ETANG DE LA BASE DE PLEIN AIR	douce	5 B	5 A	5 A	
MITTERSHEIM	ETANG DE MITTERSHEIM	douce	5 A	5 A	4 B	
PHILIPPSBOURG	ETANG DE HANAU	douce	5 B	4 B	4 B	
PUTTELANGE-AUX-LACS	ETANG DE DIFFEMBACH	douce	6 A	7 A		
REMERING-LES-PUTTELANGE	ETANG DE MARAIS	douce	6 C	6 A	6 B	
SARREBOURG	CENTRE DE LOISIRS. ETANG L'EVEQUE	douce	5 A	5 A	5 A	
STURZELBRONN	ETANG DU TERRAIN DE CAMPING	douce	5 A	5 A	5 A	
WALSCHIED	ETANG DE WALSCHIED	douce	5 C	5 A	5 B	
VOSGES 88						
CHAUMOUSEY	LES AMERICAINS	douce	5 A	6 A	5 B	
CHAUMOUSEY	BASE DE LOISIRS DES FRANCAS	douce	1 A	5 A	5 B	
GERARDMER	LA TOCADE RAMBERCHAMP	douce	5 A	5 B	5 A	
GERARDMER	BOUT DU LAC LE LIDO	douce	5 A	5 A	5 A	
GERARDMER	BASE DE L'UNION NAUTIQUE	douce	5 B	5 A	5 A	
GERARDMER	QUAI DU LOCLE	douce	5 B	5 B	5 B	
GIRMONT VAL D'AJOL (LE)	LA VIGOTTE	douce	5 A	5 A	5 A	

VOSGES 88						
GRANGES-SUR-VOLOGNE	CAMPING GADEMONT-PLAGE	douce	5 C	5 A		
GRANGES-SUR-VOLOGNE	CAMPING LA STENIOLE	douce	5 A	5 A	5 A	
HERPELMONT	CAMPING DES MESSIRES	douce	5 B	5 B	5 A	
REMIREMONT	LE LIT D'EAU	douce	5 A	5 A	5 A	
SANCHEY	ROUTE DU RIVAGE	douce	10 A	7 B	5 B	
SAULXURES-SUR-MOSELLOTTE	BASE DE LOISIRS LES AMIAS	douce	10 A	10 A	10 A	
XONRUPT-LONGEMER	BAIGNADE "LE DOMAINE"	douce	5 A	5 A	5 A	
XONRUPT-LONGEMER	BAIGNADE "LA CLAIRIERE"	douce	5 B	5 B	5 A	

REGION MIDI PYRENEES						
Commune	Point de prélèvement	type d'eau	2002	2003	2004	
ARIEGE 09						
BASTIDE DE SEROU (LA)	PLAN D'EAU MONDELY	douce	4 A	3 A	5 A	
CARLA BAYLE	CARLA-BAYLE PLAN D'EAU	douce	5 A	5 A	5 A	
LERAN	LAC DE MONTBEL COTE LERAN	douce	5 A	5 A	5 A	
MERCUS GARRABET	PLAGE DU TELESKI NAUTIQUE	douce	5 B	5 B		
MONTBEL	LAC DE MONTBEL COTE MONTBEL	douce	5 A	5 A	5 A	
SAINT YBARS	LAC DE ST YBARS COTE PLAGE	douce	5 A	5 B		
SAINTE CROIX VOLVESTRE	LAC DE STE CROIX VOLVESTRE	douce	5 A	5 B	5 B	
AVEYRON 12						
AGUESSAC	LES PRADES	douce	5 B	5 B	5 B	
ALRANCE	CAMP CANTARELLE	douce	5 A	5 B	5 B	
ARVIEU	BASE NAUTIQUE	douce	5 B	5 A	5 B	
BARAQUEVILLE	PLAN D'EAU DU VAL DE LENNE	douce			5 A	
BOR-ET-BAR	PONT BICASSE	douce	5 B	5 B	5 A	
BROUSSE-LE-CHATEAU	CONFLUENT TARN ALRANCE	douce	6 B	5 B	5 B	
BRUSQUE	CERAS	douce	5 B	5 A	5 A	
CAMARES	PLAN D'EAU DES ZIZINES	douce	5 A	5 A	5 A	
CAMBOULAZET	VERSAILLES	douce	5 B	5 B	5 B	
CANET-DE-SALARS	LE CAUSSANEL	douce	5 A	5 A	5 B	
CANET-DE-SALARS	FRONTIN BAS	douce	5 A	5 A	5 B	
CANET-DE-SALARS	SOLEIL LEVANT	douce	5 A	5 A	5 A	
CANET-DE-SALARS	RETENUE PARELOUP	douce	5 A	5 A	5 A	
COMPEYRE	PAILHAS	douce	5 B	5 A	5 B	
COUPIAC	LE MAS NAUT	douce	5 B	5 B	5 B	
FLAGNAC	PLAN D'EAU DU PORT DE LA COMBE	douce			5 B	
LA CRESSE	PINET	douce	5 B	5 B	6 B	
LA ROQUE-STE-MARGUERITE	PONT PIERREFICHE	douce	5 B	5 A	5 B	
LA SALVETAT-PEYRALES	LA ROQUE	douce	5 C	6 B	6 A	
LAPANOUSE-DE-SEVERAC	LAC CISBA	douce	5 B	5 A	5 B	
LE NAYRAC	PLAN D'EAU DE LA PLANQUE	douce	5 A	5 A	6 A	
LE VIBAL	MOULINOCHES	douce	5 B	5 A	5 B	
MILLAU	MASSEBIAU	douce	5 B	5 A	5 B	
MILLAU	LA MALADRERIE	douce	5 B	5 B		
MILLAU	GAUFRESENQUE	douce	5 C	6 B	6 B	
MILLAU	ST LAMBERT	douce	5 B	5 A	5 A	
MONTLAUR	CAMPING MUNICIPAL	douce	5 B	5 B	5 B	
MONTPEYROUX	CAMPING DE LA ROMIGUIERE	douce	5 A	5 B	5 B	
MOSTUEJOULS	PLAGE NOIRE	douce	5 A	5 A	5 A	
MOSTUEJOULS	LES PRADES	douce	5 B	5 B	5 B	
MOSTUEJOULS	PONT DU ROSIER	douce	5 B	5 A	5 B	
PONT-DE-SALARS	ROUSSELLERIES	douce	5 A	5 A	5 B	
PRIVEZAC	PLAN D'EAU DES MALENIES	douce	5 B	5 B	5 A	
RIVIERE-SUR-TARN	BOYNE	douce	5 B	5 A	5 B	
RIVIERE-SUR-TARN	PEYRELADE	douce	5 B	5 A	5 B	
SAINT-AMANS-DES-COTS	LES TOURS	douce	5 B	5 B	5 B	
SAINT-ANDRE-DE-NAJAC	NICOUZE	douce	5 B	5 B	5 B	

AVEYRON 12						
SAINT-IZAIRE	LE BATUT	douce	5 B	5 A	5 B	
SAINT-JEAN-DU-BRUEL	LA ROQUE	douce	5 B	5 B	5 B	
SAINT-JEAN-DU-BRUEL	LA ROUGERIE	douce	5 B	5 B	5 B	
SAINT-JEAN-DU-BRUEL	LA PLAGETTE	douce	5 B	5 B	5 B	
SAINT-PARTHEM	CAMPING LA PLAINE	douce	5 B	5 B	5 B	
SAINT-SYMPHORIEN-DE-THENIERES	ST GERVAIS	douce	5 B	5 B	5 B	
SALLES-CURAN	LES VERNHES	douce	5 A	5 A	5 B	
SALLES-CURAN	AIR FRANCE	douce	5 A	5 A	5 A	
SALLES-CURAN	C.Y.V.P	douce	5 B	5 B	5 B	
SALLES-CURAN	LA DEVEZE	douce	5 B	5 A	5 B	
SALLES-CURAN	LES GENETS	douce	5 A	5 A	5 B	
SALLES-CURAN	A.S.P.T.T	douce	5 A	5 B	5 A	
SALLES-CURAN	BEAU RIVAGE	douce	5 B	5 B	5 B	
SALLES-CURAN	CHAROUZECH	douce	5 B	5 B	5 A	
SALLES-CURAN	C.A.S	douce	5 A	5 A	5 B	
SOULAGES-BONNEVAL	LAC DES GALENS	douce	5 B	5 B	5 B	
VIALA-DU-TARN	MAS DE LA NAUC	douce	5 C	6 B	6 B	
VILLEFRANCHE-DE-PANAT	CAMPING MUNICIPAL	douce	5 A	5 A	5 B	
VILLEFRANCHE-DE-PANAT	LE MAYRAC	douce	5 A	5 B	5 B	
VILLEFRANCHE-DE-PANAT	V.V.F GRANOUILLAC	douce	5 B	5 A	5 B	
HAUTE GARONNE 31						
L'ISLE EN DODON	LAC DE L'ISLE EN DODON	douce		5 A	5 A	
REVEL	LAC DE SAINT FERREOL	douce	15 C	15 A	15 A	
GERS 32						
AIGNAN	LAC DE LA FORET	douce	5 A	5 A	5 B	
BRETAGNE-D'ARMAGNAC	LAC DE L'ARMAGNAC	douce	5 A	4 A	5 A	
CASTERA-VERDUZAN	LAC DE CASTERA VERDUZAN	douce	6 A	5 A	5 A	
CAZAUBON	LAC DE L'UBY	douce	5 A	5 A	5 A	
FAGET-ABBATIAL	MOULIN DE FAGET	douce	5 A	4 A	4 A	
ISLE-JOURDAIN(L')	LAC DE L'ISLE JOURDAIN	douce	5 A	5 A	5 A	
LALANNE-ARQUE	BARRAGE DE LA GIMONE	douce	5 A	4 A	5 A	
LECTOURE	LAC DES 3 VALLEES	douce	5 A	5 A	5 A	
LUPIAC	LAC DE LUPIAC	douce	5 A	5 A	5 B	
MIELAN	LAC DE MIELAN	douce	5 A	5 A	5 A	
MONTREAL	LAC DE MONTREAL DU GERS	douce	5 A	5 A	5 A	
PLAISANCE	LAC DE PLAISANCE DU GERS	douce	5 A	5 A	5 A	
SAINT-CLAR	ST CLAR	douce	5 A	5 A	5 A	
SAMATAN	LAC DE SAMATAN	douce	5 A	5 A	5 A	
SARAMON	LAC DE SARAMON	douce	6 B	5 A	5 A	
THOUX	LAC DE ST CRICQ	douce	6 A	5 A	5 A	

LOT 46						
ALBAS	LOT ALBAS	douce	5 A	5 B	5 B	
BETAILLE	LA SAULE	douce	5 A	5 A	5 A	
CASTELFRANC	LOT CASTELFRANC	douce	5 B	5 A	5 B	
CATUS	LAC VERT	douce	5 B	5 B	5 A	
CAZALS	PLAN D'EAU	douce	5 A	5 B	5 B	
DOUELLE	PLAGE DU PONT SNCF	douce	5 B	5 B	5 C	
FRAYSSINET LE GELAT	PLAN D'EAU FRAYSSINET	douce	5 A	5 B	5 B	
GIRAC	PONT CD 703	douce	5 B	5 B		
GIRAC	PONT DE MOLS	douce				5 B
GOURDON	ECOUTE S'IL PLEUT	douce	5 B	5 A	5 B	
LANZAC	AVAL DU PONT RG	douce	5 B	5 B		
LANZAC	CAMPING MUNICIPAL	douce				5 B
LAVAL DE CERE	LES BRUGALES	douce	5 B	5 B	5 B	
LES QUATRE ROUTES	PLAN D'EAU DES QUATRE ROUTES	douce	5 B	5 B	5 A	
LUZECHE	BASE DE CAIX	douce	5 A	5 B	5 A	
MARTEL	GLUGES	douce	5 B	5 B	5 B	
MONTCUQ	PLAN D'EAU MONTCUQ	douce	5 A	5 A		
MONTCUQ	PLAN D'EAU SAINT CERNIN	douce				5 A
PUY L'EVEQUE	PLAGE DE PUY L'EVEQUE	douce	5 B	5 B	5 B	
SAINT CIRQ LAPOPIE	PLAGE ST CIRQ	douce	5 B	5 B	5 B	
SAINT GERMAIN DU BEL AIR	PLAN D'EAU SAINT GERMAIN	douce	5 A	5 B	5 C	
LOT 46						
SENAILLAC LATRONQUIERE	LE TOLERME	douce	5 B	5 B	5 A	
TAURIAC	P.EAU TAURIAC	douce	5 B	5 B	5 B	
VAYRAC	TERRAIN RUGBY	douce	5 B	5 B	5 B	
HAUTES PYRENEES 65						
GEU	LE LAC VERT TOBOGGAN	douce	5 A	5 A	5 A	
GEU	LE LAC VERT LAC	douce	4 A	5 B	5 B	
GEU	LE LAC VERT PATAUGEOIRE	douce	5 A	5 A	5 A	
GEU	LE LAC VERT GRAND BAIN	douce	5 A	5 A	5 A	
TARN 81						
ALMAYRAC	BARRAGE DE LA ROUCARIE	douce	5 A	4 A	4 B	
BLAYES-LES-MINES	CAP DECOUVERTE PLAGE SAINTE MARIE	douce				5 A
CASTELNAU-DE-MONTMIRAIL	RETENUE DE VERE-GRESIGNE	douce	5 A	4 B	4 A	
DAMIATTE	CAMPING SAINT-CHARLES	douce	5 A	3 A	4 A	
MAZAMET	BARRAGE DES MONTAGNES	douce	5 B	3 A	4 B	
MIRANDOL-BOURGNOUNAC	PONT DE CIROU	douce	5 B	3 B	4 B	
MONT-ROC	BARRAGE DE RAZISSE	douce	5 A	3 A	4 A	
NAGES	PLAGE DE RIEU-MONTAGNE	douce	5 A	3 A	4 A	
PAMPELONNE	CAMPING AIRE NATURELLE PAMPELONNE	douce	5 A	3 A	4 A	
PENNE	AVAL PONT DE PENNE	douce	5 A	3 A	4 B	
SAINT-LIEUX-LES-LAVAU	BASE DE LOISIRS LUDOLAC	douce	5 A	3 A	4 A	
SAINT-MARTIN-LAGUEPIE	MOULIN DU COLOMBIER	douce	5 C	5 B	5 A	
SOREZE	LAC DE SAINT FERREOL	douce	5 B	3 A	4 B	
TECOU	RETENUE DE LA MAURELLE	douce	5 B	3 A	4 A	
TREBAS	ESPACE BASE DE LOISIRS TREBAS	douce	5 B	4 B	4 B	

TARN et GARONNE 82					
BEAUMONT DE LOMAGNE	LAC PLAGE	douce	5 B	5 A	5 B
BRESSOLS	PLAGE DU LAC DE NEGRET	douce	5 B	5 A	5 A
CAYLUS	LAC PONTON	douce	5 A	5 A	5 A
CAZALS	PLAGE AVAL MOULIN	douce	5 B	5 B	5 C
LAGUEPIE	VIAUR AU PONTON	douce	5 B	6 D	5 C
LAMOTHE CAPDEVILLE	ARDUS PLAGE	douce	5 C	5 B	6 C
MOLIERES	LAC PLAGE SABLE	douce	5 B	6 C	5 B
MONCLAR DE QUERCY	LAC PLAGE COTE TOBOGGAN	douce	5 B	5 B	5 A
MONTAIGU DE QUERCY	PLAGE DU LAC DES CHÊNES	douce	5 B	5 A	5 A
PARISOT	LAC PLAGE	douce	5 B	5 B	5 B
SAINT SARDOS	PLAGE DU LAC DE BOULET	douce	5 B	5 A	5 C
VAREN	PLAGE A L'ANCIEN MOULIN	douce	5 B	5 B	5 B

REGION NORD PAS DE CALAIS						
Commune	Point de prélèvement	type d'eau	2002	2003	2004	
NORD 59						
ARMENTIERES	BASE DES PRES DU HEM	douce	10 B	9 C	10 B	
AUBIGNY AU BAC	PARC DE LOISIRS	douce			10 B	
BRAY-DUNES	POSTE DE SECOURS	MER	21 B	20 B	21 B	
BRAY-DUNES	LE PERROQUET	MER	21 B	20 B	21 B	
DUNKERQUE	DIGUE DES ALLIES	MER	21 B	20 B	21 B	
DUNKERQUE	MALO TERMINUS	MER	21 B	20 B	21 B	
DUNKERQUE	DIGUE DU BRAEK DK	MER	18 C	20 B		
DUNKERQUE	MALO CENTRE - POSTE DE SECOURS PRINCIPAL	MER	21 B	20 B	21 B	
FOURMIES	ETANG DES MOINES	douce	10 A	8 A	10 A	
GHYVELDE	LAC DES HERONS	douce	10 B	10 A	9 A	
GRAND FORT PHILIPPE	GRAND FORT PHILIPPE	MER	21 A	20 A	21 A	
GRAVELINES	PETIT FORT PHILIPPE	MER	21 A	20 A	21 A	
LE QUESNOY	ETANG DU PONT ROUGE	douce	10 B	8 B	10 B	
LEFFRINCKOUCKE	POSTE DE SURVEILLANCE DE LEFFRINCKOUCKE	MER	21 B	20 A	21 B	
RIEULAY	LES ARGALIS	douce	10 A	8 A	10 A	
ZUYDCOOTE	POSTE DE SECOURS DE ZUYDCOOTE	MER	21 B	20 B	21 B	
PAS DE CALAIS 62						
AMBLETEUSE	AMBLETEUSE CENTRE PLAGE	MER	21 B	21 B	20 A	
AUDINGHEN	AUDINGHEN CENTRE PLAGE	MER	21 B	21 A	20 B	
AUDRESSELLES	AUDRESSELLES CENTRE PLAGE	MER	21 B	21 A	20 A	
BERCK	BERCK CENTRE PLAGE	MER	21 B	21 B	20 A	
CALAIS	CALAIS CENTRE PLAGE	MER	21 B	21 B	20 B	
CAMIERS	CAMIERS SAINTE CECILE	MER	21 B	21 B	20 A	
CAMIERS	CAMIERS SAINT GABRIEL	MER	12 B	11 B	9 A	
CUCQ	CUCQ STELLA- PLAGE	MER	21 A	21 A	20 A	
DANNES	DANNES CENTRE PLAGE	MER	11 A	11 A	9 B	
EQUIHEN-PLAGE	EQUIHEN CENTRE PLAGE	MER	21 A	21 A	20 B	
ESCALLES	ESCALLES CENTRE PLAGE	MER	21 A	21 B	20 B	
LE PORTEL	LE PORTEL CENTRE PLAGE	MER	21 B	21 B	20 A	
LE TOUQUET	LE TOUQUET CENTRE PLAGE	MER	21 B	21 B	20 B	
MARCK	MARCK LA HUCHETTE	MER	11 B	11 A	9 B	
MERLIMONT	MERLIMONT CENTRE PLAGE	MER	21 A	21 A	20 A	
MOULLE	MOULLE LE SAULBERGUE	douce	9 B	9 B	10 B	
NEUFCHATEL HARDELLOT	NEUFCHATEL-HARDELLOT PLAGE	MER	21 A	21 B	20 B	
NOEUX LES MINES	NOEUX LEZ MINES LOISINORD 2	douce	9 B	9 A	9 A	
OYE PLAGE	OYE-PLAGE LES HEMMES	MER	12 B	11 A	9 B	
OYE PLAGE	OYE-PLAGE LES DUNES	MER	21 A	21 B	20 B	
SAINT ETIENNE AU MONT	SAINT ETIENNE AU MONT PLAGE NORD	MER			9 B	
SANGATTE	SANGATTE CENTRE PLAGE	MER	11 A	11 A	9 A	
SANGATTE	SANGATTE BLERLOT PLAGE	MER	21 A	21 B	20 B	
WIMEREUX	WIMEREUX CENTRE PLAGE	MER	21 B	21 A	20 A	
WISSANT	WISSANT CENTRE PLAGE	MER	21 A	21 B	20 B	

REGION PAYS de LOIRE						
Commune	Point de prélèvement	type d'eau	2002	2003	2004	
LOIRE ATLANTIQUE 44						
ASSERAC	PEN BE	MER	10 A	10 A	10 A	
ASSERAC	PONT MAHE	MER	10 A	10 B	10 C	
BATZ SUR MER	LA GOVELLE	MER	10 A	10 A	10 A	
BATZ SUR MER	ST MICHEL	MER	10 A	10 A	10 A	
BATZ SUR MER	VALENTIN	MER	10 A	10 A	10 A	
BOUGUENAI	ROCHE BALLUE	douce	10 A	10 A	10 A	
FEGREAC	ETANG AUME	douce	10 A	10 B	10 A	
JOUE SUR ERDRE	VIOREAU	douce	10 B	10 B	10 B	
LA BAULE ESCOUBLAC	FACE AV. DU GAL DE GAULLE	MER	10 A	10 A	10 A	
LA BAULE ESCOUBLAC	BENOIT	MER	10 A	10 B	10 A	
LA BAULE ESCOUBLAC	FACE AV. DE LA GRANDE DUNE	MER	10 A	10 A	10 A	
LA BERNERIE EN RETZ	GRANDE PLAGE FACE MAIRIE	MER	10 A	10 A	10 A	
LA BERNERIE EN RETZ	FACE AV. LOUIS GAUTIER	MER	10 A	10 A	10 B	
LA BERNERIE EN RETZ	ROCHE MARIE	MER	10 A	10 B	10 A	
LA BERNERIE EN RETZ	PLAN D'EAU	MER	10 A	10 A	10 A	
LA PLAINE SUR MER	LE CORMIER	MER	10 B	10 A	10 A	
LA PLAINE SUR MER	PORT GIRAUD	MER	11 C	11 C	10 B	
LA PLAINE SUR MER	LE MOUTON	MER	11 C	10 A	11 A	
LA PLAINE SUR MER	JOALLAND	MER	11 C	10 A	11 A	
LA TURBALLE	KER ELISABETH	MER	10 A	10 A	10 A	
LA TURBALLE	LES BRETONS	MER	10 A	10 A	10 A	
LA TURBALLE	PEN BRON	MER	10 A	10 A	10 A	
LE CROISIC	PORT AUX ROCS	MER	10 A	10 B	10 A	
LE CROISIC	SAINT JEAN DE DIEU	MER	10 A	10 A	10 A	
LE CROISIC	PORT LIN	MER	10 A	10 A	10 A	
LE CROISIC	LES SABLES MENUS	MER	10 A	10 A	10 A	
LE CROISIC	LE CASTOUILLET (BAIE)	MER	10 A	10 A	10 A	
LE POULIGUEN	ANSE DE TOULLAIN	MER	10 A	10 B	10 B	
LE POULIGUEN	LE NAU	MER	10 A	10 B	10 A	
LES MOUTIERS EN RETZ	LE PRE VINCENT	MER	10 A	10 A	10 A	
MESQUER	LANSERIA	MER	10 A	10 B	10 C	
MESQUER	BOLE DE MERQUEL	MER	10 A	10 A	10 B	
MESQUER	CABONNAIS	MER	10 A	10 A	10 A	
MESQUER	SORLOCK	MER	10 A	21 A	10 A	
NOZAY	PLAN D'EAU ROUTE DE RENNES	douce	10 B	10 A	10 A	
OUDON	PLAN D'EAU	douce	10 A	10 A	10 A	
PIRIAC SUR MER	LERAT	MER	10 A	10 A	10 A	
PIRIAC SUR MER	SAINT MICHEL	MER	10 A	10 A	10 B	
PIRIAC SUR MER	PORS-ER-STER	MER	10 A	10 A	10 A	
PIRIAC SUR MER	BRAMBELL	MER	10 A	10 A	10 A	
PIRIAC SUR MER	PORT AU LOUP	MER	10 A	16 C	10 B	
PLESSE	ETANG DE BUHEL	douce	10 A	10 A	10 A	
PORNIC	PORTMAIN	MER	10 A	10 A	10 A	
PORNIC	LA BOUTINARDIERE	MER	10 A	10 A	10 A	
PORNIC	L'ETANG	MER	10 A	10 A	10 A	
PORNIC	MONBEAU	MER	10 A	21 B	10 A	

LOIRE ATLANTIQUE 44								
PORNIC	LA NOEVEILLARD	MER	11	A	10	A	10	A
PORNIC	LES GRANDES VALLEES	MER	10	A	10	A	10	A
PORNIC	LES SABLONS	MER	10	A	10	A	10	A
PORNIC	LA JOSELIERE	MER	10	A	10	A	10	A
PORNIC	LA SOURCE	MER	10	A	11	A	10	A
PORNIC	LA FONTAINE AUX BRETONS	MER	10	A	10	A	10	A
PORNIC	LE PORTEAU	MER	10	A	21	A	10	A
PORNIC	LA BIROCHERE	MER	10	A	10	A	10	A
PORNICHET	GRANDE PLAGES FACE CASINO	MER	10	A	10	A	10	A
PORNICHET	STE MARGUERITE	MER	10	A	10	A	10	A
PORNICHET	BONNE SOURCE	MER	10	A	10	A	10	A
PREFAILLES	L'ANSE DU SUD	MER	10	A	10	A	10	A
PREFAILLES	MARGARET	MER	10	A	10	A	10	A
PREFAILLES	LA RAIZE	MER	10	A	10	A	10	A
PREFAILLES	GRANDE PLAGES	MER	10	A	10	A	10	A
PREFAILLES	PORT MELEU	MER	10	A	10	A	10	A
SAINT BREVIN LES PINS	PLAGE DE L'ERMITAGE	MER	10	A	10	A	11	A
SAINT BREVIN LES PINS	PLAGE DES POILUS	MER	10	A	10	A	10	B
SAINT BREVIN LES PINS	PLAGE DE L'OCEAN	MER	10	A	10	A	10	A
SAINT BREVIN LES PINS	PLAGE DES ROCHELETS	MER	10	A	10	A	11	C
SAINT BREVIN LES PINS	PLAGE DE LA PIERRE ATTELEE	MER	10	A	10	A	10	A
SAINT BREVIN LES PINS	PLAGE DES PINS	MER	10	A	10	A	10	B
SAINT LYPHARD	ETANG DES BRIERES DU BOURG	douce	10	A	10	A	10	A
SAINT MICHEL CHEF CHEF	LE REDOIS	MER	10	A	10	B	13	B
SAINT MICHEL CHEF CHEF	THARON	MER	10	A	10	A	13	B
SAINT MICHEL CHEF CHEF	GOHAUD	MER	10	B	10	A	11	A
SAINT NAZAIRE	VILLES MARTIN	MER	10	B	10	B	12	B
SAINT NAZAIRE	FACE AV. VINCENT AURIOL	MER	13	C	10	B	10	B
SAINT NAZAIRE	LES JAUNAIS	MER	10	A	10	A	10	A
SAINT NAZAIRE	PORCE	MER	10	A	21	B	21	B
SAINT NAZAIRE	MONSIEUR HULOT SAINT MARC SUR MER	MER	10	A	10	A	11	A
SAINT NAZAIRE	ST MARC SUR MER LA COURANCE	MER	10	A	10	A	12	A
SAINT NAZAIRE	BONNE ANSE	MER	10	A	10	A	10	A
SAINT PHILBERT DE GRANDLIEU	PLAN D'EAU DE LA BASE DE LOISIRS	douce	10	A	10	B	10	A
SAINT VIAUD	PLAN D'EAU - BASE DE LOISIRS	douce	10	B	10	B	11	B
MAINE et LOIRE 49								
ANGERS	LAC DE MAINE	douce	10	B	9	A	10	A
CHAMBELLAY	LA MAYENNE	douce	5	A	7	B	5	B
CHAMPTOCE SUR LOIRE	PLAN D'EAU DE CHAMPTOCE	douce	5	B	7	A	5	A
CHAUMONT D'ANJOU	ETANG DE MALAGUE	douce	6	A	5	A	6	A
CHEFFES SUR SARTHE	LA GRAND MAISON	douce	5	B	6	B	5	B
CHEMILLE	COULVEE	douce	6	B	6	B	5	B
CHOLET	LAC DE RIBOU	douce	5	A	6	A	6	A
COMBREE	PLAN D'EAU DE COMBREE	douce	5	A	7	B	5	A
DAUMERAY	L'ETANG DE DAUMERAY	douce	5	B	6	D		
ECOULFANT	LES SABLIERES	douce	6	A	6	A	7	A
FONTAINE GUERIN	PLAN D'EAU DE FONTAINE-GUERIN	douce	6	B	6	A	6	A
GESTE	ETANG DE LA THEVINIERE	douce	5	B	6	D		
GREZILLE	PLAN D'EAU DE GREZILLE	douce	6	B	6	A	5	A

MAINE et LOIRE 49						
INGRANDES	LE PORT (INGRANDES)	douce	5 A	5 A	4 A	
LA BREILLE LES PINS	PLAN D'EAU DES LOGES	douce	6 A	5 A	6 A	
LE FUILET	PLAN D'EAU DE LA BARBOTINE	douce	5 A	6 B	5 A	
MARIGNE	PLAN D'EAU DE MARIGNE	douce	5 A	5 B	5 A	
MONTILLIERS	PLAN D'EAU DE MONTILLIERS	douce			5 A	
MOULIHERNE	PLAN D'EAU DE MOULIHERNE	douce	5 B	6 B		
NOYANT LA GRAVOYERE	ETANG DE SAINT BLAISE	douce	5 A	6 A	5 A	
POUANCE	ETANG DE SAINT AUBIN	douce	6 B	7 B	5 B	
ROCHEFORT SUR LOIRE	LE LOUET	douce	6 B	6 B	5 B	
SAINT PAUL DU BOIS	PLAN D'EAU DE ST PAUL-DU-BOIS	douce	6 A	5 A	5 A	
SAUMUR	MILLOCHEAU	douce	5 B	5 A	6 A	
VILLEVEQUE	LE PORT (VILLEVEQUE)	douce	5 B	5 B	5 B	
MAYENNE 53						
ARGENTRE	PLAN D'EAU D'ARGENTRE	douce	6 B	5 A	4 B	
BOUERE	PLAN D'EAU DE BOUERE	douce	6 A	5 A	4 B	
LONGUEFUYE	PLAN D'EAU DE LONGUEFUYE	douce	6 A	5 A		
MEZANGERS	LE GUE DE SELLE	douce	6 A	5 A	4 A	
MONTOURTIER	LA FENDERIE	douce	6 A	5 A	4 A	
SAINT DENIS-DU-MAINE	LA CHESNAIE	douce	6 A	6 B	4 B	
SARTHE 72						
ARNAGE	PLAN D'EAU DE LA GEMERIE A ARNAGE	douce	6 A	6 A	5 A	
BRULON	PLAN D'EAU DE BRULON	douce	5 A	5 A	5 A	
CHANTENAY VILLEDIEU	PLAN D'EAU DE CHANTENAY VILLEDIEU	douce	5 B	5 A	5 B	
LA FERTE BERNARD	PLAN D'EAU DE LA FERTE BERNARD	douce	5 A	5 A	5 A	
LA FLECHE	PLAN D'EAU DE LA MONNERIE LA FLECHE	douce	7 A	5 A	5 A	
LAVARE	PLAN D'EAU DE LAVARE	douce	21 A	5 A	5 B	
MAMERS	PLAN D'EAU DE MAMERS	douce	5 A	5 A	5 A	
MANSIGNE	PLAN D'EAU DE MANSIGNE	douce	5 A	5 A	5 B	
MARCON	PLAGE PUBLIQUE DE MARCON	douce	5 A	5 A	5 A	
MARCON	PLAGE CAMPING DE MARCON	douce	5 A	5 A	5 A	
PARIGNE L'EVEQUE	PLAN D'EAU DE PARIGNE L'EVEQUE	douce	5 A	5 A	5 B	
SILLE LE GUILLAUME	LAC DE SILLE LE GUILLAUME	douce	5 A	5 A	5 A	
SPAY	PLAN D'EAU "LE HOUSSAY" A SPAY	douce			5 A	
TUFFE	PLAGE CAMPING DE TUFFE	douce	5 A	5 A	5 B	
TUFFE	GRANDE PLAGE DE TUFFE	douce	5 A	5 B	5 A	
VENDEE 85						
APREMONT	LE LAC	douce	5 A	5 B	5 A	
BARBATRE	L'OCEAN	MER	10 A	20 A	20 A	
BRETIGNOLLES-S/-MER	LES DUNES	MER	10 A	20 A	20 A	
BRETIGNOLLES-S/-MER	LE MARAIS GIRARD	MER	10 A	20 A	20 A	
BRETIGNOLLES-S/-MER	PLAN D'EAU DE LA NORMANDELIERE	MER	10 B	20 A	20 A	
BRETIGNOLLES-S/-MER	LA NORMANDELIERE	MER	10 A	20 A	20 A	
BRETIGNOLLES-S/-MER	LA SAUZAIE	MER	10 A	20 A	20 A	
BRETIGNOLLES-S/-MER	LE PETIT PONT	MER	10 A	20 A	20 A	
BRETIGNOLLES-S/-MER	LA PAREE	MER	10 B	21 B	20 A	
CHANTONNAY	L'ANGLE GUIGNARD	douce	5 B	5 A	5 A	

VENDEE 85							
CHATEAU-D'OLONNE	LE TANCHET	MER	10	A	20	A	20 A
JARD-S/-MER	LA MINE	MER	10	A	20	A	20 A
JARD-S/-MER	PE DU CANON (LE PORT)	MER	10	A	20	A	20 A
JARD-S/-MER	BOISVINET	MER	10	A	20	A	20 A
LA BARRE-DE-MONTS	FROMENTINE	MER	10	A	20	A	20 A
LA BARRE-DE-MONTS	LA GRANDE COTE	MER	10	A	20	A	20 A
LA FAUTE-S/-MER	POINTE D'ARCAY	MER	10	A	19	B	20 A
LA FAUTE-S/-MER	GRANDE PLAGE	MER	10	A	19	A	20 A
LA GUERINIERE	LE FIER	MER	10	A	20	A	20 A
LA GUERINIERE	LA COURT	MER	10	A	20	A	20 A
LA TRANCHE-S/-MER	SAINTE ANNE	MER	10	B	19	A	20 A
LA TRANCHE-S/-MER	GRANDE PLAGE	MER	10	A	19	A	20 A
LA TRANCHE-S/-MER	LES GENERELLES	MER	10	A	19	A	20 A
LA TRANCHE-S/-MER	LA GRIERE	MER	10	A	19	A	20 A
LA TRANCHE-S/-MER	LE PHARE	MER	10	A	19	A	20 A
LA TRANCHE-S/-MER	LA TERRIERE	MER	10	A	19	A	20 A
L'AIGUILLON-S/-MER	POINTE DE L'AIGUILLON	MER	10	A	19	A	9 A
L'AIGUILLON-S/-MER	PLAN D'EAU DE L'AIGUILLON	MER	10	A	19	A	20 A
L'EPINE	LA BOSSE	MER	10	A	20	A	20 A
L'EPINE	LA CABANE	MER	10	A	20	A	20 A
LES SABLES-D'OLONNE	GRANDE PLAGE PALAIS DE JUSTICE	MER	10	B	20	A	20 A
LES SABLES-D'OLONNE	GRANDE PLAGE HORLOGE	MER	10	B	20	A	20 A
LES SABLES-D'OLONNE	LA PARACOU (LA CHAUME)	MER	10	B	20	A	20 A
LES SABLES-D'OLONNE	BAIGNADE D'OMBRET (LA CHAUME)	MER	10	A	18	A	18 A
L'ILE-D'YEU	KER CHALON GAUCHE	MER	10	A	16	A	20 B
L'ILE-D'YEU	LES SABIAS	MER	10	A	17	A	20 A
L'ILE-D'YEU	LES BOSSILLES	MER	11	A	14	A	20 B
L'ILE-D'YEU	LES SAPINS	MER	10	A	16	A	20 A
L'ILE-D'YEU	KER CHALON DROIT	MER	10	A	16	A	20 A
L'ILE-D'YEU	LES VIEILLES	MER	10	A	16	A	20 A
L'ILE-D'YEU	LE MARAIS SALE	MER	10	A	17	A	20 A
LONGEVILLE-S/-MER	LE PETIT ROCHER	MER	10	A	19	A	20 A
LONGEVILLE-S/-MER	LES CONCHES	MER	10	A	19	A	20 A
MERVENT	LES VALLEES	douce	5	A	5	A	5 A
MESNARD-LA-BAROTIERE	LA TRICHERIE	douce	5	A	5	A	5 B
NOIRMOUTIER-EN-L'ILE	LUZERONDE	MER	10	A	20	A	20 A
NOIRMOUTIER-EN-L'ILE	FORT LARRON	MER	10	A	20	A	20 A
NOIRMOUTIER-EN-L'ILE	LES DAMES	MER	10	A	20	A	20 A
NOIRMOUTIER-EN-L'ILE	LES SABLEAUX	MER	10	A	20	A	20 A
NOIRMOUTIER-EN-L'ILE	LA LINIERE	MER	10	B	20	A	20 A
NOIRMOUTIER-EN-L'ILE	LE GRAND VIEIL (MARDI GRAS)	MER	10	A	20	A	20 A
NOIRMOUTIER-EN-L'ILE	LA CLERE	MER	10	A	20	A	20 A
NOTRE-DAME-DE-MONTS	LA BRAIE (PAREE CHALON)	MER	10	A	20	A	20 A
NOTRE-DAME-DE-MONTS	GRANDE PLAGE	MER	10	B	20	A	20 A
OLONNE-S/-MER	SAUVETERRE	MER	10	A	20	A	20 A
OLONNE-S/-MER	LES GRANGES	MER	10	A	20	A	20 A
POUZAUGES	L'ESPERANCE	douce	5	A	5	A	5 B

VENDEE 85							
SAINT-GILLES-CROIX-DE-VIE	GRANDE PLAGE MARINES	MER	10	A	20	B	20 A
SAINT-GILLES-CROIX-DE-VIE	BOISVINET	MER	20	A	20	B	20 B
SAINT-GILLES-CROIX-DE-VIE	GRANDE PLAGE PATERNE	MER	10	A	20	B	20 A
SAINT-GILLES-CROIX-DE-VIE	GRANDE PLAGE ROCHEBONNE	MER	10	A	20	B	20 A
SAINT-HILAIRE-DE-RIEZ	LES PINEAUX	MER	10	A	20	A	20 A
SAINT-HILAIRE-DE-RIEZ	LA PAREE PRENEAU	MER	10	A	20	A	20 A
SAINT-HILAIRE-DE-RIEZ	LES DEMOISELLES	MER	10	B	20	A	20 A
SAINT-HILAIRE-DE-RIEZ	SION	MER	10	B	20	A	20 B
SAINT-HILAIRE-DE-RIEZ	LES BUSSOLERIES	MER	10	A	20	A	20 A
SAINT-HILAIRE-DE-RIEZ	PLAGE DES 60 BORNES	MER	10	B	20	A	20 A
SAINT-HILAIRE-DE-RIEZ	LES MOUETTES	MER	10	A	20	A	20 A
SAINT-JEAN-DE-MONTS	GRANDE PLAGE LE GOLF	MER	10	A	20	A	20 A
SAINT-JEAN-DE-MONTS	LA PAREE DU JONC	MER	10	B	20	A	20 A
SAINT-JEAN-DE-MONTS	GRANDE PLAGE PALAIS CONGRES	MER	10	B	20	A	20 A
SAINT-VINCENT-S/-JARD	LE GOULET	MER	10	A	20	A	20 A
SAINT-VINCENT-S/-JARD	PLAGE CLEMENCEAU	MER	10	A	20	A	20 A
TALMONT-ST-HILAIRE	LE VEILLON	MER	10	A	20	A	20 A
XANTON-CHASSENON	LAC D'ALBERT	douce	5	A	5	A	5 B

REGION PICARDIE						
Commune	Point de prélèvement	type d'eau	2002	2003	2004	
 AISNE 02						
CHAMOUILLE	PLAN D'EAU DE L'AILLETTE	douce	7 A	6 B	6 A	
CIRY SALSOGNE	EURO LOISIRS	douce	2 A	3 A	3 A	
FERE EN TARDENOIS	ZONE DE LOISIRS	douce		4 B	4 B	
MONAMPTEUIL	LAC DE MONAMPTEUIL	douce	5 A	4 A	3 A	
SAINT QUENTIN	ETANG D'ISLE	douce			6 B	
TERGNIER	LA FRETTE	douce	8 A	6 A	6 A	
TRELOU SUR MARNE	BAIGNADE DE TRELOU SUR MARNE	douce	5 A	3 A	3 A	
 OISE 60						
BEAUVAIS	BEAUVAIS-PLAN D'EAU DU CANADA PETIT BAIN	douce	7 B	5 A	7 A	
BEAUVAIS	BEAUVAIS-PLAN D'EAU DU CANADA MILIEU DE BAIGNADE	douce	7 B	5 A	7 A	
LONGUEIL-SAINTE-MARIE	BASE NAUTIQUE LONGUEIL	douce	5 A	5 A		
PIMPRESZ	BASE NAUTIQUE - PICARDIE-LOISIRS-DETENTE	douce	7 A	7 A	8 A	
SAINT-LEU-D'ESSERENT	BASE NAUTIQUE -ST LEU- GRAND BAIN	douce	9 A	9 B	9 B	
SAINT-LEU-D'ESSERENT	BASE NAUTIQUE -ST LEU- PETIT BAIN	douce	9 A	9 B	9 B	
 SOMME 80						
AULT	BOIS DE CISE	MER	10 A	10 A	10 A	
AULT	ONIVAL	MER	10 A	10 A	10 A	
AULT	PLAGE DE LA VILLE DE AULT	MER	10 A	10 A	10 A	
CAYEUX SUR MER	PLAGE DE LA VILLE DE CAYEUX SUR MER	MER	10 A	10 A	10 A	
CROTOY (LE)	CABINE DE SAUVETAGE	MER	10 B	10 B	9 B	
FORT-MAHON-PLAGE	PLAGE SURVEILLEE DE FORT-MAHON	MER	10 B	10 A	10 A	
MERS-LES-BAINS	PLAGE SURVEILLEE DE MERS LES BAINS	MER	10 B	10 B	10 A	
QUEND	PLAGE SURVEILLEE DE QUEND	MER	10 A	10 B	10 B	
WOIGNARUE	PLAGE SURVEILLEE DE WOIGNARUE	MER	10 A	10 A	10 A	

REGION POITOU CHARENTES						
Commune	Point de prélèvement	type d'eau	2002	2003	2004	
CHARENTE 16						
AUBETERRE SUR DRONNE	BAIGNADE MUNICIPALE	douce	7 B	7 B	7 B	
BARBEZIEUX SAINT HILAIRE	SAINT SEURIN	douce	5 A	4 B	5 A	
BROSSAC	ETANG VALLIER	douce	5 B	6 B	5 A	
CHATEAUNEUF SUR CHARENTE	BAIN DES DAMES	douce	5 A	6 B	5 A	
CONDAC	REJALLANT	douce	5 B	6 B	5 B	
ECURAS	VILLAGE LE CHAT	douce	9 A	8 A	8 A	
ETAGNAC	LA FECULERIE	douce	7 A	5 B	5 A	
GOURS (LES)	BAIGNADE DE POINT FOLLE	douce	6 B	6 A	7 A	
MARSAC	CENTRE DE LOISIRS	douce	5 B	6 B	5 B	
PRESSIGNAC	LA GUERLIE	douce	6 A	6 A	5 A	
SAINT YRIEIX SUR CHARENTE	LA GRANDE PRAIRIE	douce	9 B	9 B	12 C	
VARS	LE PORTAL	douce	6 B	7 B	6 B	
VILLEFAGNAN	LES TROIS FONTAINES	douce	5 A	5 A	5 B	
VINDELLE	LES PETITS ESSARDS	douce			6 A	
CHARENTE MARITIME 17						
ANGOULINS	LA PLATERRE (FACE AU VIVIER)	MER	11 A	12 B	12 B	
ANGOULINS	PLAGE DU LOIRON	MER			6 B	
ARCES	FLEURS DES CHAMPS	douce	5 A	5 A	5 B	
ARS-EN-RE	LA GRANGE (FACE A L'ACCES CENTRAL)	MER	12 A	12 A	8 B	
AYTRE	LE PLATIN SUD (FACE AU CAMPING)	MER	14 C	20 C	20 B	
AYTRE	LE PLATIN NORD (FACE AUX ESCALIERS)	MER	12 B	12 B	12 B	
CHATELAILLON	LES BOUCHOLEURS (MILIEU DE LA PLAGE)	MER	12 B	12 A	12 B	
CHATELAILLON	LA PLAGE NORD (FACE AU 72 BD. DE LA MER)	MER	12 B	12 B	7 B	
CHATELAILLON	LA PLAGE SUD (FACE A LA PERGOLA)	MER	12 B	12 A	12 B	
CHATELAILLON	PLAGE DU CASINO (FACE A L'ACCES)	MER	12 B	12 A	12 B	
CHATELAILLON	PLAGE (FACE A LA RUE DU DR FATIN)	MER			6 B	
DOLUS-D'OLERON	LA REMIGEASSE LA PERROCHE (PARKING REMIGEASSE)	MER	12 A	12 A	12 A	
DOLUS-D'OLERON	VERT-BOIS (FACE AU CHEMIN D'ACCES)	MER	12 A	12 A	12 A	
FOURAS	L'ESPERANCE (FACE A LA VILLA L'ESTRELLA)	MER	11 B	12 B	13 C	
FOURAS	LA PLAGE OUEST (FACE AU CAFE D'ETE)	MER	7 A	7 A	5 A	
FOURAS	LA COUE (FACE A L'ACCES)	MER	13 C	12 C	20 B	
FOURAS	LA PLAGE NORD (FACE A L'AVENUE DE PUTIER)	MER	14 C	13 C	20 B	
FOURAS	LA VIERGE (MILIEU DE LA PLAGE)	MER	13 C	12 A	12 B	
FOURAS	GRANDE RETENUE (PLAGE OUEST)	MER			6 A	
ILE-D'AIX	LA PLAGE OUEST (MILIEU DE LA PLAGE)	MER	6 A	8 A	8 A	
ILE-D'AIX	L'ANSE DE LA CROIX (MILIEU DE LA PLAGE)	MER	12 A	12 A	9 A	
ILE-D'AIX	L'ANSE DU SAILLANT	MER	6 A	6 A	8 A	
ILE-D'AIX	BEBE PLAGE (MILIEU DE LA PLAGE)	MER	11 A	8 A	8 A	
JONZAC	BAIGNADES LES PRES DES ROCHES	douce	5 A	5 A	5 A	
JONZAC	BAIGNADE HEURTEBISE	douce	5 A	5 B	4 A	
LA BREE-LES-BAINS	PLAGE (AU DROIT DE LA RUE DE LA PLAGE)	MER	12 B	12 B	12 B	
LA COUARDE-SUR-MER	PLAGE DE PEU-BERNARD (FACE AU CHEMIN D'ACCES)	MER	12 A	12 A	9 C	
LA COUARDE-SUR-MER	LA PLAGE (FACE A L'AVENUE DE PEU RAGOT)	MER	12 B	12 B	8 B	
LA FLOTTE-EN-RE	L'ARNERAULT (MILIEU DE LA PLAGE)	MER	12 B	12 A	12 A	

CHARENTE MARITIME 17						
LA ROCHELLE	LES MINIMES (MILIEU DE LA PLAGES)	MER	12 A	12 A	12 A	
LA ROCHELLE	CHEF DE BAIE (FACE AU CHEMIN D'ACCES)	MER	12 A	12 A	12 A	
LA ROCHELLE	LA CONCURRENCE (MILIEU DE LA PLAGES)	MER	12 B	12 B	12 B	
LA TREMBLADE	LA COTE SAUVAGE (LA BOUVERIE)	MER	5 A	6 A	6 A	
LA TREMBLADE	LA COUBRE	MER	5 A	6 A	6 A	
LA TREMBLADE	LA CEPE (FACE A LA VILLA EMBLEVILLE)	MER	13 B	12 B	12 B	
LA TREMBLADE	MUS DE LOUP (FACE AU CHEMIN D'ACCES)	MER	12 B	13 B	12 A	
LA TREMBLADE	L'EMBEILLIE-GALON D'OR	MER	12 A	12 A	8 A	
LA TREMBLADE	LA POINTE ESPAGNOLE	MER	5 A	6 A	6 A	
LE BOIS-PLAGE-EN-RE	LES GROS JONCS (FACE AU CHEMIN D'ACCES)	MER	12 A	12 A	8 A	
LE BOIS-PLAGE-EN-RE	LES GOLLANDIERES (FACE AUX ESCALIERS)	MER	12 A	12 A	9 A	
LE BOIS-PLAGE-EN-RE	PLAGE DU PETIT SERGENT	MER			7 B	
LE CHATEAU-D'OLERON	LA PLAGES (FACE AU CASINO)	MER	12 A	12 A	12 A	
LE CHATEAU-D'OLERON	PLAN D'EAU AMENAGE	MER	8 B	10 A	10 B	
LE GRAND-VILLAGE	PLAGE DE LA GIRAUDIERE (FACE A L'ACCES)	MER	12 A	12 A	8 A	
LES MATHES	LA PALMYRE (FACE AU PARKING)	MER	12 A	6 A	6 A	
LES MATHES	PLAGE DES PINS DU CORDOUAN	MER			8 A	
LES PORTES-EN-RE	LA LOGE (FACE A L'ACCES)	MER	12 A	12 A	6 B	
LES PORTES-EN-RE	LA PATACHE	MER			6 A	
L'HOUMEAU	LA PLAGES (FACE A LA ROUTE BASSE)	MER	5 D	6 A	10 B	
LOIX	LE GROUIN (FACE AU PARKING SUD DE LA POINTE)	MER	12 A	12 A	8 A	
LOIX	PAS DES GAUDINS (FACE AU CHEMIN D'ACCES)	MER	12 A	12 A	8 A	
MARENNES	LA PLAGES (FACE AU CHEMIN D'ACCES)	MER	12 A	12 A	12 A	
MESCHERS-SUR-GIRONDE	SUZAC (FACE A L'ACCES NORD)	MER	12 A	12 A	12 A	
MESCHERS-SUR-GIRONDE	LES VERGNES (FACE A L'ACCES NORD)	MER	12 A	12 A	12 A	
MESCHERS-SUR-GIRONDE	LES NONNES (FACE A L'ACCES CENTRAL)	MER	17 A	20 A	12 A	
MESCHERS-SUR-GIRONDE	PLAGE DE L'ARNECHE	MER			6 B	
MONTENDRE	BAIGNADE LAC BARON DESQUEYROUX	douce	5 B	5 B	5 B	
MONTGUYON	BEAU VALLON	douce	5 A	5 A	5 A	
PORT-DES-BARQUES	LA PLAGES NORD (FACE AU PARKING MUNICIPAL)	MER	13 B	12 B	11 B	
PORT-DES-BARQUES	LA PLAGES SUD (DANS LA RETENUE)	MER	12 B	12 A	11 A	
RIVEDOUX-PLAGE	LA PLAGES SUD (FACE A LA REDOUTE)	MER	12 A	12 A	6 A	
RIVEDOUX-PLAGE	LA PLAGES NORD (FACE AU PANNEAU RIVEDOUX)	MER	12 B	12 B	12 A	
RIVEDOUX-PLAGE	PLAGE SUD - LA CHAUSSEE	MER			6 A	
ROYAN	FONCILLON	MER	12 B	12 B	12 A	
ROYAN	LE CHAY (MILIEU DE LA PLAGES)	MER	12 A	12 A	7 A	
ROYAN	PONTAILLAC (FACE AU CASINO)	MER	12 B	12 A	12 A	
ROYAN	LE PIGEONNIER (MILIEU DE LA PLAGES)	MER	12 A	12 A	12 A	
ROYAN	LA GRANDE CONCHE (POINT NORD,FACE AV. E.ZOLA)	MER	12 C	20 A	12 A	
SAINT-CLEMENT-DES-BALEINES	LA CONCHE DES BALEINES (FACE CENTRE HIPPIQUE)	MER	12 A	12 A	6 A	
SAINT-CLEMENT-DES-BALEINES	PLAGE DE COUNY	MER			6 A	
SAINT-DENIS-D'OLERON	LES HUTTES ET LES SEULIERES (FACE AU PARKING)	MER	12 A	12 A	9 A	
SAINT-DENIS-D'OLERON	L'ANCIEN PORT - LA BOIRIE (FACE AU PARKING)	MER	12 A	12 A	9 B	
SAINTE-GEMME	LE GRAND BLEU	douce	5 B	5 A	5 A	
SAINTE-GEMME	CAMPING ET PLAN D'EAU DU LAC DE CADEUIL	douce			5 B	
SAINTE-MARIE-DE-RE	BASSE BENAIE (FACE AU CAMPING MUNICIPAL)	MER	12 A	6 A	6 B	
SAINTE-MARIE-DE-RE	LA SALEE (A DROITE DU BRISE VAGUE)	MER	12 B	12 A	11 A	
SAINTE-MARIE-DE-RE	PLAGE DES GRENETTES	MER			6 A	
SAINT-GEORGES-DE-DIDONNE	LA CONCHE (POINT NORD,FACE AU CAFE DES BAINS)	MER	12 A	12 A	12 A	
SAINT-GEORGES-DE-DIDONNE	LA CONCHE (POINT SUD,FACE AU CAMPING C.G.U)	MER	12 A	12 A	12 A	
SAINT-GEORGES-DE-DIDONNE	VALLIERES(GRANDE CONCHE, FACE AV.DES AMAZ)	MER	12 A	12 A	12 B	

CHARENTE MARITIME 17						
SAINT-GEORGES-D'OLERON	LA CONCHE MADAME (FACE AU CHEMIN D'ACCES)	MER	12 B	12 B	12 A	
SAINT-GEORGES-D'OLERON	LE DOUHET (FACE AU CHEMIN D'ACCES)	MER	12 A	12 A	8 A	
SAINT-GEORGES-D'OLERON	BOYARDVILLE (FACE AU CHEMIN D'ACCES)	MER	12 A	12 A	8 B	
SAINT-GEORGES-D'OLERON	CHAUCRE (FACE AU CHEMIN D'ACCES)	MER	12 A	12 A	8 B	
SAINT-GEORGES-D'OLERON	PLAGE DES SAUMONARDS	MER			9 A	
SAINT-MARTIN-DE-RE	LA CIBLE (MILIEU DE LA PLAGE)	MER	10 B	12 A	12 A	
SAINT-PALAIS-SUR-MER	LA CONCHE (MILIEU DE LA PLAGE)	MER	12 B	12 A	12 A	
SAINT-PALAIS-SUR-MER	LA GRANDE COTE (A 100 M DU ROCHER)	MER	13 C	12 A	12 A	
SAINT-PALAIS-SUR-MER	LE PLATIN (FACE A L'ALLEE DE LA FREGATE)	MER	12 A	12 A	12 A	
SAINT-PIERRE-D'OLERON	LA CONCHE MATHA (FACE AU CHEMIN D'ACCES)	MER	12 A	12 A	9 B	
SAINT-TROJAN-LES-BAINS	LA GRANDE PLAGE (FACE A L'ACCES PRINCIPAL)	MER	12 A	12 A	8 A	
SAINT-TROJAN-LES-BAINS	LA PETITE PLAGE (ENTRE PLAGE ET PLONGEOIR)	MER	12 A	12 A	10 A	
SAINT-TROJAN-LES-BAINS	GATSEAU (FACE A L'ACCES)	MER	12 A	12 A	10 A	
THORS	BAIGNADE AMENAGEE	douce	5 B	5 B	5 A	
TRIZAY	LAC DE TRIZAY	douce	5 B	5 A	5 B	
VAUX-SUR-MER	NAUZAN (MILIEU DE LA PLAGE)	MER	12 B	12 A	12 A	
DEUX SEVRES 79						
CELLES-SUR-BELLE	PLAN D'EAU LAMBON	douce	5 A	5 B	5 B	
CHERVEUX	PLAN D'EAU DE CHERVEUX	douce	5 B	5 B	7 B	
VERRUYES	PLAN D'EAU DE VERRUYES	douce	5 B	5 A	5 A	
VIENNE 86						
ADRIERS	ADRIERS - PLAN D'EAU CHEZ TONY	douce	5 B	5 B	5 B	
ARCHIGNY	ARCHIGNY - PLAN D'EAU COMMUNAL	douce	5 A	5 B	5 A	
AVAILLES LIMOUZINE	AVAILLES LIMOUZINE - CAMPING (LA VIENNE)	douce	5 B	5 B	5 B	
AYRON	AYRON - PLAN D'EAU DE FLEIX (VENDELOGNE)	douce	5 B	5 B	6 A	
BONNEUIL MATOURS	BONNEUIL MATOURS - PARC DE CREMEAUX (LA VIENNE)	douce	5 B	5 B	5 B	
CHATEAU GARNIER	CHATEAU GARNIER - ETANG COMMUNAL	douce	5 B	5 B	5 B	
LA BUSSIERE	LA BUSSIERE - LA BERTHOLIERE (LA GARTEMPE)	douce	5 B	5 B	5 B	
LA PUYE	LA PUYE - PLAN D'EAU COMMUNAL	douce	5 B	5 A	5 A	
LA ROCHE POSAY	LA ROCHE-POSAY (BAIGNADE SUR LA CREUSE)	douce	5 B	5 B	5 B	
LUSIGNAN	LUSIGNAN - CAMPING (LA VONNE)	douce	5 B	7 C	5 B	
VIENNE 86						
MONCONTOUR	MONCONTOUR - PLAN D'EAU DU GRAND MAGNE (LA DIVE)	douce	5 B	5 A	5 A	
MOUSSAC SUR VIENNE	MOUSSAC - CAMPING (LA VIENNE)	douce	5 B	5 B	5 B	
PAYRE	PAYRE - LES ILES DE PAYRE (LA DIVE DE COUHE)	douce	5 A	5 A	5 B	
QUEAUX	QUEAUX - CAMPING (LA VIENNE)	douce	5 B	5 B	5 B	
SANXAY	SANXAY - CAMPING (LA VONNE)	douce	5 A	5 A	5 A	
ST CYR	ST CYR - PARC DE LOISIRS (ETANG)	douce	5 A	5 A	5 A	
ST MACOUX	ST MACOUX - PLAN D'EAU COMMUNAL DU MARAIS	douce	5 A	5 B	5 A	
ST MARTIN L'ARS	ST MARTIN L'ARS - PLAN D'EAU COMMUNAL (LE CLAIN)	douce	5 B	5 B	5 B	
ST PIERRE DE MAILLE	ST PIERRE DE MAILLE - CHATEAU DE PUYGIRAULT (L'ANGLIN)	douce	5 B	5 B	5 B	
ST SAUVEUR	ST SAUVEUR - LES PETITES MINAUDIERES	douce	5 A	5 A	5 A	
ST SECONDIN	ST SECONDIN - CAMPING LE SERBON (ETANG)	douce	5 A	5 A	5 A	
VALDIVIENNE	VALDIVIENNE - MORTHEMER (ETANG /LA DIVE)	douce	5 C	5 A	5 B	

REGION PROVENCE ALPES COTE D'AZUR						
Commune	Point de prélèvement	type d'eau	2002	2003	2004	
ALPES de HAUTE PROVENCE 04						
ALLOS	PLAN D'EAU	douce	5 A	5 A	5 A	
BEYNES	CAMPING LA CELESTINE	douce	5 A	6 A	5 A	
CASTELLANE	PLAGE DU CHEIRON	douce	5 A	5 A	5 A	
DIGNE LES BAINS	PLAN D'EAU DES FERREOLS	douce	5 A	6 A	6 A	
ENTREVAUX	CAMPING DU BREC	douce	5 B	5 A	5 A	
ESPARRON DE VERDON	PREMIERE ANSE APRES BASE NAUTIQUE	douce	5 A	6 A	5 A	
ESPARRON DE VERDON	BOUT DU CHEMIN DES TUILIERES	douce	5 A	6 A	5 A	
ESPARRON DE VERDON	2 EME ANSE APRES LA BASE NAUTIQUE	douce	5 A	6 B	5 A	
JAUSIERS	PLAN D'EAU AMENAGE	douce	5 A	5 A	5 A	
LE LAUZET-UBAYE	PLAN D'EAU DU VILLAGE	douce	5 A	5 A	5 A	
MANOSQUE	PLAN D'EAU DES VANNADES	douce	5 B	6 A	5 B	
MOUSTIERS-SAINTE-MARIE	LAC DE MOUSTIERS	douce	5 B	6 A	5 A	
MOUSTIERS-SAINTE-MARIE	PONT DU GALETAS	douce	5 B	6 B	5 A	
MOUSTIERS-SAINTE-MARIE	SAINT SATURNIN (EMBOUCHURE DE LA MAIRE)	douce	5 B	6 B	6 C	
MOUSTIERS-SAINTE-MARIE	LA CADENO	douce			5 A	
Oraison	PLAN D'EAU DES BUISSONNADES	douce	5 A	6 A	5 A	
ROUGON	PONT DE CARAJUAN	douce	4 B	5 D		
ROUGON	DEBUT DU CHEMIN MARTEL	douce	4 B	5 C		
SAINT-ANDRE-LES-ALPES	PLAN DU LAC DE CASTILLON	douce	5 A	5 A	5 A	
SAINTE-CROIX-DE-VERDON	BAIE DE LA SAUNA	douce	5 B	6 A	5 A	
SAINTE-CROIX-DE-VERDON	PLAGE DU VILLAGE	douce	5 B	6 A	5 A	
SAINTE-CROIX-DE-VERDON	PLAGE FACE AUX TENNIS	douce	5 B	6 A	5 A	
SAINT-JULIEN-DU-VERDON	BASE NAUTIQUE	douce	5 A	5 B	5 A	
SAINT-VINCENT LES FORTS	CAMPING MUNICIPAL	douce	5 A	5 A	5 A	
SISTERON	PLAN D'EAU DES MARRES	douce	5 A	6 A	6 A	
HAUTES ALPES 05						
ARGENTIERE LA BESSEE (L')	CAMPING MUNICIPAL LES ECRINS	douce	5 A	5 B	4 B	
CHATEAUNEUF DE CHABRE	LES GORGES DE LA MEOUGE	douce	5 B	5 B	4 B	
CHORGES	BAIE ST MICHEL	douce	5 A	5 A	4 B	
CHORGES	BAIE DE CHANTELOUBE	douce	5 A	5 A	4 A	
CHORGES	M.G.E.T.	douce	5 A	5 A	4 B	
CROTS	CHANTERENNE	douce	5 B	5 A	4 A	
CROTS	LES EAUX DOUCES	douce	5 A	5 A	4 B	
EMBRUN	PLAN D'EAU PLAGE	douce	5 B	5 B	4 A	
EMBRUN	PLAGE SUD EMBRUN	douce	5 A	5 A	4 A	
EYGLIERS	PLAN D'EAU DES ISCLES - COTE ROUTE NATIONALE	douce	5 A	5 A	4 A	
EYGLIERS	PLAGE PLAN D'EAU DES ISCLES - COTE DURANCE	douce	5 B	5 A	4 A	
FREISSINOISE (LA)	LAC PELLEAUTIER	douce	5 A	5 A	4 B	
PRUNIERES	LE NAUTIC	douce	5 A	5 B	4 B	
PRUNIERES	ROUSTOURIAS	douce	5 A	5 A	4 A	
RIBIERS	CHAMPBEAU	douce	4 A	4 A	4 A	
ROCHE DE RAME (LA)	PLAGE DU LAC DE LA ROCHE DE RAME	douce	5 A	5 A	4 A	
ROCHEBRUNE	1" LAC	douce	5 A	5 A	4 B	
ROCHEBRUNE	2" LAC	douce	5 A	5 A	4 B	
ROSANS	PLAN D'EAU DU PIGEROLLES	douce	4 B	5 A	4 B	

HAUTES ALPES 05						
ROUSSET	BAIE DES LIONNETS PLAGE VIEUX BOIS	douce	5	A	5 B	4 B
SAINT BONNET EN CHAMPSAUR	PLAN D'EAU DU CHAMPSAUR	douce	5	A	5 A	4 B
SAINT GENIS	DU RIOU	douce	5	A	5 A	4 A
SALLE LES ALPES (LA)	PLAN D'EAU DU PONTILLAS	douce	5	A	5 A	4 B
SAUZE (LE)	PORT SAINT PIERRE (PLAGE)	douce	5	A	5 A	4 A
SAVINES LE LAC	LES EYGOIRES	douce	5	A	5 B	4 A
SAVINES LE LAC	G.C.U.	douce	5	A	5 B	4 B
SAVINES LE LAC	COMBETTE	douce	5	A	5 A	4 B
SAVINES LE LAC	ADOLESCENTS C.C.A.S.	douce	5	A	5 B	4 A
SAVINES LE LAC	C.P.A.S.	douce	5	A	5 A	4 B
SERRES	PLAN D'EAU DE LA GERMANETTE	douce	5	A	5 A	4 A
VEYNES	PLAN D'EAU DE VEYNES	douce	5	A	5 A	4 B
ALPES MARITIMES 06						
ANTIBES	JUAN LES PINS LE PROVENCE	MER	21	A	21 A	21 A
ANTIBES	RAYON	MER	22	B	21 A	21 A
ANTIBES	FORT CARRE	MER	21	B	21 A	21 A
ANTIBES	JUAN LES PINS ARMORIAL	MER	21	A	21 B	21 A
ANTIBES	LA GODILLE	MER	21	B	21 A	21 A
ANTIBES	LA GRAVETTE	MER	22	B	21 A	21 A
ANTIBES	PORT GALLICE	MER	21	B	21 A	21 A
ANTIBES	LA SALIS	MER	21	B	21 B	21 B
ANTIBES	LIMITE DE COMMUNE EST	MER	21	A	21 A	21 A
ANTIBES	SABLETTES	MER	21	A	21 A	21 A
ANTIBES	SIESTA	MER	21	A	21 A	21 A
ANTIBES	HOLLYWOOD	MER	21	B	21 A	20 B
ANTIBES	NEPTUNE	MER	22	A	21 A	21 A
ANTIBES	VOILE BLANCHE	MER	22	A	21 A	21 A
ANTIBES	HOTEL BELLES RIVES	MER	22	A	21 A	21 A
ANTIBES	FONTONNE OUEST	MER	21	B	21 A	21 A
ANTIBES	LIMITE COMMUNE OUEST	MER	21	B	21 A	21 B
ANTIBES	JUAN LES PINS LE BRETAGNE	MER	21	A	21 A	21 A
ANTIBES	BONNE AUBERGE	MER	21	A	21 A	21 A
ANTIBES	LA GAROUBE	MER	21	B	21 A	21 A
ANTIBES	FONTONNE EST	MER	21	B	21 A	21 A
ANTIBES	LE PONTEIL	MER	22	B	21 A	21 A
ANTIBES	CAP D'ANTIBES	MER	21	A	22 A	21 A
BEAULIEU-SUR-MER	FOURMIS	MER	21	A	22 B	21 A
BEAULIEU-SUR-MER	PETITE AFRIQUE EST	MER	21	A	21 A	21 A
BEAULIEU-SUR-MER	PETITE AFRIQUE	MER	21	A	21 A	21 A
CAGNES-SUR-MER	LE GRAND LARGE	MER	20	B	22 B	22 B
CAGNES-SUR-MER	LE GALION	MER	20	A	21 A	21 A
CAGNES-SUR-MER	LE MOGADOR	MER	20	A	21 A	21 A
CAGNES-SUR-MER	HOTEL DE LA SERRE	MER	20	A	21 A	21 A
CAGNES-SUR-MER	HIPPODROME	MER	20	A	21 A	21 A
CAGNES-SUR-MER	ENTREE DU PORT	MER	20	A	21 A	21 A
CAGNES-SUR-MER	TONNEAU	MER	20	B	21 A	24 C
CAGNES-SUR-MER	DU PORT	MER	20	A	21 A	21 A
CAGNES-SUR-MER	FACE EGLISE	MER	20	B	21 A	21 B
CAGNES-SUR-MER	NEPTUNE	MER	21	B	21 B	22 B

ALPES MARITIMES 06							
CANNES	GAZAGNAIRE	MER	21	B	21	A	22 A
CANNES	BIJOU	MER	21	A	21	A	22 A
CANNES	CHANTIERS NAVALS	MER	21	A	21	B	22 A
CANNES	ILE STE MARGUERITE OUEST	MER	21	A	21	A	22 A
CANNES	SUD AVIATION	MER	21	A	22	A	22 A
CANNES	GRAND HOTEL	MER	21	A	21	A	22 A
CANNES	CARLTON	MER	21	A	21	A	22 A
CANNES	GARE MARCHANDISES	MER	21	B	21	B	22 A
CANNES	MOURE ROUGE	MER	22	B	21	A	22 A
CANNES	FONT DE VEYRE	MER	21	A	21	A	22 A
CANNES	ST GEORGES	MER	21	A	21	A	22 B
CANNES	ILE STE MARGUERITE EST	MER	21	A	21	A	22 A
CANNES	ROCHERS DE LA BOCCA	MER	21	A	21	A	22 A
CANNES	DU TROU	MER	21	A	21	A	22 A
CANNES	RIOU	MER	21	A	21	A	22 B
CANNES	GABRES	MER	22	B	23	C	22 B
CANNES	MIDI	MER	21	B	21	A	22 A
CANNES	NOUVEAU PALAIS	MER	21	B	21	A	22 B
CAP D'AIL	MARQUET	MER	21	B	21	A	20 A
CAP D'AIL	PISSARELLES	MER	21	A	21	A	20 A
CAP D'AIL	MALA	MER	21	B	21	A	20 A
EZE	COTE PORT SILVA MARIS	MER	21	A	21	A	21 A
EZE	EZE EST	MER	21	A	21	A	21 A
EZE	MARCO POLO	MER	21	A	21	A	21 A
EZE	EST SILVA MARIS	MER	21	A	22	A	21 A
EZE	EZE	MER	21	A	21	A	21 A
MANDELIEU-LA-NAPOULE	LA RAGUETTE	MER	22	B	21	A	21 A
MANDELIEU-LA-NAPOULE	SABLE D'OR	MER	21	B	21	A	21 A
MANDELIEU-LA-NAPOULE	DAUPHINS	MER	21	B	21	A	21 A
MANDELIEU-LA-NAPOULE	CHATEAU	MER	21	B	21	A	21 B
MANDELIEU-LA-NAPOULE	LA RAGUE	MER	21	B	21	A	21 A
MANDELIEU-LA-NAPOULE	ROBINSON	MER	21	B	21	A	21 A
MANDELIEU-LA-NAPOULE	FUON MARINA	MER	21	A	21	A	22 A
MENTON	BORRIGO	MER	21	A	21	A	20 A
MENTON	SABLETTES OUEST	MER	21	A	22	A	20 A
MENTON	FOSSAN	MER	22	A	21	A	20 A
MENTON	CAREI	MER	22	B	22	A	20 A
MENTON	SABLETTES EST	MER	21	A	21	A	20 B
MENTON	GORBIO	MER	22	B	21	A	20 A
MENTON	GARAVAN EST	MER	21	A	21	A	20 A
NICE	SPORTING	MER	21	A	21	A	20 A
NICE	POINCARE	MER	15	A	21	A	20 A
NICE	MAGNAN	MER	14	B	21	A	20 A
NICE	RUHL	MER	21	B	21	A	20 B
NICE	CASTEL	MER	21	A	21	A	20 A
NICE	BAINS DE LA POLICE	MER	21	A	21	A	20 A
NICE	BLUE BEACH	MER	23	B	21	A	20 A
NICE	COCO BEACH	MER	21	A	21	A	20 A
NICE	LIDO	MER	22	A	21	A	20 B

ALPES MARITIMES 06							
NICE	FORUM	MER	21	B	21	A	20 A
NICE	FABRON	MER	20	A	21	A	20 A
NICE	FLORIDA	MER	21	A	21	A	20 A
NICE	GALION	MER	23	C	21	A	20 B
NICE	BAMBOU	MER	21	A	21	A	20 A
NICE	AUBRY LECOMTE	MER	22	B	21	A	20 A
NICE	CENTENAIRE	MER	22	B	21	A	20 B
NICE	VOILIER	MER	21	B	21	A	20 A
NICE	SAINTE-HELENE	MER	21	A	21	A	20 A
NICE	OPERA	MER	21	A	21	A	20 A
NICE	MILITAIRE	MER	22	B	22	B	20 B
NICE	NEPTUNE	MER	22	C	21	A	20 A
NICE	CARRAS	MER	21	A	21	A	20 A
NICE	LA RESERVE	MER	21	A	22	A	21 A
NICE	BEAU RIVAGE	MER	21	B	21	A	20 A
NICE	LENVAL	MER	14	B	21	A	20 A
NICE	LA PAIOLLE	MER	22	A	21	A	20 A
NICE	PAILLON EPI	MER	22	B	21	A	20 A
ROQUEBRUNE-CAP-MARTIN	SOLENZARA	MER	22	B	20	A	20 B
ROQUEBRUNE-CAP-MARTIN	BERTELO	MER	21	A	21	A	20 A
ROQUEBRUNE-CAP-MARTIN	CABBE	MER	21	A	21	A	20 A
ROQUEBRUNE-CAP-MARTIN	BON VOYAGE	MER	21	A	21	A	20 A
ROQUEBRUNE-CAP-MARTIN	L'ARME	MER	21	A	21	A	20 A
ROQUEBRUNE-CAP-MARTIN	GOLFE BLEU	MER	21	A	21	A	20 A
ROQUEBRUNE-CAP-MARTIN	BEACH	MER	21	A	21	A	20 A
ROQUEBRUNE-CAP-MARTIN	COTE OUEST	MER	21	A	21	A	20 A
ROQUEBRUNE-CAP-MARTIN	LA BUSE	MER	21	A	21	A	20 A
ROQUEBRUNE-CAP-MARTIN	ROQUEBRUNE	MER	21	A	20	A	20 A
ROQUEBRUNE-CAP-MARTIN	LES SIRENES	MER	21	A	20	A	20 A
SAINT-JEAN-CAP-FERRAT	PASSABLE	MER	21	B	22	B	21 A
SAINT-JEAN-CAP-FERRAT	FOSSES	MER	21	A	21	A	21 A
SAINT-JEAN-CAP-FERRAT	ESPALMADOR	MER	21	A	21	A	21 A
SAINT-JEAN-CAP-FERRAT	NOUVEAU PORT	MER	21	A	21	A	21 A
SAINT-JEAN-CAP-FERRAT	PALOMA	MER	21	A	21	A	21 A
SAINT-JEAN-CAP-FERRAT	FOSSETTES	MER	21	A	21	A	21 A
SAINT-LAURENT-DU-VAR	LIMITE COMMUNE	MER	20	A	21	A	22 A
SAINT-LAURENT-DU-VAR	LANSBERG	MER	20	A	22	A	21 B
SAINT-LAURENT-DU-VAR	COUSTEAU	MER	20	A	21	B	21 A
SAINT-LAURENT-DU-VAR	LES FLOTS BLEUS	MER	20	A	24	C	21 B
THEOULE-SUR-MER	LA FIGUEIRETTE	MER	21	A	21	A	21 A
THEOULE-SUR-MER	HOTEL ST CHRISTOPHE	MER	23	C	21	A	22 B
THEOULE-SUR-MER	PORT DE THEOULE	MER	21	A	21	A	21 A
THEOULE-SUR-MER	EST MARCO POLO	MER	22	A	22	A	21 A
THEOULE-SUR-MER	POINTE DE L'AIGUILLE	MER	21	A	21	A	21 A
THEOULE-SUR-MER	MARCO POLO	MER	22	B	21	A	21 A
VALLAURIS	PASCALIN	MER	21	B	21	B	21 B
VALLAURIS	MIDI OUEST	MER	21	B	21	B	21 A
VALLAURIS	JEUNES	MER	21	B	21	A	22 B
VALLAURIS	MIDI EST	MER	21	B	22	B	21 A

ALPES MARITIMES 06						
VALLAURIS	TETOU	MER	21	B	21	B 21 B
VALLAURIS	MIDI CENTRE	MER	21	B	21	A 21 A
VALLAURIS	POSTE C.R.S	MER	21	B	22	B 21 B
VALLAURIS	BARRAYA	MER	22	B	22	B 21 B
VILLEFRANCHE-SUR-MER	JEUNES	MER	21	B	21	A 21 A
VILLEFRANCHE-SUR-MER	MARINIÈRES	MER	21	A	21	A 21 A
VILLEFRANCHE-SUR-MER	OUEST	MER	21	B	21	A 21 A
VILLEFRANCHE-SUR-MER	LA DARSE	MER	21	A	21	A 21 A
VILLENEUVE-LOUBET	LOUP	MER	24	C	21	B 21 B
VILLENEUVE-LOUBET	VAUGRENIER	MER	20	B	21	A 21 A
VILLENEUVE-LOUBET	POSTE DE SECOURS N°1	MER	24	C	21	B 21 A
VILLENEUVE-LOUBET	POSTE DE SECOURS N°2	MER	20	A	21	A 21 A
VILLENEUVE-LOUBET	PIERRE AU TAMBOUR	MER	20	A	21	A 21 A
VILLENEUVE-LOUBET	LA BATTERIE	MER	23	C	21	A 21 A
BOUCHES DU RHONE 13						
ARLES	PLAGE D'ARLES	MER	20	B	18	A 20 A
BERRE-L'ETANG	CHAMPIGNY	MER	8	B	6	D
CARRY-LE-ROUET	CAP ROUSSET	MER	20	B	20	B 20 A
CARRY-LE-ROUET	ROUET PLAGE	MER	21	A	20	B 20 B
CARRY-LE-ROUET	LA TUILIERE	MER	21	A	20	B 19 B
CASSIS	GRANDE MER	MER	10	A	10	A 10 A
CASSIS	BESTOUAN	MER	21	B	21	A 20 A
CHATEAUNEUF-LES-MARTIGUES	JAI SUD	MER	8	B	8	C
ENSUES-LA-REDONNE	LA REDONNE	MER	10	A	10	B 10 A
ENSUES-LA-REDONNE	LES FIGUIERES	MER				10 A
FOS-SUR-MER	GRANDE PLAGE	MER	10	A	10	A 10 A
FOS-SUR-MER	CAVAOU	MER	10	A	10	A 10 A
LA CIOTAT	LUMIERE	MER	21	A	21	A 20 B
LA CIOTAT	SAINT JEAN	MER	18	C	25	A 20 A
LA CIOTAT	FIGUEROLLES	MER	21	B	21	B 20 B
LA CIOTAT	CAPUCINS	MER	21	A	21	A 20 B
LE ROVE	LA VESSE	MER	10	B	10	A 10 A
LE ROVE	NIOLON	MER	10	A	10	A 10 A
MARIGNANE	JAI NORD	MER	8	B	7	B 10 B
MARSEILLE	BONNE BRISE	MER	21	B	20	B 21 B
MARSEILLE	POINTE ROUGE	MER	22	B	18	C 20 B
MARSEILLE	VIEILLE CHAPELLE	MER	22	A	20	B 21 B
MARSEILLE	LES GOUDES	MER	20	B	20	C 20 B
MARSEILLE	MORGIOU	MER	21	A	20	B 20 A
MARSEILLE	PROPHETE	MER	21	B	20	B 20 B
MARSEILLE	LE FORTIN (SITE DE CORBIERES)	MER	21	A	20	B 21 B
MARSEILLE	LA LAVE (SITE DE CORBIERES)	MER	20	B	19	B 20 B
MARSEILLE	CATALANS	MER	21	B	20	B 18 B
MARSEILLE	DAVID (PRADO SUD)	MER	22	B	20	B 21 B
MARSEILLE	PORT PIN	MER	21	B	20	B 20 B
MARSEILLE	GRAND ROUCAS (PRADO NORD)	MER	21	A	20	B 21 B

BOUCHES DU RHONE 13							
MARSEILLE	BAINS DES DAMES	MER	21	A	20	B	20 A
MARSEILLE	SAINT ESTEVE (FRIOUL)	MER	22	A	20	B	21 C
MARSEILLE	BORELY (CHAMP DE COURSES)	MER	20	B	20	B	20 B
MARSEILLE	SAMENA	MER	21	A	20	B	21 B
MARSEILLE	EN VAU	MER	21	A	20	B	20 B
MARSEILLE	BAINS MILITAIRES (MALMOUSQUE)	MER	21	B	20	C	
MARSEILLE	ANSE DES PHOCEENS	MER	21	A	20	B	20 B
MARSEILLE	PETIT ROUCAS (PRADO NORD)	MER	21	A	20	B	
MARSEILLE	BONNEVEINE	MER	21	A	20	B	21 B
MARSEILLE	SORMIOU	MER	21	B	20	B	20 B
MARSEILLE	ANSE DES SABLETTES	MER	21	A	19	B	20 B
MARSEILLE	L'HUVEAUNE	MER					18 B
MARTIGUES	VERDON	MER	10	A	20	A	19 A
MARTIGUES	SAINTE CROIX	MER	10	A	20	A	20 A
MARTIGUES	CARRO	MER	10	A	20	B	20 B
MARTIGUES	LES LAURONS	MER	10	A	20	A	20 A
PORT-DE-BOUC	BOTTAI	MER	10	A	10	A	10 A
PORT-DE-BOUC	PETITE PLAGES	MER	10	A	10	A	10 A
PORT-SAINT-LOUIS-DU-RHONE	NAPOLEON	MER	11	C	10	A	9 B
ROGNAC	LES ROBINSONS	MER					8 B
SAINTE-MARIES-DE-LA-MER	CRIN BLANC	MER	11	C	10	A	11 B
SAINTE-MARIES-DE-LA-MER	LES ARENES	MER	11	C	10	A	11 B
SAINTE-MARIES-DE-LA-MER	BRISE DE MER	MER	11	C	10	A	11 B
SAUSSET-LES-PINS	CORNICHE	MER	10	A	10	B	10 A
VITROLLES	MARETTE	MER	8	B	7	C	
VITROLLES	MARINA PLAGES	MER	9	B	8	D	
VAR 83							
AIGUINES	MINI GOLF	douce	5	A	5	B	5 A
AIGUINES	PLAGE PONT DU GALETAS	douce	5	B	5	A	5 A
ARTIGNOSC-SUR-VERDON	PLAGE D'ARTIGNOSC	douce	5	B	5	B	5 B
BANDOL	ANSE DE RENECROS	MER	21	A	20	A	18 A
BANDOL	PLAGE CENTRALE	MER	20	A	20	A	17 B
BANDOL	PLAGE DE CAPELAN	MER	22	C	20	A	17 B
BANDOL	ILE DE BENDOR-PLAGE	MER	20	A	20	A	17 A
BANDOL	PLAGE DU CASINO	MER	20	A	20	A	17 A
BAUDUEN	PLAGE DE BAUDUEN	douce	5	A	6	A	5 B
BAUDUEN	PROXIMITE LAC	douce	5	A	6	B	5 B
BAUDUEN	BAIGNADE ODEL VAR LES CAVALETS	douce	5	A	5	A	5 B
BAUDUEN	PISTE EDF TENNIS	douce	5	B	5	B	5 B
BESSE-SUR-ISSOLE	BAIGNADE ENFANTS	douce	5	B	5	C	6 C
BORMES-LES-MIMOSAS	PLAGE L'ESTAGNOL	MER	20	A	20	A	10 A
BORMES-LES-MIMOSAS	CABASSON	MER	20	A	20	A	17 A
BORMES-LES-MIMOSAS	PLAGE LE CAMPS DU DOMAINE	MER	20	A	20	A	18 C
BORMES-LES-MIMOSAS	PLAGE LA FAVIERE	MER	20	B	21	A	17 A
CARCES	BAIGNADE DU CAMPING	douce	5	B	5	B	5 B
CARCES	SOUS LE STADE	douce					5 D
CARQUEIRANNE	PLAGE LE PRADON CENTRE	MER	20	A	20	A	17 A
CARQUEIRANNE	COUPEREAU	MER	20	B	20	A	18 C

VAR 83							
CARQUEIRANNE	PLAGE PENO	MER	20	A	20	A	17 A
CAVALAIRE-SUR-MER	PLAGE CAVALAIRE EST OU PARDIGON	MER	20	A	20	A	17 B
CAVALAIRE-SUR-MER	PLAGE CAVALAIRE CENTRE OU PARC	MER	21	B	20	A	18 C
CAVALAIRE-SUR-MER	PLAGE CAVALAIRE OUEST	MER	21	B	20	A	18 B
CAVALAIRE-SUR-MER	BONPORTEAU	MER	20	A	20	A	17 A
COGOLIN	PLAGE COGOLIN	MER	21	A	20	A	17 B
CORRENS	VALLON SOURN (ROC D'ESCALADE)	douce	5	B	5	B	5 B
FREJUS	ARGENS	MER	20	A	19	A	20 B
FREJUS	CENTRE CAQUOT	MER	21	A	20	A	20 B
FREJUS	PETIT BOUCHAREL	MER	20	A	20	A	20 B
FREJUS	PEBRIER	MER	20	A	20	B	20 B
FREJUS	LA GALIOTE	MER	21	A	20	A	21 B
FREJUS	ESCLAMANDES	MER	20	B	20	A	20 A
FREJUS	PLAGE LES SABLETTES	MER	21	C	20	A	20 B
FREJUS	GRAND BOUCHAREL	MER	21	A	20	A	20 B
FREJUS	LE CAPITOLE	MER	21	A	20	A	20 B
FREJUS	PLAGE PRINCIPALE	MER	23	C	21	B	
FREJUS	CENTRE PACHA	MER	22	A	20	A	20 A
FREJUS	VILLEPEY	MER	20	A	20	A	20 B
FREJUS	CORAILLEURS	MER	21	A	20	B	20 B
FREJUS	PLAGE REPUBLIQUE	MER					21 B
GASSIN	PLAGE DE LA BOUILLABASSE	MER	21	B	20	A	17 A
GRIMAUD	PLAGE BEAUVALLON EST	MER	20	B	20	A	10 B
GRIMAUD	PLAGE LES RIVES DE BEAUVALLON	MER	21	A	21	B	10 A
GRIMAUD	PLAGE GRIMAUD NORD	MER	20	A	20	A	10 A
GRIMAUD	PLAGE PORT GRIMAUD	MER	20	A	20	A	10 B
GRIMAUD	PLAGE LES CIGALES	MER	20	A	20	A	10 B
HYERES	PLAGE CEINTURON EST AYGAUDE	MER	19	C	20	A	20 A
HYERES	PLAGE CEINTURON OUEST	MER	19	B	20	A	20 A
HYERES	PLAGE BADINE GIENS	MER	19	B	20	A	21 A
HYERES	ILE DE PORT CROS-BAIE DE LA PALUD	MER	10	A	10	A	10 A
HYERES	PLAGE PESQUIERS (EX HIPPODROME)	MER	10	A	10	A	10 A
HYERES	PORT POTHUAU LES SALINS	MER	19	A	20	A	20 A
HYERES	PLAGE L'ALMANARRE NORD	MER	19	A	20	A	20 A
HYERES	PLAGE LA CAPTE	MER	19	B	20	A	20 A
HYERES	ILE DE PORT CROS SUD - ANSE DE JANETS	MER	10	A	10	A	10 A
HYERES	ILE DE PORQUEROLLES-PLAGE D'ARGENT	MER	10	A	10	A	10 A
HYERES	PLAGE L'ALMANARRE CENTRE	MER	19	A	20	A	20 A
HYERES	PLAGE L'ALMANARRE SUD	MER	19	A	20	A	20 A
HYERES	LA POTINIÈRE (PORT)	MER	10	A	10	A	10 A
HYERES	PLAGE LA BERGERIE	MER	19	A	20	A	20 A
HYERES	ILE DE PORQUEROLLES GRANDE PLAGE (COURTADE)	MER	10	A	10	A	10 A
LA CROIX-VALMER	PLAGE GIGARO	MER	20	A	20	A	17 A
LA CROIX-VALMER	VERGERON SYLVABELLE	MER	20	A	20	A	10 B
LA CROIX-VALMER	HERACLEE	MER	20	A	20	A	10 A
LA CROIX-VALMER	PLAGE LA DOUANE DEBARQUEMENT	MER	20	A	20	A	17 B
LA GARDE	PLAGE MAGAUD CENTRE	MER	12	C	20	A	17 A
LA LONDE-LES-MAURES	PLAGE L'ARGENTIERE	MER	20	A	20	A	17 A
LA LONDE-LES-MAURES	PLAGE MIRAMAR	MER	20	A	20	A	17 A
LA LONDE-LES-MAURES	PLAGE TAMARIS	MER	20	A	20	A	17 A

VAR 83							
LA SEYNE-SUR-MER	PLAGE DU BOEUF	MER	20	A	20	A	17 A
LA SEYNE-SUR-MER	PLAGE DES SABLETTES CENTRE POSTE DE SECOURS	MER	21	A	20	B	20 A
LA SEYNE-SUR-MER	PLAGE DE LA VERNE	MER	20	A	21	A	20 A
LA SEYNE-SUR-MER	PLAGE DE MAR VIVO POSTE DE SECOURS	MER	21	B	17	C	22 A
LA SEYNE-SUR-MER	PLAGE DU JONQUET	MER	20	A	20	A	17 A
LA SEYNE-SUR-MER	BALAGUIER	MER	20	A	20	A	20 A
LA SEYNE-SUR-MER	PLAGE DE FABREGAS EST	MER	20	A	21	A	21 A
LA SEYNE-SUR-MER	PLAGE DE FABREGAS	MER	20	B	20	A	21 A
LA SEYNE-SUR-MER	PLAGE DES SABLETTES EST	MER	20	A	20	A	20 A
LA SEYNE-SUR-MER	PLAGE DE MAR VIVO CHEMIN HERMITTE	MER	20	B	20	A	22 A
LA SEYNE-SUR-MER	LES SABLETTES CHEMIN DU REY	MER	20	A	20	A	21 A
LA SEYNE-SUR-MER	LA VERNETTE	MER	20	A	21	A	20 A
LE LAVANDOU	BATAILLER CENTRE (ENTRE LES COURS D'EAU)	MER	21	A	20	A	17 A
LE LAVANDOU	PLAGE LA FOSSETTE	MER	20	A	20	A	17 A
LE LAVANDOU	PLAGE LAVANDOU VILLE	MER	20	A	21	A	17 A
LE LAVANDOU	PLAGE AIGUEBELLE	MER	20	B	20	A	17 A
LE LAVANDOU	JEAN BLANC	MER	20	A	20	A	17 A
LE LAVANDOU	PLAGE SAINT CLAIR	MER	20	A	20	A	17 A
LE LAVANDOU	PLAGE CAVALIERE	MER	20	A	21	A	17 A
LE LAVANDOU	PRAMOUSQUIER OUEST	MER	21	B	20	A	17 A
LE LAVANDOU	CAP NEGRE	MER	20	A	20	A	17 B
LE LAVANDOU	PLAGE BATAILLER (POSTE DE SECOURS)	MER	20	A	20	A	17 A
LE PRADET	PLAGE BONNETTES	MER	20	A	20	A	17 A
LE PRADET	PLAGE LES OURSINIERS	MER	20	A	20	A	17 B
LE PRADET	PLAGE LA GARONNE	MER	21	A	20	A	17 A
LE PRADET	PLAGE PIN DE GALLES	MER	20	A	20	A	17 A
LE PRADET	PLAGE MONACO	MER	20	A	20	A	17 A
LE RAYOL-CANADEL-SUR-MER	PRAMOUSQUIER EST	MER	10	A	11	A	10 A
LE RAYOL-CANADEL-SUR-MER	PLAGE CANADEL	MER	10	A	11	A	10 A
LE RAYOL-CANADEL-SUR-MER	PLAGE RAYOL OUEST	MER	10	A	11	A	10 A
LE RAYOL-CANADEL-SUR-MER	PLAGE RAYOL EST	MER	10	A	11	A	10 A
LE THORONET	BAIGNADE LES FADONS	douce	5	B	5	B	5 B
LES SALLES-SUR-VERDON	ANCIENNE ROUTE DES SALLES	douce	5	A	5	B	5 B
LES SALLES-SUR-VERDON	ANSE DE BOUJASTRE	douce	5	A	5	B	5 A
LES SALLES-SUR-VERDON	POSTE DE SECOURS MARGARIDON	douce	5	A	5	A	5 A
LES SALLES-SUR-VERDON	PLAGE DES SALLES	douce	5	A	5	B	5 B
LES SALLES-SUR-VERDON	AU DROIT DES DEUX CAMPINGS	douce	5	A	5	A	5 A
LES-ADRETS-DE-L'ESTEREL	AU DROIT DES RUINES	douce	5	A	5	A	5 B
MONTAUROUX	LUNA-PLAGE	douce	5	A	5	B	5 B
MONTAUROUX	PLAGE LE ROCHER DE L'AMERICAIN	douce	5	A	5	B	7 C
MONTMEYAN	PLAGE DE MONTMEYAN	douce	5	A	5	A	5 A
RAMATUELLE	PLAGE PAMPELONE CHAVAREL	MER	20	A	20	A	17 A
RAMATUELLE	L'ESCALET	MER	20	A	20	B	17 A
RAMATUELLE	PLAGE PAMPELONE LA CAPILLA	MER	20	A	20	A	17 A
RAMATUELLE	BONNE TERRASSE	MER	20	A	20	A	17 A
RAMATUELLE	PLAGE PAMPELONE NEPTUNE	MER	20	A	20	A	17 B

VAR 83								
RAMATUELLE	PLAGE PAMPELONNE GRAND VALLAT	MER	20	A	20	A	17	B
RAMATUELLE	CANADEL	MER					17	A
ROQUEBRUNE-SUR-ARGENS	PLAGE LAC D'ARENA (SABLIERES)	douce	5	B	5	A	5	B
ROQUEBRUNE-SUR-ARGENS	PLAGE SAN PEIRE	MER	21	A	20	A	17	B
ROQUEBRUNE-SUR-ARGENS	LES ISSAMBRES TARDIEU	MER	21	B	20	A	17	A
ROQUEBRUNE-SUR-ARGENS	PLAGE LA GAILLARDE	MER	20	A	20	A	18	C
ROQUEBRUNE-SUR-ARGENS	LA GARONNETTE VAL D'ESQUIERES	MER	20	A	20	A	17	A
ROQUEBRUNE-SUR-ARGENS	VALLONS DES MASSELS PEIRRAS	MER	20	A	20	A	17	A
ROQUEBRUNE-SUR-ARGENS	LES ISSAMBRES CALANQUE BONNE EAU	MER	21	A	20	A	17	A
SAINT-CYR-SUR-MER	PLAGE LES LECQUES VIEUX PORT	MER	20	B	20	A	17	B
SAINT-CYR-SUR-MER	CRIQUE PORT D'ALON	MER	20	A	20	A	17	A
SAINT-CYR-SUR-MER	PLAGE LES LECQUES SAINT COME OUEST	MER	20	B	20	A	17	A
SAINT-CYR-SUR-MER	PLAGE LES LECQUES ST-COME EST	MER	20	A	20	A	17	B
SAINT-CYR-SUR-MER	PLAGE LA MADRAGUE DE SAINT-CYR	MER	21	B	20	A	17	A
SAINTE-MAXIME	PLAGE TARDIEU	MER	20	A	20	A	17	B
SAINTE-MAXIME	PLAGE L'ELEPHANT	MER	20	A	20	A	17	B
SAINTE-MAXIME	PLAGE LA CROISSETTE	MER	20	A	20	A	17	A
SAINTE-MAXIME	PLAGE SAINTE MAXIME VILLE (CASINO)	MER	20	A	20	A	17	B
SAINTE-MAXIME	PLAGE GARONNETTE OUEST	MER	20	A	20	A	17	A
SAINTE-MAXIME	PLAGE LA NARTELLE	MER	20	A	20	A	17	B
SAINT-JULIEN	BAIGNADE DE SAINT JULIEN	douce	5	A	5	B	5	B
SAINT-MANDRIER	PLAGE DE LA VIEILLE	MER	20	A	20	A	17	A
SAINT-MANDRIER	SAINT ASILE	MER	20	B	20	A	18	A
SAINT-MANDRIER	LA COUDOULIERE	MER	20	A	22	A	18	A
SAINT-MANDRIER	PLAGE DU TOURING CLUB	MER	20	A	20	A	17	A
SAINT-MANDRIER	LE CANON	MER					17	A
SAINT-RAPHAEL	PLAGE CAMP LONG	MER	21	B	20	A	20	B
SAINT-RAPHAEL	ANTHEOR	MER	20	A	20	A	10	A
SAINT-RAPHAEL	BOULOURIS	MER	20	A	20	A	10	A
SAINT-RAPHAEL	DRAMONT (DEBARQUEMENT)	MER	20	A	20	A	10	A
SAINT-RAPHAEL	PLAGE VEILLAT	MER	20	A	20	A	20	A
SAINT-RAPHAEL	POURROUSSET	MER	20	A	21	A	20	A
SAINT-RAPHAEL	ARENE GROSSE	MER	20	B	20	A	21	B
SAINT-RAPHAEL	PLAGE LA BAUMETTE	MER	20	A	20	A	10	A
SAINT-RAPHAEL	PLAGE LA PEGUIERE	MER	21	B	20	A	10	A
SAINT-RAPHAEL	PLAGE AGAY	MER	20	A	20	A	21	A
SAINT-TROPEZ	LES SALINS CRIQUE	MER	10	A	10	A	10	A
SAINT-TROPEZ	LES SALINS	MER	10	A	10	A	10	B
SAINT-TROPEZ	PLAGE LA BOUILLABASSE	MER	10	A	10	A	10	B
SAINT-TROPEZ	LES GRANIERIS	MER	20	A	10	A	10	B
SAINT-TROPEZ	LA PONCHE	MER	10	A	10	B	14	C
SAINT-TROPEZ	PLAGE DE LA FONTANETTE	MER	10	A	10	B	10	A
SAINT-TROPEZ	LA MOUTTE	MER	10	A	10	A	11	A
SAINT-TROPEZ	LES CANEBIERS	MER	10	A	10	A	11	B
SALERNES	BAIGNADE DE LA MUIE	douce	5	B	5	B	6	C
SANARY-SUR-MER	PLAGE CENTRE VILLE	MER	20	B	20	A	18	A
SANARY-SUR-MER	PORT ISSOL	MER	21	B	20	A	17	A
SANARY-SUR-MER	PLAGE LA GORGUETTE	MER	21	A	20	A	17	A
SANARY-SUR-MER	BAIE DE COUSSE	MER	20	A	21	A	18	B
SANARY-SUR-MER	PLAGE DOREE CENTRE	MER	20	A	20	A	17	A
SIX-FOURS-LES-PLAGES	PLAGE DU RAYOLET	MER	19	A	20	A	20	A
SIX-FOURS-LES-PLAGES	PLAGE DE LA COUDOULIERE	MER	20	A	20	A	20	A

VAR 83								
SIX-FOURS-LES-PLAGES	PLAGE DU CROS	MER	20	B	20	B	20	A
SIX-FOURS-LES-PLAGES	PLAGE BONNEGRACE POSTE DE SECOURS	MER	21	B	20	A	21	A
SIX-FOURS-LES-PLAGES	PLAGE BONNEGRACE OUEST LES LONES	MER	20	B	20	A	21	A
SIX-FOURS-LES-PLAGES	PLAGE BONNEGRACE LA MANUELLA	MER	20	B	20	B	21	A
SIX-FOURS-LES-PLAGES	ILE DES EMBIEZ-LA GABRIELLE	MER	20	A	20	A	20	A
SIX-FOURS-LES-PLAGES	LES CHARMETTES	MER					20	A
SIX-FOURS-LES-PLAGES	LES ROCHES BRUNES	MER					20	A
SIX-FOURS-LES-PLAGES	LE GAOU	MER					20	A
TANNERON	LES ARBOUSIERS	douce	5	A	5	A	5	A
TANNERON	CHEZ PIERRE	douce	5	A	5	A	5	A
TOULON	PLAGE LES PINS CENTRE	MER	20	B	20	A	20	A
TOULON	PLAGE DU LIDO	MER	20	A	20	A	20	B
TOULON	PLAGE SOURCE OUEST	MER	20	A	20	A	20	A
TOULON	ANSE MISTRAL	MER	20	A	20	A	20	B
TOULON	PLAGE MEJEAN	MER					20	A
TOULON	LA MITRE	MER					20	A
VIDAUBAN	LE GOUR	douce	5	B	5	B	5	B
VINON-SUR-VERDON	BAIGNADE DE VINON SUR VERDON	douce	5	B	5	B	5	B
VINS-SUR-CARAMY	BEAUX QUARTIERS	douce	5	B	5	A	6	C
VAUCLUSE 84								
CABRIERES D'AIGUES	ETANG DE LA BONDE	douce	5	B	5	A	5	A
CADENET	PLAN D'EAU DU CAMPING VAL DURANCE	douce	5	B	5	A	5	A
CADEROUSSE	PLAN D'EAU DU REVESTIDOU	douce	5	A	5	B	5	A
ENTRECHAUX	GORGES DE L'OUVEZE	douce	5	B	5	B	5	A
ENTRECHAUX	PONT ROMAIN (OUVEZE)	douce	5	B	5	B	5	A
MALAUCENE	HAMEAU DE VEAU PONT DU TOULOURENC	douce	5	B	5	B	5	B
MORMOIRON	LES SALETTES	douce	5	B	5	B	5	B
PERNES LES FONTAINES	PRATO PLAGE	douce	5	B	5	B	5	A
PUGET	RETENUE DIGUE (DURANCE)	douce	5	B	5	B	5	B
SAINT LEGER DU VENTOUX	RIVIERE (TOULOURENC)	douce	5	B	5	B	5	B

REGION RHONE ALPES						
Commune	Point de prélèvement	type d'eau	2002	2003	2004	
AIN 01						
BLYES	BLYES - PLAN D'EAU DES BROTEAUX	douce	5 A	5 A	5 A	
BOURG-EN-BRESSE	BOURG EN BRESSE - PLAN D'EAU DU PARC DE LOISIRS DE BOUVENT	douce	7 A	7 A	9 A	
BREGNIER-CORDON	BREGNIER-CORDON - PLAN D'EAU COMMUNAL DE GLANDIEU	douce	5 A	5 A	5 A	
CHAMPDOR	CHAMPDOR - PLAN D'EAU COMMUNAL DU VIEUX MOULIN	douce	5 A	5 A	5 A	
CHARIX	CHARIX - LAC GENIN	douce	5 A	5 A	5 A	
CHARNOZ	CHARNOZ - PLAGE RIVE DROITE DE L'AIN CHEMIN DU MOULIN DE PARRON	douce	5 B	5 A	5 B	
CHAZEY-SUR-AIN	CHAZEY-SUR-AIN - RIVE GAUCHE DE L'AIN EN AMONT DU PONT SUR L'AIN	douce	5 B	5 B	5 B	
CHAZEY-SUR-AIN	CHAZEY-SUR-AIN - PLAN D'EAU COMMUNAL EN AVAL DU PONT DE CHAZEY	douce	5 A	5 A	5 A	
CORMORANCHE-SUR-SAONE	CORMORANCHE/SAONE PLAN D'EAU DE LA BASE DE LOISIRS "LA PIERRE THORION"	douce	5 A	5 A	5 A	
CRESSIN-ROCHEFORT	CRESSIN-ROCHEFORT - PLAGE DE L'ECOINCON CANAL DU RHONE	douce	5 B	5 B	5 B	
CULOZ	CULOZ - PLAN D'EAU DU CAMPING COMMUNAL	douce	5 A	5 A	5 A	
DIVONNE-LES-BAINS	DIVONNE-LES-BAINS - LAC DE DIVONNE	douce	5 B	5 B	5 A	
HAUTECOURT-ROMANECHÉ	HAUTECOURT-ROMANECHÉ - PLAGE DE L'ILE CHAMBOD RIVIERE D'AIN	douce	5 A	5 A	5 A	
LALLEYRIAT	LALLEYRIAT - LAC DE LALLEYRIAT	douce	5 A	5 A	5 A	
MALAFRETAZ	MALAFRETAZ - PLAN D'EAU DE LA BASE DE PLEIN AIR "LA PLAINE TONIQUE"	douce	7 B	7 A	7 B	
MASSIGNIEU-DE-RIVES	MASSIGNIEU DE RIVES - PLAGE DU "LIT AU ROI" CANAL DU RHONE	douce	5 B	5 B	5 B	
MONTMERLE-SUR-SAONE	MONTMERLE-SUR-SAONE RIVE GAUCHE DE LA SAONE "LES MINIMES"	douce			5 C	
MURS-ET-GELIGNIEUX	MURS ET GELIGNIEUX - PLAN D'EAU DU CUCHET CANAL DU RHONE	douce	5 C	5 B	5 B	
NANTUA	NANTUA - PLAGE DU STADE NAUTIQUE LAC DE NANTUA	douce	5 B	5 A	5 A	
POLLIEU	POLLIEU - PLAGE DU LAC DE BARTHERAND	douce	5 A	7 A	7 A	
PONCIN	PONCIN - RIVE GAUCHE DE L'AIN EN AMONT DU PONT SUR L'AIN	douce	5 B	5 B	5 B	
PONT-D'AIN	PONT D'AIN - RIVE GAUCHE DE L'AIN EN AMONT DU PONT SUR L'AIN	douce	5 B	5 B	5 B	
PONT-DE-VAUX	PONT-DE-VAUX - RIVE GAUCHE DE LA SAONE EN AVAL DU PONT DE FLEURVILLE	douce	5 A	5 A	5 A	
PRIAY	PRIAY - RIVE GAUCHE DE L'AIN EN AMONT DU PONT	douce	5 B	5 A	5 B	
SAINT-MAURICE-DE-GOURDANS	ST-MAURICE-DE-GOURDANS - RIVE DROITE DE L'AIN CAMPING LE PLAN	douce	5 B	5 A	5 B	
SERRIERES-DE-BRIORD	SERRIERES DE BRIORD - PLAGE DU POINT VERT RIVE DROITE DU RHONE	douce	5 B	6 C	5 B	
SEYSSSEL	SEYSSSEL - PLAN D'EAU "LES GOUILLES"	douce	5 A	5 A	5 A	
THOISSEY	THOISSEY - RIVE GAUCHE DE LA SAONE CAMPING	douce			5 B	
TREFFORT-CUISIAT	TREFFORT-CUISIAT - PLAN D'EAU DE LA GRANGE DU PIN	douce	5 A	5 A	5 B	
VIRIEU-LE-GRAND	VIRIEU LE GRAND - LAC DE VIRIEU	douce	5 B	5 B	5 A	

ARDECHE 07						
VOGUE	L'ARDECHE A HAUTEUR DU VIEUX PONT	douce	5 B	5 B	5 B	
DROME 26						
ALEX	DROME AVAL ALEX ET GRANE	douce	5 B	5 B	5 B	
AUREL	ROANNE DE ST BENOIT A ESPENEL	douce	5 B	5 A	5 B	
BEAUFORT SUR GERVANNE	GERVANNE AMONT DE BEAUFORT	douce	4 B	2 B	4 B	
BEAUMONT LES VALENCE	ETANG DES TROIS SOURCES	douce	6 A	5 B	6 B	
CHARMES SUR L'HERBASSE	HERBASSE AMONT DE CHARMES	douce	6 C	5 B	5 B	
CHATEAUNEUF DE GALAURE	GALAURE AMONT DE CHATEAUNEUF	douce	6 C	5 B	5 B	
CHATEAUNEUF SUR ISERE	LAC DES AIGUILLES	douce	6 A	5 B		
CHATILLON EN DIOIS	LAC BLEU	douce	6 A	5 A	6 A	
DIE	DROME AMONT DE DIE	douce	5 B	5 B	5 B	
FRANCILLON SUR ROUBION	ROUBION DE BOURDEAUX A SAOU	douce	5 B	5 B	4 B	
LA MOTTE CHALANCON	OULE AMONT LA MOTTE CHALANCON	douce	5 B	5 B	5 B	
LA MOTTE CHALANCON	LAC DU PAS DES ONDES	douce	6 B	5 A	6 B	
LA ROCHE SAINT SECRET BECONNE	LEZ LA ROCHE ST SECRET CENTRE	douce	5 A	5 B	6 C	
LA ROCHE SAINT SECRET BECONNE	LEZ DE LA ROCHE A MONBRISON	douce	5 B	5 B	5 B	
LUC EN DIOIS	DROME DE BEAUMONT A LUC EN DIOIS	douce	5 B	5 B	5 B	
MIRABEL ET BLAONS	DROME DE PIEGROS A BLAONS	douce	5 B	5 A	5 B	
MONTELMAR	LAC DE MONTMEILLAN	douce	6 B	5 B	6 B	
PIERRELATTE	LAC DE PIGNEDORESSE	douce			5 B	
PONET ET SAINT AUBAN	DROME AVAL DIE	douce	5 C	5 B	5 B	
REMUZAT	AYGUES AMONT DE REMUZAT	douce	5 A	5 B	4 B	
SAILLANS	DROME AVAL SAILLANS	douce	5 B	5 B	5 B	
SAILLANS	DROME DE ESPENEL A SAILLANS	douce	4 C	5 B	5 B	
SAINTE BARTHELEMY DE VALS	LAC LES VERNETS DE GALAURE	douce	6 B	5 B	6 B	
SAINTE BENOIT EN DIOIS	ROANNE AMONT SAINT BENOIT	douce	5 A	5 B	5 B	
SAINTE DONAT SUR HERBASSE	LAC DE CHAMPOS (HERBASSE)	douce	6 A	6 B	6 B	
SAINTE DONAT SUR HERBASSE	LAC DE CHAMPOS (SOURCES)	douce	6 B	6 B	6 B	
SOYANS	ROUBION DE SAOU A SOYANS	douce	5 A	3 B	4 B	
VERCHENY	DROME AMONT DE VERCHENY	douce	5 C	5 B	5 B	
VERCOIRAN	OUVEZE AMONT DE BUIS	douce	5 B	5 B	5 B	
VINSOBRES	LAC DU SAGITTAIRE	douce	6 A	5 A	6 A	
ISERE 38						
ALLEVARD	LAC DE LA MIRANDE - ALLEVARD	douce	6 B	5 B	5 B	
CHARAVINES	LAC DE PALADRU - CHARAVINES	douce	6 B	5 B	5 B	
CHOLONGE	LAC DE LAFFREY - CHOLONGE	douce	5 A	7 C	5 A	
CORPS	LAC DU SAUTET - CORPS - CAMPING	douce	5 B	5 B	5 B	
CORPS	LAC DU SAUTET - CORPS - BASE NAUTIQUE	douce	5 B	6 B	5 A	
LA TERRASSE	LAC DE LA TERRASSE - PATAUGEOIRE	douce	5 B	4 B	8 B	
LA TERRASSE	LAC DE LA TERRASSE - PLAGE	douce	7 A	6 A	8 A	
LAFFREY	LAC DE LAFFREY - PLAGE NORD	douce	5 B	8 B	7 A	
LE PIN	LAC DE PALADRU - LE PIN	douce	5 A	5 A	6 A	
LE VERSOUD	LE BOIS FRANCAIS - LE VERSOUD/SAINT ISMIER	douce	9 B	8 A	8 A	
MAYRES-SAVEL	LAC DE MONTEYNARD - MAYRES SAVEL	douce	5 B	5 B	5 B	
MEYRIEU-LES-ETANGS	BASE DE LOISIRS DU MOULIN - MEYRIEU LES ETANGS	douce	10 A	9 A	10 A	
MONTFERRAT	LAC DE PALADRU - MONTFERRAT	douce	10 B	8 A	7 B	
PALADRU	LAC DE PALADRU - PALADRU	douce	6 B	7 A	8 B	
PIERRE-CHATEL	LAC DE PIERRE-CHÂTEL	douce	5 A	5 B	5 A	

ISERE 38						
PONTCHARRA	PLAN D'EAU - PONTCHARRA	douce	6 B	5 A	8 A	
ROMAGNIEU	LAC DE ROMAGNIEU	douce	8 B	7 B	7 B	
ROYBON	LAC DE ROYBON	douce	6 B	5 B	5 A	
SAINT-QUENTIN-FALLAVIER	ETANG DE FALLAVIER - SAINT QUENTIN FALLAVIER	douce	6 B	5 A	5 B	
SAINT-ROMANS	LAC DU MARANDAN - SAINT ROMANS	douce	10 A	9 B	10 A	
SAINT-THEOFFREY	LAC DE PÉTICHET - SAINT THÉOFFREY	douce	5 A	5 A	6 A	
TREFFORT	LAC DE MONTEYNARD - TREFFORT	douce	5 B	7 B	5 A	
TREPT	ZONE DE LOISIRS DES 3 LACS - TREPT	douce	7 A	6 A	7 A	
VALBONNAIS	LAC DE VALBONNAIS	douce	5 A	5 A	5 B	
VENERIEU	LAC DE VÉNÉRIEU	douce	10 A	7 B	8 B	
LOIRE 42						
CORDELLE	RET.VILLEREST - PONT PRESLES	douce	5 A	5 A	5 B	
NOIRETABLE	PLAN D'EAU DE NOIRETABLE	douce	5 A	6 A	5 B	
SAINT BONNET LE CHATEAU	PLAN D'EAU VILLENEUVE	douce	5 B	6 C	7 C	
SAINT ETIENNE	RET.GRANGENT - BASE NAUTIQUE	douce	9 A	10 B	9 B	
SAINT PAUL DE VEZELIN	RET.VILLEREST - ARPHEUILLES	douce	5 A	5 B	5 A	
SAINT PAUL EN CORNILLON	RET.GRANGENT - VIGIE MOUETTE	douce	5 B	5 A	6 C	
SAINT PIERRE DE BOEUF	CONTRE CANAL RHONE - BASE DE LOISIRS	douce	9 B	9 B	10 C	
SAINT SAUVEUR EN RUE	PLAN D'EAU - LA DEOME	douce	5 A	5 A	5 B	
USSON EN FOREZ	PLAN D'EAU - LE CHANDIEU	douce	5 A	2 A	5 A	
VILLEREST	RET.VILLEREST - BASE NAUTIQUE	douce	5 A	5 B	5 B	
RHONE 69						
CONDRIEU	PLAN D'EAU DE CONDRIEU-LES ROCHES	douce	5 B	5 A	5 A	
CUBLIZE	LAC DES SAPINS-BAIGNADE SURVEILLEE	douce	6 A	5 B	5 B	
CUBLIZE	LAC DES SAPINS BAIG. NON SURVEILLEE	douce	6 A	5 B	5 B	
CUBLIZE	LAC DES SAPINS : POINT NORD	douce	6 A	5 B	5 B	
DECINES-CHARPIEU	MIRIBEL-PLAGE DE LA BARAKA	douce	6 A	7 A	7 A	
MEYZIEU	LE GRAND LARGE-BAIGNADE DU CAMPING	douce	5 B	5 A		
VAULX-EN-VELIN	MIRIBEL-PLAGE DE LA PLANETE TONIQUE	douce	6 A	7 B	7 A	
VAULX-EN-VELIN	MIRIBEL-PLAGE DU FONTANIL	douce	6 A	7 A	7 A	
VAULX-EN-VELIN	MIRIBEL-PLAGE DES EAUX BLEUES	douce	6 A	7 A	7 A	
VILLEFRANCHE-SUR-SAONE	PLAN D'EAU DU BORDELAN	douce	6 A	6 A	6 B	
SAVOIE 73						
AIGUEBELETTE LE LAC	PLAGE CAMPING CCAS	douce	5 A	5 A	5 A	
AIGUEBELETTE LE LAC	PLAGE MUNICIPALE D'AIGUEBELETTE	douce	5 B	5 A	5 B	
AIGUEBELETTE LE LAC	PLAGE CAMPING GCU	douce	5 A	5 B	5 A	
AIX LES BAINS	PLAGE MUNICIPALE D'AIX LES BAINS	douce	6 B	7 B	5 A	
AIX LES BAINS	PLAGE MEMARD	douce	6 B	6 B	5 B	
AIX LES BAINS	PLAGE DU ROWING	douce	6 B	6 A	5 B	
AVRESSIEUX	BAIGNADE DE MONTFLEURY	douce	4 A	4 A	5 A	
BESSANS	ZONE DE LOISIRS "LES LACS"	douce	6 C	5 A		
BESSANS	PLAN D'EAU DE BESSANS	douce			5 A	
BRISON SAINT INNOCENT	PLAGE MUNICIPALE DE LA BASE DE LOISIRS	douce	6 A	6 B	5 A	
CHALLES LES EAUX	PLAN D'EAU PLAGE SUD	douce	5 B	7 A		
CHALLES LES EAUX	PLAN D'EAU CHALLES LES EAUX	douce			5 B	
CHINDRIEUX	PLAGE DE CHATILLON	douce	6 A	6 A	5 A	
COGNIN	PLAGE DU FOREZAN	douce	5 B	10 C		
CONJUX	PLAGE MUNICIPALE DE CONJUX	douce	6 A	6 A	5 A	
FLUMET	PLAN D'EAU DE FLUMET	douce	5 B	5 A	5 A	

SAVOIE 73						
GRESY SUR ISERE	PLAGE DU LAC DE GRESY	douce	5 A	5 A	5 A	
GRIGNON	PLAN D'EAU DE GRIGNON	douce	5 A	5 A	5 A	
HAUTECOUR	LA TRAPPE	douce	5 A	4 A	5 B	
LE BOURGET DU LAC	PLAGE CAMPING L'ILE AUX CYGNES	douce	6 A	6 B	5 A	
LE BOURGET DU LAC	PLAGE MUNICIPALE	douce	6 A	6 A	5 B	
LEPIN LE LAC	PLAGE CAMPING LES PEUPLIERS	douce	5 B	5 B	5 A	
LEPIN LE LAC	PLAGE DU CURTELET-CAMPING GUICHERT	douce	5 B	5 A	5 B	
LEPIN LE LAC	PLAGE CAMPING LES SIRENES	douce	5 A	5 A	5 A	
LEPIN LE LAC	BASE DE LOISIRS DE LEPIN	douce	5 A	5 A	5 A	
LEPIN LE LAC	PLAGE CAMPING FERRAND	douce	5 B	5 B	5 A	
LESCHERAINES	PLAGE PETIT LAC NORD	douce	5 A	5 A	5 A	
MACOT LA PLAGNE	BASE DE LOISIRS DES ILES	douce	5 A	5 A	5 A	
MOTZ	BAIGNADE DE L'ESPACE SPORTS ET NATURE DU FIER	douce	5 A	5 A	5 A	
NANCES	PLAGE DE LA CRIQUE	douce	5 A	5 B	4 B	
NANCES	PLAGE DU CAMPING DE L'AMBROISIERE	douce	5 A	5 B	5 A	
NOVALAISE	PLAGE HOTEL BELLEMIN	douce	5 A	5 B	5 A	
NOVALAISE	PLAGE PRE D'ARGENT	douce	5 A	5 B	5 B	
NOVALAISE	PLAGE BON VENT	douce	5 A	5 B	5 A	
SAINT ALBAN DE MONTBEL	PLAGE HOTEL DU PORT	douce	5 A	5 A	5 A	
SAINT ALBAN DE MONTBEL	PLAGE CAMPING BELLEVUE	douce	5 A	5 A	5 B	
SAINT ALBAN DE MONTBEL	BASE DE LOISIRS DU SOUGEY	douce	5 B	5 A	5 A	
SAINT ALBAN DES HURTIERES	PLAN D'EAU DES HURTIERES	douce	5 A	5 A	5 B	
SAINT JEAN DE CHEVELU	PLAN D'EAU SAINT JEAN DE CHEVELU	douce	5 A	5 A	6 B	
SAINT PIERRE D'ALBIGNY	PLAN D'EAU DE CAROUGE	douce	5 A	5 A	5 B	
SAINT REMY DE MAURIENNE	LAC BLEU	douce	5 A	5 A	5 A	
SAINT SORLIN D'ARVES	PLAN D'EAU DES CHOSEAUX	douce	5 A	5 B	5 B	
SERRIERES EN CHAUTAGNE	PLAN D'EAU DE SERRIERES EN CHAUTAGNE	douce	5 A	5 A	5 A	
TRESSERVE	PLAGE DU LIDO	douce	6 A	6 A	5 B	
VILLARGONDRAN	PLAN D'EAU DES OUDINS	douce	5 A	5 A	5 A	
VIONS	ETANG BLEU	douce	5 A	5 A	5 A	
VIVIERS DU LAC	PLAGE MARABOUT	douce	6 A	9 C		
VIVIERS DU LAC	PLAGE DES MOTTETS	douce			5 B	
HAUTE SAVOIE 74						
ANNECY	ANNECY-MARQUISATS	douce	6 A	6 B	6 A	
ANNECY	ANNECY-IMPERIAL PONTON CENTRAL	douce	8 A	8 A	8 A	
ANNECY LE VIEUX	ANNECY LE VIEUX- ALBIGNY	douce	5 A	5 A	5 B	
ANTHY SUR LEMAN	ANTHY-SECHEX	douce	6 C	6 A	6 A	
ANTHY SUR LEMAN	ANTHY- MUNICIPALE	douce	5 A	5 A	6 C	
ANTHY SUR LEMAN	ANTHY-CHAMP D'EAU EX CORZENT	douce			7 C	
BONNEVILLE	BONNEVILLE-MOTTE LONGUE	douce	5 B	5 A	5 B	
CHENS SUR LEMAN	CHENS SUR LEMAN-TOUGUES	douce	5 B	5 B	5 A	
DOUSSARD	DOUSSARD-MUNICIPALE	douce	5 A	5 A	5 B	
DUINGT	DUINGT-MUNICIPALE	douce	5 B	5 A	5 A	
EVIAN LES BAINS	EVIAN-CENTRE NAUTIQUE	douce	5 A	5 A	5 A	
EXCENEVEX	EXCENEVEX-MUNICIPALE	douce	5 B	5 A	5 B	
GETS (LES)	GETS-MUNICIPALE	douce	5 A	5 A	5 A	
MARGENCEL	MARGENCEL-REDON	douce			5 B	
MARLENS	MARLENS-MUNICIPALE	douce	5 A	6 C		
MEILLERIE	MEILLERIE-MUNICIPALE	douce	5 B	5 A	5 A	
MENTHON SAINT BERNARD	MENTHON- MUNICIPALE	douce	5 A	5 A	5 A	
MESSERY	MESSERY- MUNICIPALE	douce	5 A	5 B	5 B	

HAUTE SAVOIE 74					
MONTRIOND	MONTRIOND-MUNICIPALE	douce	5 A	5 A	5 B
MORILLON	MORILLON-MUNICIPALE	douce	5 B	5 A	5 A
PASSY	PASSY-ILES	douce	5 A	5 B	5 A
PASSY	PASSY-CAVETTAZ	douce	5 A	5 A	5 A
PUBLIER	PUBLIER- MUNICIPALE	douce	5 A	5 A	5 B
RUMILLY	RUMILLY-PEROUZE	douce	5 B	6 B	5 A
SAINT GINGOLPH	SAINT GINGOLPH-MUNICIPALE	douce	5 A	5 A	5 A
SAINT JORIOZ	SAINT JORIOZ- MUNICIPALE	douce	5 A	5 A	5 B
SAINT PAUL EN CHABLAIS	SAINT PAUL- MUNICIPALE	douce	5 B	5 A	5 A
SALLANCHES	SALLANCHES-ILETES	douce	5 B	5 A	5 A
SCIEZ	SCIEZ- MUNICIPALE	douce	5 B	5 B	5 B
SEVRIER	SEVRIER- MUNICIPALE	douce	5 A	6 C	6 B
TALLOIRES	TALLOIRES-ANGON	douce	5 A	5 A	5 A
TALLOIRES	TALLOIRES- MUNICIPALE	douce	5 A	5 A	5 A
TALLOIRES	TALLOIRES ESPACE LAC	douce	5 A	5 A	5 A
THONON LES BAINS	THONON-SAINT DISDILLE	douce	5 A	5 A	5 B
THONON LES BAINS	THONON- CENTRE NAUTIQUE	douce	5 A	5 A	5 A
THYEZ	THYEZ- MUNICIPALE	douce	5 B	5 B	5 B
VEYRIER DU LAC	VEYRIER-BRUNE	douce	5 A	5 A	5 A
VEYRIER DU LAC	VEYRIER-PLANT	douce	5 A	5 B	5 A
YVOIRE	YVOIRE -LA GARITE	douce	5 B	5 A	5 B

DEPARTEMENTS D'OUTRE-MER							
Commune	Point de prélèvement	type d'eau	2002	2003	2004		
GUADELOUPE 971							
ANSE-BERTRAND	PORTE D'ENFER	MER	26 A	13 A	13 A		
ANSE-BERTRAND	ANSE LABORDE	MER	26 A	13 A	13 A		
ANSE-BERTRAND	PETITE CHAPELLE	MER	26 A	25 A	25 A		
BOUILLANTE	MALENDURE	MER	28 A	25 C	25 B		
BOUILLANTE	ANSE A SABLE	MER	25 A	13 A	14 A		
BOUILLANTE	PETITE ANSE	MER	25 A	25 A	25 A		
CAPESTERRE-BELLE-EAU	CHUTES DU CARBET BASSIN FROID	douce	25 A	25 B	25 A		
CAPESTERRE-BELLE-EAU	ROSEAU	MER	25 A	13 A	14 A		
CAPESTERRE-BELLE-EAU	PETIT PEROU	MER			26 B		
CAPESTERRE-DE-MARIE-GALANTE	PETITE ANSE M/GALANTE	MER	26 A	13 A	13 A		
CAPESTERRE-DE-MARIE-GALANTE	LES GALETS	MER	26 A	13 A	13 A		
CAPESTERRE-DE-MARIE-GALANTE	BERNARD	MER	26 A	13 A	13 A		
CAPESTERRE-DE-MARIE-GALANTE	FEUILLERE	MER	26 A	13 A	13 A		
DESHAIES	BOURG-DESHAIES	MER	26 A	14 B	13 B		
DESHAIES	FERRY	MER	26 A	14 A	13 A		
DESHAIES	FORT ROYAL	MER	26 A	25 A	25 A		
DESHAIES	GRANDE ANSE ENTREE PLAGES	MER	26 A	14 A	13 A		
DESHAIES	LA PERLE	MER			26 A		
GOURBEYRE	DOLE	douce	25 B	27 B	25 B		
GOURBEYRE	RIVIERE SENS	MER	25 A	16 A	25 A		
GOYAVE	JARDIN D'EAU (KAYACK)	douce	25 A	(13B)			
GOYAVE	SAINT-CLAIR	MER	25 A	13 B	16 B		
GRAND-BOURG	3EME PONT	MER	26 A	25 A	25 A		
GRAND-BOURG	MURAT	MER	26 A	13 A	13 A		
GRAND-BOURG	LES BASSES	MER	26 A	13 B	14 C		
GRAND-BOURG	LES TROIS ILETS	MER	26 A	13 A	13 A		
LA DESIRADE	FIFI	MER	24 A	25 A	25 A		
LA DESIRADE	SOUFFLEUR	MER	24 A	14 A	14 A		
LA DESIRADE	BAIE MAHAULT	MER	24 A	14 A	14 A		
LE GOSIER	PETIT HAVRE	MER	26 A	25 A	25 A		
LE GOSIER	ANSE DUMONT	MER	26 A	14 A	13 A		
LE GOSIER	BAS DU FORT	MER	26 A	25 A	25 A		
LE GOSIER	PTE DE LA VERDURE	MER	26 A	14 A	13 A		
LE GOSIER	BOURG (LA DATCHA)	MER	26 B	25 A	25 A		
LE GOSIER	LA VIEILLE TOUR	MER			25 A		
LE MOULE	LA BAIE DU MOULE	MER	26 A	13 B	14 B		
LE MOULE	CANOE KAYAK	MER	26 A	26 B	25 B		
LE MOULE	LES DAUPHINS	MER	26 A	13 A	13 A		
LE MOULE	L'AUTRE BORD	MER	26 A	25 A	25 A		
MORNE-A-L'EAU	BABIN	MER	26 A	13 A	13 A		
PETIT-BOURG	BRAS DAVID	douce	25 A	14 B	13 B		
PETIT-BOURG	CASCADE AUX ECREVISSES	douce	25 A	14 B	13 B		
PETIT-BOURG	SAUT DE LA LEZARDE	douce	25 A	25 B	25 B		
PETIT-BOURG	CORROSOL	douce	25 A	14 B	13 B		
PETIT-BOURG	DIANE	douce	25 B	25 B	25 B		

GUADELOUPE 971							
PETIT-BOURG	RIVIERE LAROSE	douce	25	A	26	B	25 B
PETIT-BOURG	DUQUERRY	douce	25	A	14	B	13 B
PETIT-BOURG	VIARD	MER	25	B	25	B	26 B
PETIT-CANAL	ANSE MAURICE	MER	26	A	13	A	13 A
POINTE-NOIRE	ACOMAT	douce	25	C	25	B	25 B
POINTE-NOIRE	ANSE CARAIBE	MER	25	A	25	A	25 A
POINTE-NOIRE	MARIGOT	MER					25 B
PORT-LOUIS	POINTE D'ANTIGUES	MER	26	A	25	B	25 A
PORT-LOUIS	LE SOUFFLEUR	MER	26	A	13	A	14 A
SAINT-BARTHELEMY	MARIGOT	MER	26	A	13	A	13 A
SAINT-BARTHELEMY	LORIENT	MER	26	A	13	A	13 A
SAINT-BARTHELEMY	PUBLIC	MER	26	A	13	A	13 A
SAINT-BARTHELEMY	GRAND CUL DE SAC	MER	28	A	13	A	13 A
SAINT-BARTHELEMY	SAINT JEAN	MER	26	A	13	A	14 A
SAINT-BARTHELEMY	ANSE A COROSSOL	MER	26	A	13	A	13 B
SAINT-BARTHELEMY	ANSE DES SALINES	MER	26	A	13	A	13 A
SAINT-BARTHELEMY	GOUVERNEUR	MER	26	A	13	A	13 A
SAINT-BARTHELEMY	ANSE DES FLAMANDS	MER	26	A	13	A	13 A
SAINT-BARTHELEMY	ANSE DES CAYES	MER	26	A	13	A	13 A
SAINT-BARTHELEMY	ANSE MARECHAL	MER	26	A	13	A	13 A
SAINT-BARTHELEMY	ANSE DES GALETS	MER	26	A	13	A	13 A
SAINT-BARTHELEMY	PETIT CUL DE SAC	MER	26	A	13	A	14 A
SAINT-CLAUDE	BAIN JAUNE	douce	26	A	14	A	13 A
SAINT-CLAUDE	RIVIERE ROUGE	douce	26	A	14	B	13 A
SAINTE-ANNE	LA CARAVELLE	MER	26	A	26	A	25 A
SAINTE-ANNE	PLAGE DU BOURG	MER	26	A	14	A	15 A
SAINTE-ANNE	BOIS JOLANT	MER	26	A	26	A	25 A
SAINTE-ANNE	PIERRE ET VACANCES	MER					25 A
SAINTE-ROSE	CLUNY	MER	25	A	14	A	13 A
SAINTE-ROSE	LES AMANDIERS	MER	25	A	14	A	13 A
SAINTE-ROSE	CLUNY DES ISLES	MER	25	A	14	A	13 A
SAINTE-ROSE	MAMBIA	MER					27 A
SAINT-FRANCOIS	LE LAGON	MER	25	A	14	A	13 A
SAINT-FRANCOIS	MERIDIEN	MER	25	A	14	A	13 A
SAINT-FRANCOIS	RAISINS CLAIRS	MER	25	A	14	A	13 A
SAINT-FRANCOIS	ANSE A LA GOURDE	MER	25	A	14	A	13 A
SAINT-FRANCOIS	LA COCOTERAIE	MER	25	A	14	A	13 A
SAINT-FRANCOIS	ANCHORAGE-ANSE DES ROCHERS	MER	25	A	14	A	13 A
SAINT-FRANCOIS	POINTE DES CHATEAUX-SALINES	MER	25	A	14	A	13 A
SAINT-FRANCOIS	COULE SALINE	MER					25 A
SAINT-LOUIS	ANSE MOUSTIQUE	MER	26	A	25	A	25 A
SAINT-LOUIS	FOLLE ANSE	MER	26	A	13	A	13 A
SAINT-LOUIS	ANSE CANOT	MER	26	A	13	A	14 A
SAINT-LOUIS	ANSE DE MAY	MER	26	A	13	A	13 A
SAINT-LOUIS	SAINT LOUIS	MER	26	A	13	A	13 A
SAINT-LOUIS	BAIE DE SAINT LOUIS	MER	26	A	25	A	25 A
SAINT-LOUIS	CHALET	MER	26	A	13	A	13 A
SAINT-LOUIS	VIEUX FORT	MER	26	A	13	A	13 A
SAINT-LOUIS	ANSE BAMBOU	MER	26	A	25	A	25 A

GUADELOUPE 971							
SAINT-MARTIN	BAIE DE L'EMBOUCHURE	MER	26 A	25 A	26 A		
SAINT-MARTIN	PETITE PLAGES	MER	26 A	14 A	13 A		
SAINT-MARTIN	BAIE AUX PRUNES	MER	27 A	14 B	13 A		
SAINT-MARTIN	GRAND-CASE	MER	26 A	13 A	13 A		
SAINT-MARTIN	BAIE ORIENTALE POINT SUD	MER	26 A	13 A	13 A		
SAINT-MARTIN	BAIE ORIENTALE POINT NORD	MER					25 A
SAINT-MARTIN	BAIE ROUGE	MER	26 A	13 A	13 A		
SAINT-MARTIN	L'ILET PINEL	MER	27 A	13 A	13 A		
SAINT-MARTIN	BAIE LONGUE	MER	26 A	13 A	13 A		
SAINT-MARTIN	FRIAR'S BAY	MER	26 A	13 A	13 A		
SAINT-MARTIN	ANSE MARCEL	MER	26 A	13 A	13 A		
TERRE-DE-BAS	GRANDE ANSE N	MER	26 A	22 A	13 A		
TERRE-DE-HAUT	ANSE A GILOT	MER	26 A	13 B	13 C		
TERRE-DE-HAUT	POMPIERE	MER	26 A	13 A	14 A		
TERRE-DE-HAUT	BOIS JOLI	MER	26 A	13 A	13 A		
TERRE-DE-HAUT	ANSE MIRE	MER	26 C	29 A	26 A		
TROIS-RIVIERES	GRANDE ANSE	MER	25 A	25 A	25 A		
VIEUX-HABITANTS	BOURG VIEUX-HABITANTS	MER	25 A	25 A	25 B		
VIEUX-HABITANTS	ROCROY	MER	25 A	25 A	25 A		
VIEUX-HABITANTS	VALLE VERTE	MER					25 B
MARTINIQUE 972							
CASE-PILOTE	VETIVER : FACE RESTAURANT EDF	MER	25 A	25 A	25 B		
FORT-DE-FRANCE	PONT DE L'ALMA	douce	25 B	25 B	25 A		
FORT-DE-FRANCE	LA FRANCAISE : FACE AVANCEE EN BETON	MER	25 B	25 A	25 B		
GRAND'RIVIERE	AMONT DU STADE	douce	25 B	25 B	25 B		
LA TRINITE	L'AUTRE BORD : FACE BORNE FONTAINE	MER	25 B	25 B	25 C		
LA TRINITE	TARTANE 3 : MILIEU DE PLAGES	MER	25 A	25 A	25 A		
LA TRINITE	LES RAISINIERS : PRES CABANES PECHEURS	MER	25 A	25 B	25 C		
LA TRINITE	TARTANE 2 : FACE RESTAURANT LE MADRAS	MER	25 B	25 B	25 B		
LA TRINITE	ANSE L'ETANG : FACE ACCES PRINCIPAL	MER	25 A	13 A	25 A		
LA TRINITE	ANSE COSMY : MILIEU PLAGES	MER	25 A	13 A	25 B		
LE CARBET	ANSE TURIN : FACE ENTREE DU MUSEE	MER	25 A	13 A	26 B		
LE CARBET	HOTEL MAROUBA:MILIEU DE PLAGES	MER	26 B	25 A	25 B		
LE DIAMANT	LA CHERY:PLAGE TI COCO NOVOTEL	MER	26 B	25 A	25 A		
LE DIAMANT	DIZAC : FACE CAMPING	MER	25 A	13 A	25 A		
LE DIAMANT	CAFARD : FACE ACCES	MER	26 A	13 A	25 A		
LE MARIN	CAP MACRE : FACE AU BAR	MER	24 A	13 A	25 A		
LE MARIN	POINTE BORGNESE : FACE CABANES	MER	25 A	13 A	25 A		
LE PRECHEUR	ANSE CERON : MILIEU PLAGES	MER	25 A	13 A	25 A		
LE VAUCLIN	MACABOU : EXTREMITE GAUCHE DE PLAGES	MER	26 B	13 A	25 B		
LE VAUCLIN	POINTE FAULA : FACE RESTAURANT	MER	26 B	13 A	25 B		
LE VAUCLIN	MACABOU:COTE DROIT DE PLAGES	MER	26 A	13 A	25 B		
LES ANSES D'ARLET	GRANDE ANSE:GAUCHE PONTON PREFET	MER	27 A	25 A	25 A		
LES ANSES D'ARLET	BOURG : FACE EGLISE	MER	27 A	25 B	25 B		
LES ANSES D'ARLET	PETITE ANSE : FACE MARIGOT	MER	27 B	26 B	25 B		
LES TROIS ILETS	MERIDIEN : PLAGES PRES BAKOUA	MER	26 A	13 A	25 A		
LES TROIS ILETS	ANSE A L'ANE:FACE HOTEL FRANTOUR	MER	27 A	25 A	25 B		
LES TROIS ILETS	ANSE A L'ANE : FACE NID TROPICAL	MER	27 B	26 A	25 C		
LES TROIS ILETS	ANSE-MITAN : FACE LOCATION DE PLANCHES	MER	27 A	26 A	25 A		
LES TROIS ILETS	BAKOUA : MILIEU DE PLAGES	MER	26 A	13 A	25 B		

MARTINIQUE 972							
RIVIERE-PILOTE	ANSE FIGUIER : MILIEU PLAGES	MER	25	A	13	A	25 B
SAINTE-ANNE	ANSE TRABAUD : FACE ACCES	MER	26	A	13	A	25 A
SAINTE-ANNE	SALINES:MILIEU ANSES A PRUNES	MER	26	A	25	A	25 A
SAINTE-ANNE	POINTE MARIN : FACE HOTEL TOULOULO	MER	26	A	13	A	25 B
SAINTE-ANNE	CARITAN : FACE HOTEL	MER	26	B	13	A	25 B
SAINTE-ANNE	GDE ANSE SALINES:FACE LOCAL TOURISME	MER	26	A	13	A	25 A
SAINTE-ANNE	CLUB MEDITERRANEE : PRES PONTON	MER	26	A	13	A	25 A
SAINTE-ANNE	CAP CHEVALIER : MILIEU DE PLAGES	MER	24	A	13	A	25 A
SAINTE-LUCE	GROS RAISIN : MILIEU PLAGES	MER	26	A	25	A	25 B
SAINTE-LUCE	CORPS DE GARDE : FACE RESTAURANT	MER	25	A	13	B	25 B
SAINTE-LUCE	ANSE MABOUYA : MILIEU PLAGES	MER	25	A	13	B	25 B
SAINTE-MARIE	ANSE AZEROT	MER	27	A	25	A	25 B
SAINT-JOSEPH	COEUR BOULIKI	douce	25	B	26	B	25 B
SAINT-PIERRE	LA PAILLOTTE : AU DROIT DU MUSEE	MER	25	B	25	A	25 B
SCHOELCHER	LIDO : MILIEU DE PLAGES	MER	26	B	26	B	25 C
SCHOELCHER	CLUB NAUTIQUE	MER	25	B	25	A	25 A
SCHOELCHER	MADIANA : FACE AU SNACK	MER	27	B	25	A	24 C
SCHOELCHER	PLM : MILIEU DE PLAGES	MER	26	B	25	A	25 B
SCHOELCHER	PLAN D'EAU	MER	25	A	25	A	25 B
GUYANE 973							
CAYENNE	MONTABO "SECTEUR ZEPHIR"	MER	9	A	9	B	10 C
CAYENNE	BUZARE	MER	9	A	9	B	9 B
CAYENNE	MONTABO "SECTEUR GRANT"	MER	9	A	9	B	9 B
CAYENNE	MONTABO "SECTEUR COLIBRI"	MER	9	A	9	A	9 B
CAYENNE	MONTABO "CHEMIN HILAIRE"	MER	9	A	9	B	9 B
IRACOUBO	CRIQUE ORGANABO	douce	9	C	9	C	9 B
IRACOUBO	CRIQUE MORPIO	douce	9	B	9	B	9 B
KOUROU	LAC BOIS DIABLE	douce	10	C	10	B	9 B
KOUROU	PLAGE POLLUX	MER	10	C	10	B	9 B
KOUROU	PLAGE DES ROCHES	MER	10	B	10	B	9 C
KOUROU	PLAGE CASTOR	MER	10	B	10	B	9 C
REMIRE-MONTJOLY	LAC SACCHARIN	douce	10	C	9	C	10 C
REMIRE-MONTJOLY	PLAGE DE MONTRAVEL	MER	9	A	9	B	9 B
REMIRE-MONTJOLY	PLAGE DU GOSSELIN	MER	9	A	9	B	9 A
REMIRE-MONTJOLY	MONTJOLY-PLAGE LOUIS CARISTAN	MER	9	A	9	B	9 A
REMIRE-MONTJOLY	PLAGE DE BOURDA	MER	9	A	9	A	9 A
REMIRE-MONTJOLY	PLAGE DU ROROTA	MER	9	A	9	B	9 A
SINNAMARY	CRIQUE CANCELER	douce	9	B	9	B	9 B

REUNION 974							
L'ETANG-SALE	PLAGE ETANG SALE (FACE M.N.S.)	MER	13	A	13	A	25 A
PETITE ILE	PLAGE GRANDE ANSE	MER	13	A	13	A	25 A
SAINTE-SUZANNE	RIVIERE SAINTE SUZANNE	douce					25 B
SAINTE-SUZANNE	PETITE RIVIERE SAINT JEAN	douce					25 B
SAINTE-SUZANNE	BASSIN MANAPANY	MER	13	A	13	A	25 A
SAINT-LEU	PLAGE SAINT-LEU (MNS)	MER	13	B	14	A	25 B
SAINT-PAUL	PLAGE LA SALINE (MNS)	MER	21	A	25	A	25 A
SAINT-PAUL	PLAGE BOUCAN CANOT	MER	20	A	25	A	25 A
SAINT-PAUL	PLAGE ROCHES NOIRES	MER	20	A	25	A	25 A
SAINT-PAUL	PLAGE TROU D'EAU	MER	21	A	25	A	25 A
SAINT-PAUL	PLAGE BOUCAN CANOT (PISCINE)	MER	20	B	25	A	25 A
SAINT-PAUL	PLAGE SEDRE	MER	21	A	25	A	25 A
SAINT-PAUL	PLAGE L'HERMITAGE (MNS)	MER	21	A	25	A	25 A
SAINT-PHILIPPE	BASSIN DU BARIL	MER	13	A	13	B	25 A
SAINT-PIERRE	PLAGE FACE SIDR	MER	13	A	13	A	25 A
SAINT-PIERRE	PLAGE TERRE SAINTE	MER	13	A	13	B	25 A
SAINT-PIERRE	PLAGE ANCIENNE GARE	MER	13	A	13	A	25 A
SAINT-PIERRE	PLAGE GRANDS BOIS	MER	13	A	13	B	25 B
SAINT-PIERRE	PLAGE FACE CIMETIERE	MER	13	A	13	B	25 A