


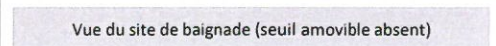
FICHE PROFIL DE Baignade - Synthèse (Page 1/2)

Date de mise à jour du profil :

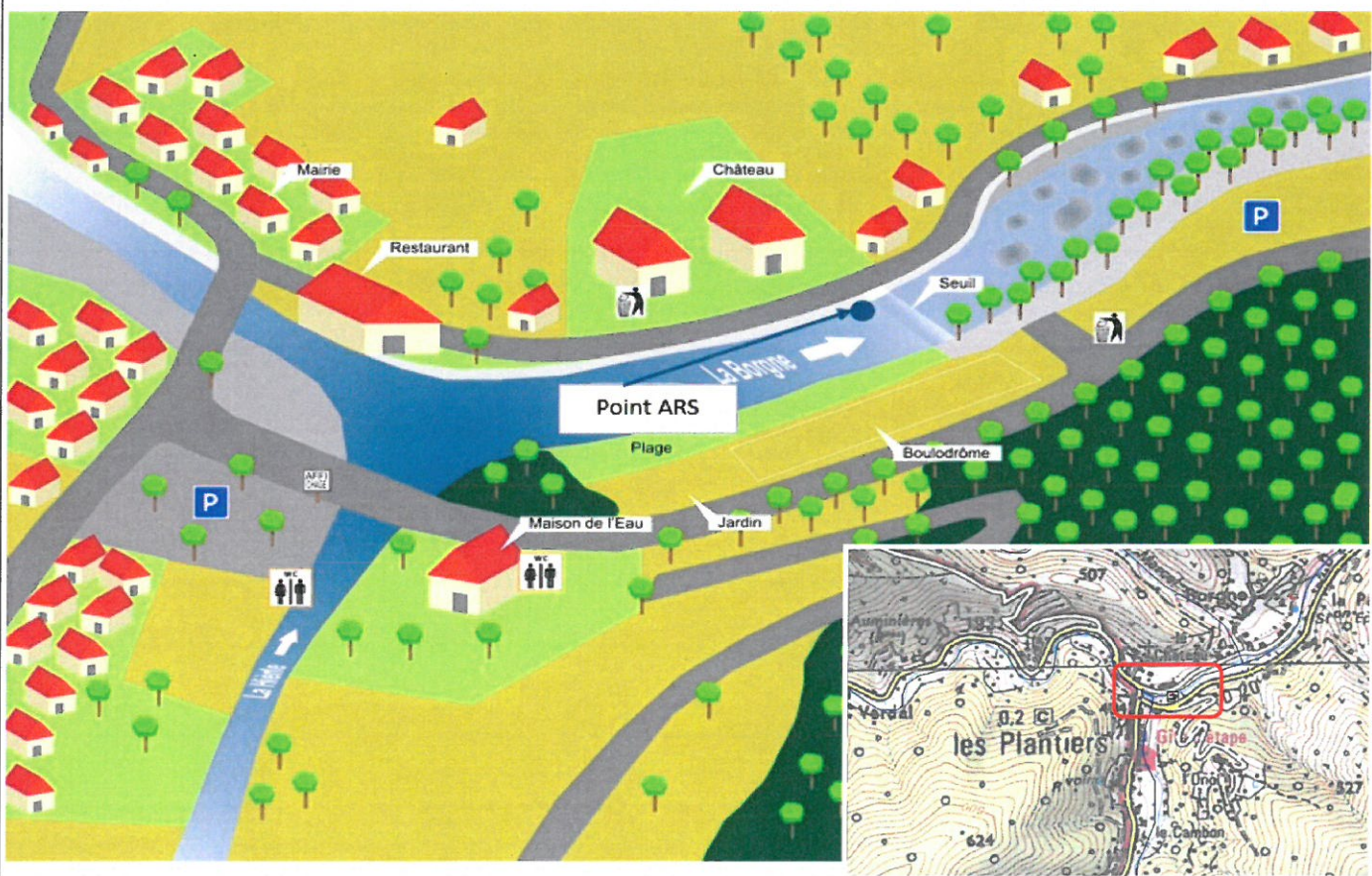
Juin 2020

Région :	OCCITANIE	Département :	LE GARD (30)
Commune :	LES PLANTIERS	Site baignade :	LE VILLAGE
Contact de la personne responsable de la baignade	MAIRIE DES PLANTIERS - Monsieur le Maire Le Village - 30122 LES PLANTIERS - Téléphone : 04 66 83 90 33		

DESCRIPTION GENERALE DU SITE DE Baignade

Caractéristiques physiques de la zone de baignade		Photographie illustrative
Rive d'implantation de la (des) plage(s) :	Rive droite de la Borgne	
Nature des plages :	Galets et pelouse aménagée	
Equipements et usages de la zone de baignade		
Période de fréquentation :	01 Juillet au 31 Août	
Fréquentation estimée :	120 personnes maximum	
Equipements sanitaires :	1 bloc sanitaire sur la place publique et à la Maison de l'Eau	
Poste de secours :	Oui (du 1er Juillet au 31 Août)	
Poste de surveillance	Oui (maître nageur sauveteur + matériel premiers secours)	
Stationnement :	Parkings à proximité : 50 véhicules	
Usages nautiques / loisirs aquatiques :	Usage baignade exclusif	
Accès aux animaux :	Interdiction d'accès aux chiens	
Autres équipements :	Seuil amovible, poubelles	

Localisation et Schéma de la zone de baignade



HISTORIQUE DU CLASSEMENT QUALITE DU SITE DE Baignade

Année	2014	2015	2016	2017	2018
Classement qualité (Directive 2006)	B	B	B	B	E
E : eau d'excellente qualité B : eau de bonne qualité S : eau de qualité suffisante I : eau de qualité insuffisante					
Description des épisodes de pollutions au cours des dernières années :	Un seul épisode de pollution le 15/07/2014 (concentration trop élevée en E. Coli)				
Commentaires éventuels :	La qualité de la baignade tend à s'améliorer nettement ces dernières années, grâce aux nombreux travaux réalisés sur le système d'assainissement du village. Les résultats de qualité ponctuellement moyens sont davantage dus à la configuration de la baignade (stagnation et faible renouvellement de l'eau en amont du seuil amovible).				

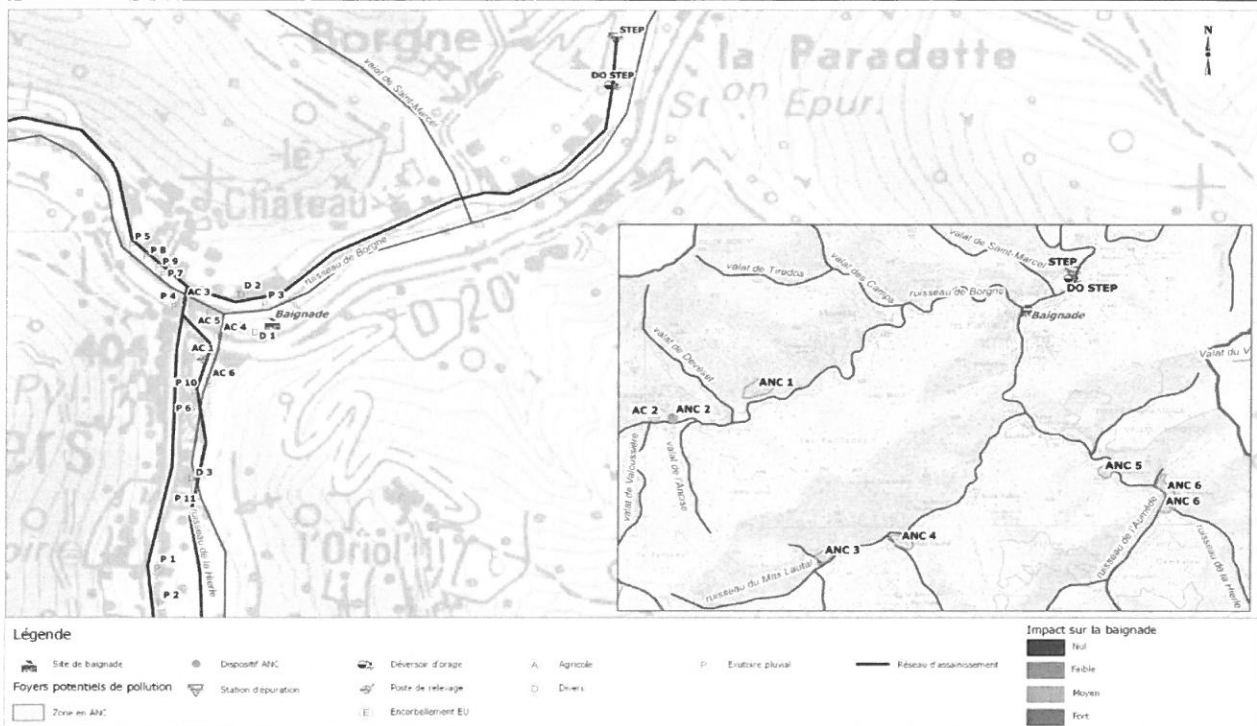
FICHE PROFIL DE BAINADE - Synthèse (Page 2/2)

Date de mise à jour du profil :

Juin 2020

Région :	OCCITANIE	Département :	LE GARD (30)
Commune :	LES PLANTIERS	Site baignade :	LE VILLAGE

Recensement et localisation des sources potentielles de pollutions



Inventaire des sources de pollution et mesures de gestion

Diagnostic			Gestion préventive des pollutions			Plan d'actions	
Sources de pollutions	Impact	Distance de la zone de baignade	Mesures de surveillance	Indicateurs suivis et seuils d'alerte	Responsable du suivi des indicateurs	Description des principales mesures de réduction des pollutions	Échéance
Assainissement non collectif des hameaux de Maels, Le Cros, Mas Lautal, Sourdol, La Hierle (ANC 1 à 6)	Faible	2 à 4,3 km	Observations visuelles hebdomadaires	- Rejets éventuels - Coloration anormale - Présence de mousses	SPANC Com Com Causse Aigoual Cévennes Terres Solidaires	Poursuite des contrôles réguliers par le SPANC Mise en conformité par les propriétaires des installations non conformes	Dès 2019
Assainissement collectif : trop-plein du poste de relevage des WC publics (AC1)	Fort	10 m	Observations visuelles quotidiennes	Dysfonctionnement signalé par une lumière rouge	Services techniques de la Mairie des Plantiers	-	-
Assainissement collectif : station d'épuration du hameau de Favayrolle (AC 2)	Moyen	4,3 km	Observations visuelles hebdomadaires	Dysfonctionnement de la station d'épuration		Poursuite de l'entretien régulier de la station	-
Assainissement collectif : encorbellements proches de la baignade (AC 3, 4 et 6)	Fort	0 à 200 m	Observations visuelles quotidiennes	- Rejets éventuels - Coloration anormale - Présence de mousses		-	-
Assainissement collectif : encorbellements éloignés de la baignade (AC 5 et AC 7)	Moyen	1,2 km	Observations visuelles quotidiennes	- Rejets éventuels - Coloration anormale - Présence de mousses		-	-
Pluviaux : exutoires éloignés de la baignade (P1 à P2)	Faible	300 à 350 m	Contrôle visuel après orage Météofrance Relève du pluviomètre	Pluviométrie : fermeture préventive pour un événement pluvieux supérieur à 10 mm/j		-	-
Pluviaux : exutoires proches de la baignade (P3 à P11)	Moyen	0 à 200 m	Contrôle visuel après orage Météofrance Relève du pluviomètre	Pluviométrie : fermeture préventive pour un événement pluvieux supérieur à 10 mm/j		-	-
Pollutions agricoles : chèvrie à Favayrolle (A1)	Faible	4,3 km	Observations visuelles hebdomadaires	- Lessivage des déjections animales vers la rivière		-	-
Pollutions diverses : animales, déchets (D1 à D3)	Faible	0 à 150 m	Observations visuelles hebdomadaires	- Déjections animales à proximité de la baignade - Containers ouverts ou renversés		-	-