









PROFIL DE BAINNADE



(établi en décembre 2011)

SAINT-CYPRIEN PLAGE NORD

CARACTERISTIQUES DE LA BAINNADE	CARTE DE LA PLAGE	LÉGENDE
<p>Nom de la baignade : Plage du Port</p> <p>Commune : Saint-Cyprien</p> <p>Département : Pyrénées-Orientales</p> <p>Région : Languedoc-Roussillon</p> <p>Responsable : Maire de Saint-Cyprien</p> <p>Saison balnéaire : du 15 juin au 15 septembre</p> <p>Heures de surveillance : 10h30 à 18h30 de mai à septembre (Avec possibilité de fermer à 19h00 en cas de forte fréquentation ou mauvais temps subit)</p> <p>Fréquentation pendant la saison balnéaire : Moyenne à forte</p>		<p> Zone d'étude locale</p> <p> Localisation de la place</p> <p> Poste de relevage</p> <p> Point suivi par la DDASS</p> <p> Réseau hydrographique</p> <p> Rejet du réseau pluvial</p> <p> Rejet naturel</p>

HISTORIQUE DE LA QUALITÉ DE L'EAU

Qualité de l'eau au cours des 4 dernières années :

Années	2019	2020	2021	2022
Classement				

A : Eau de bonne qualité

B : Eau de qualité moyenne

C : Eau pouvant être momentanément polluée

D : Eau de mauvaise qualité

Liste des épisodes de pollution au cours des 4 dernières années :

Date	Type de pollution	Origine de la pollution	Interdiction de baignade
/	/	/	/

INVENTAIRES DES SOURCES DE POLLUTION ET MESURES DE GESTION

Diagnostic			Gestion préventive des sources de pollution	
Principales sources de pollution inventoriées			Seuil de crise	Procédure
1	Assainissement des eaux usées	-Réseau séparatif -Pas d'assainissement non collectif sur la zone d'étude -Poste de relevage de l'Office de Tourisme derrière la digue du port	1000E.coli/100 ml ou 370 UFC/100ml les Entérocoques ou aspect visuel laissant présager une pollution	Fermeture de la plage par arrêté municipal Réouverture lorsque les résultats passent en dessous des seuils d'alerte.
2	Assainissement pluvial	-Rejet pluvial dans le bassin nord du port		
3	Activités industrielles/ Agriculture	-Sans objet sur la zone		
4	Autres sources	-Animaux sur la plage, ruissellement, Bassin portuaire		

SITUATION A RISQUE (PAR ORDRE D'IMPORTANCE)

Rejet à risque		Situation à risque		Évaluation du risque
Localisation	Fréquence	Conditions maritimes	Fréquence	
Postes de relevage	Ponctuel	Toutes	/	Faible
Animaux sur la plage	Ponctuel	Toutes	/	Faible
Bassin portuaire	Ponctuel	Courant nord	/	Faible
Ruissellement	Lors des précipitations	Toutes	/	Faible/Négligeable