



Liberté • Égalité • Fraternité

RÉPUBLIQUE FRANÇAISE

Ministère de la Santé et des Sports

Direction générale de la santé
Sous-direction de la prévention des risques
liés à l'environnement et à l'alimentation
Bureau de la qualité des eaux

Directions départementales des affaires
sanitaires et sociales
(DDASS - services santé environnement)

ETAT SANITAIRE DES EAUX DE BAINNADE EN MER ET EN EAU DOUCE

BILAN DE LA SAISON BALNEAIRE 2008

Juin 2009

SOMMAIRE

Résumé	3
Introduction	6
1^{ère} Partie : ORGANISATION DU CONTROLE SANITAIRE DES ZONES DE BAINNADE	7
A. Principes	7
1. Points de surveillance	7
2. Saison balnéaire	8
3. Prélèvements	8
4. Paramètres microbiologiques	8
5. Paramètres physico-chimiques	9
6. Méthodes d'analyses	9
7. Interprétation des résultats en cours de saison	10
8. Synthèse des résultats en fin de saison	10
B. Programmes de surveillance en 2008	12
1. Importance des programmes de surveillance	12
2. Saison balnéaire	13
3. Fréquences de prélèvement	13
C. Perspectives d'évolution de la réglementation	14
1. La nouvelle directive européenne	14
2. Les textes de transposition	15
2^{ème} PARTIE : RESULTATS DU CONTROLE SANITAIRE	17
A. Qualité des eaux de baignade en 2008	17
1. Résultats de la saison 2008	17
2. Evolution des taux de conformité	19
3. Evolution de la qualité des points de surveillance communs aux saisons balnéaires 2007 et 2008	19
4. Les cyanobactéries	21
B. Les causes de pollution au cours de la saison balnéaire ..	22
C. Résultats et classements des plages lors de la saison balnéaire 2007 par région et par département :	27

Résumé

Pendant la période estivale, la baignade constitue une activité récréative très pratiquée. A cette occasion, le public français et étranger souhaite trouver une eau de qualité et un environnement accueillant, préservé de différentes formes de pollution ou de nuisance. La qualité de l'eau de baignade représente un facteur de santé mais est devenue également un élément important de développement touristique. Le contrôle de cette qualité sanitaire demeure une préoccupation constante du ministère chargé de la santé et des services santé environnement des Directions départementales des affaires sanitaires et sociales (DDASS).

Durant la saison balnéaire 2008, ce sont au total **3 312** points de contrôle (**1 968** en eau de mer et **1 344** en eau douce) répartis sur **1 760** communes, de **95** départements de la métropole et d'outre-mer, qui ont fait l'objet de **32 857** prélèvements représentant plus de **98 500** analyses microbiologiques. Le pourcentage de plages conformes aux normes de la Directive européenne 76/160/CEE du 8 décembre 1975 et aux dispositions du code de la santé publique est de **96,4%** (**97,2%** pour les eaux de mer et **95,1%** pour les eaux douces).

L'examen des résultats de la saison balnéaire 2008 au regard de la saison 2007 révèle :

- Une augmentation du nombre d'eaux de baignades suivies (76 eaux de baignade supplémentaires entre 2007 et 2008) ;
- Une nette amélioration de la qualité microbiologique des eaux de baignade, avec un taux de conformité aux normes européennes des eaux de baignade qui est passé de 94,3% en 2007 à 96,4% en 2008 ;
- Un respect de la fréquence d'échantillonnage de contrôle des sites de baignade imposée par la directive 76/160/CEE, au cours de la saison balnéaire 2008, à l'exception de trois sites de baignade (soit 0,09%) ;
- Une diminution du nombre de sites pour lesquels la qualité d'eau est non conforme et la maîtrise des causes de pollution doit être renforcée (118 sites contre 180 sites en 2007).

En vue de la saison balnéaire 2009 et sur la base des résultats sanitaires recueillis lors du contrôle sanitaire des baignades en 2008, des travaux destinés à améliorer la situation devraient être réalisés dans différentes zones de baignade.

Par ailleurs, pour connaître la qualité sanitaire des eaux de baignade, le ministère chargé de la santé a mis en œuvre depuis 2002, un site Internet <http://baignades.sante.gouv.fr> qui donne accès aux résultats des analyses de contrôle effectuées sur les zones de baignade tout au long de la saison balnéaire. Depuis la saison balnéaire 2008, une nouvelle version de ce site internet, plus conviviale, est accessible au public, et notamment aux touristes, permettant d'accéder aux données relatives aux eaux de baignade par un module cartographique et dans trois langues différentes : français, anglais et allemand.

Chiffres essentiels

SURVEILLANCE SANITAIRE DES ZONES DE BAINNADE EN MER ET EN EAU DOUCE (Saison 2008)

	Eau de mer	Eau douce	Ensemble
Nombre de départements	29	92	95
Nombre de communes	654	1 148	1 777
Nombre de points de surveillance	1 968	1 344	3 312
Nombre de prélèvements	26 041	7 734	33 775

Nombre moyen de points de surveillance par département ayant des points de baignade	67,9	14,6	34,9
Nombre moyen de points de surveillance par commune ayant des points de baignade	3,0	1,2	1,9
Nombre moyen de prélèvements par point de surveillance	13,2	5,8	10,2

EVOLUTION DES TAUX DE CONFORMITE DES POINTS CLASSES ENTRE LES SAISONS BALNEAIRES 2004 – 2005 – 2006 - 2007 - 2008

Nombre et pourcentage de points conformes à la directive européenne

	2004	2005	2006	2007	2008
Baignades en mer	1791 95,7%	1835 96,9%	1825 96,4%	1815 95,68%	1913 97,2%
Baignades en eau douce	1334 94,9%	1274 95,9%	1249 94,7%	1238 92,46%	1278 95,1%
Ensemble des baignades	3125 95,3%	3109 96,5%	3074 95,7%	3053 94,3%	3191 96,4%

QUALITE BACTERIOLOGIQUE DES POINTS CLASSES (saison balnéaire 2008)

Points de surveillance conformes à la directive CEE			
Qualité de l'eau	Eau de mer	Eau douce	Ensemble
A eaux de bonne qualité	1387 70,5%	609 45,3%	1996 60,3%
B eaux de qualité moyenne	526 26,7%	669 49,8%	1195 36,1%
TOTAL des points conformes	1913 97,2%	1278 95,1%	3191 96,4%

Points de surveillance non conformes à la directive CEE			
Qualité de l'eau	Eau de mer	Eau douce	Ensemble
C eaux pouvant être momentanément polluées	53 2,7%	55 4,1%	108 3,3%
D eaux de mauvaise qualité	0 0,0%	10 0,7%	10 0,3%
TOTAL des points non conformes	53 2,7%	65 4,8%	118 3,6%
<i>Sous total des points classés</i>	1 966 99,9%	1 343 99,9%	3 309 99,9%
<i>Sous total des points dont la fréquence de contrôle est à renforcer</i>	2 0,10%	1 0,07%	3 0,09%
TOTAL sites contrôlés	1 968 100%	1 344 100%	3 312 100%

Introduction

Pendant la période estivale, la baignade en mer et en eau douce constitue une activité récréative très pratiquée. A cette occasion, le public français et étranger souhaite trouver un environnement accueillant, préservé de différentes formes de pollution ou de nuisance. Si la qualité de l'eau de baignade représente d'abord un facteur de santé, elle est devenue au fil des années un enjeu important pour le développement touristique. La qualité de ces zones relève de la responsabilité des collectivités et des gestionnaires, sous le contrôle des services du ministère chargé de la santé. Ce contrôle est défini par la directive du Conseil des Communautés Européennes du 8 décembre 1975 et par les articles du code de la santé publique L.1332-1 et suivants et D.1332-1 et suivants, relatifs aux piscines et aux baignades. Cette action de caractère préventif constitue un des éléments importants des dispositions mises en œuvre par les services Santé-Environnement des Directions Départementales des Affaires Sanitaires et Sociales (DDASS) pour assurer la protection de la santé publique. Elle est, en particulier, coordonnée avec les différentes mesures de surveillance sanitaire des milieux de vie de l'homme. Le présent document rend compte de l'ensemble des résultats recueillis par les DDASS lors du contrôle sanitaire réglementaire des eaux de baignade mené pendant la saison estivale 2008.

L'information sur la qualité des eaux de baignade est accessible localement au public, par voie d'affichage, sur les lieux même de la baignade. Pour obtenir plus de renseignements, il convient de s'adresser aux services communaux ou préfectoraux concernés ou de consulter le site internet du ministère chargé de la santé (<http://baignades.sante.gouv.fr>). Depuis juin 2002, les résultats du contrôle sanitaire de la saison balnéaire en cours sont accessibles quasiment en temps réel sur ce site. Au cours de la saison balnéaire 2008, une nouvelle version de ce site internet, plus conviviale, sera accessible au public, et notamment aux touristes, permettant d'accéder aux données relatives aux eaux de baignade par un module cartographique et dans trois langues différentes : français, anglais et allemand.

Des actions sont entreprises localement pour améliorer la connaissance des causes de contamination des zones touchées et mettre en place des dispositifs adéquats d'élimination ou de traitement des pollutions. Les résultats recueillis lors du contrôle sanitaire des baignades permettent de définir des priorités dans les programmes d'assainissement qui relèvent de la compétence des collectivités avec l'appui financier des agences de l'eau. Ces dernières sont des établissements publics administratifs, sous tutelle du ministère chargé de l'environnement et du ministère chargé des finances, dont la mission est de faciliter les diverses actions d'intérêt commun dans chaque bassin hydrographique telles que la préservation et l'amélioration de la ressource en eau, la lutte contre la pollution et la connaissance des milieux.

A. Principes

La directive n° 76/160 CEE du 8 Décembre 1975 du Conseil des Communautés Européennes fixe les normes de qualité pour les eaux de baignade et les indications générales sur les mesures à prendre pour en assurer la surveillance. Les articles D.1332-1 à D.1332-19 du Code de la santé publique, fixant les normes d'hygiène et de sécurité applicables aux piscines et aux baignades, ont transposé en droit national les dispositions de cette directive. Les principes énoncés, ci-après, guident l'organisation du contrôle sanitaire des zones de baignade. Une nouvelle directive européenne, la directive 2006/7/CE, remplacera à terme les dispositions de la précédente directive.

1. Points de surveillance

La directive précitée prévoit l'obligation pour les Etats membres de contrôler la qualité des eaux de baignade fréquentées par un nombre important de baigneurs. En France, le contrôle sanitaire porte sur l'ensemble des zones de baignade qui n'ont pas fait l'objet **d'une interdiction permanente** portée à la connaissance du public et qui sont habituellement fréquentées, qu'elles soient aménagées ou que des personnes s'y baignent sans que des aménagements particuliers y aient été faits. Les zones de loisirs nautiques qui sont susceptibles d'entraîner des contacts importants des pratiquants avec l'eau peuvent également être prises en compte, les risques sanitaires étant alors considérés comme équivalents à ceux d'une baignade classique. Certains lieux, interdits à la baignade, sont malgré tout contrôlés. Il s'agit :

- des lieux pour lesquels des phénomènes épisodiques de pollution ont entraîné une interdiction temporaire de la baignade, souvent sur une zone limitée. La poursuite de la surveillance permet de connaître l'évolution de la situation et de lever l'interdiction dès lors que la qualité de l'eau redevient satisfaisante,

- des lieux systématiquement pollués faisant l'objet d'une interdiction permanente avant le début de la saison et pour lesquels l'information du public, sur le site, est insuffisante. Le contrôle sanitaire est poursuivi tant que le maire n'a pas pris les dispositions nécessaires.

L'organisation des programmes de contrôle est faite à l'échelon départemental, au début de chaque saison balnéaire, par les Services du Ministère chargé de la santé (Directions départementales des affaires sanitaires et sociales - DDASS), en coordination avec les laboratoires agréés par le ministère de la santé qui réalisent les analyses et le cas échéant les prélèvements. Une liste des points de contrôle ainsi que les programmes (date de début des contrôles, fréquence des prélèvements) sont établis en liaison avec les autorités municipales.

Les points de surveillance sont choisis en fonction de **l'importance de la fréquentation, de la nature des lieux** (relief, forme du rivage, étendue des plages...), **des risques particuliers de pollution pouvant exister**, (rejets d'eaux usées...). Les contrôles des points sont effectués par les services santé environnement des DDASS ou sous leur égide.

2. Saison balnéaire

La situation géographique, les conditions climatiques, les pratiques locales et la fréquentation constatée les années antérieures ont une grande influence sur la durée de la période balnéaire. La directive européenne 2006/7/CE prévoit, qu'à partir de la saison balnéaire 2008, les Etats membres recensent les eaux de baignade et définissent la durée de la saison balnéaire des eaux de baignade, avant le début de chaque saison. La directive détermine la saison comme "la période pendant laquelle la présence d'un grand nombre de baigneurs est prévisible", compte tenu des tendances passées ou des infrastructures et des services mis à disposition pour encourager la baignade. Elle est fixée par les responsables

d'eaux de baignade, collectivités ou gestionnaires privés, sous le contrôle des services Santé-Environnement des DDASS, chargés notamment d'en assurer la cohérence départementale. Toutefois, une harmonisation régionale ou interrégionale peut être assurée par les Direction régionales des affaires sanitaires et sociales (DRASS). Pour la métropole, la période recommandée et généralement retenue est :

- pour les baignades en mer :
15 juin au 15 septembre ;
- pour les baignades en eau douce :
1^{er} juillet au 31 août.

Dans les départements d'outre-mer, la saison balnéaire couvre généralement l'année entière.

3. Prélèvements

La fréquence de prélèvements requise par la directive européenne est bimensuelle durant la saison balnéaire, un premier prélèvement devant être effectué avant le début de la saison. Lorsqu'au cours des deux saisons balnéaires précédentes la qualité de l'eau de baignade était conforme aux valeurs de qualité prévues par la directive, cette fréquence peut être réduite, sans toutefois pouvoir être inférieure à un prélèvement par mois. Dans tous les cas, les prélèvements sont espacés régulièrement sur toute la durée de la saison. Des informations per-

mettant de faciliter l'interprétation des résultats sont collectées lors des prélèvements : conditions météorologiques, coloration anormale de l'eau (eutrophisation, rejets, travaux divers, développement d'algues), nature des fonds (vase, sable, cailloux, graviers,...), modifications importantes intervenues dans le voisinage de la zone de baignade.

Les DDASS disposent aussi d'une bonne connaissance des risques sanitaires au vu de l'historique des contrôles réalisés.

4. Paramètres microbiologiques

Les analyses courantes des échantillons d'eaux prélevés portent sur la recherche des coliformes totaux, des *Escherichia coli* (coliformes fécaux) et des streptocoques fécaux (entérocoques intestinaux). Leur présence dans l'eau indique une contamination

d'origine fécale plus ou moins forte en fonction des concentrations relevées. Ces germes microbiens ne constituent pas en eux-mêmes un danger pour les baigneurs mais peuvent indiquer, par leur présence, celle simultanée de germes pathogènes.

5. Paramètres physico-chimiques

Des instructions ont été données par la Direction générale de la santé aux services santé environnement des DDASS afin d'assurer le recueil d'informations pour les paramètres physico-chimiques de la qualité des eaux.

A l'occasion des prélèvements d'eau, le préleveur note l'état de la zone de baignade par rapport aux paramètres suivants dont la di-

rective prévoit l'appréciation visuelle ou olfactive : huiles minérales, substances tensio-actives (mousses) et odeurs de phénols (paramètres n° 8, 9 et 10 de la directive 76/160), ont fait l'objet d'un relevé. D'autres paramètres comme le pH (n° 6), la transparence (n° 11), les résidus goudronneux et matières flottantes (n° 13) sont localement suivis.

6. Méthodes d'analyses

Les prélèvements effectués dans le cadre du contrôle sanitaire des eaux de baignade sont analysés par un réseau de laboratoires agréés par le ministère chargé de la santé. Les méthodes miniaturisées de dénombrement en NPP 96 (Nombre le plus probable) d'*Escherichia coli* (coliformes fécaux) et des streptocoques fécaux (entérocoques intestinaux) sont employées. Ces méthodes sont plus fiables et surtout plus précises que d'autres méthodes normalisées.

Les produits utilisés pour ces méthodes font l'objet d'un contrôle de qualité de chaque lot afin de s'assurer que ceux-ci sont de qualité constante.

Les laboratoires choisissent des moyens et produits pour les analyses qui sont garantis par les procédures de contrôle qualité exigées par le ministère chargé de la santé.

Les essais d'intercalibration des laboratoires commandités par la Direction Générale de la Santé ont montré que les méthodes (une par paramètre) étaient appliquées sans difficulté.

7. Interprétation des résultats en cours de saison

Durant la saison balnéaire, chaque résultat d'analyse est interprété par rapport aux normes de qualité définies selon les dispositions des articles D.1332-1 et suivants du Code de la santé publique qui transpose la directive européenne 76/160. D'une manière générale, les résultats des analyses, accompagnés de commentaires sur l'état des lieux et de l'interprétation des résultats, sont transmis par les DDASS aux gestionnaires concernés au fur et à mesure des contrôles durant la saison balnéaire. Ces résultats sont portés à la connaissance du public par un affichage en mairie ou sur les lieux de baignade aménagée, dans les syndicats d'initiative, dans la presse. Depuis 2002, ces résultats sont accessibles sur le site Internet du ministère chargé de la santé : <http://baignades.sante.gouv.fr>.

Lorsque les résultats des analyses recueillis lors du contrôle de la qualité des eaux de baignade approchent ou dépassent les normes fixées, une enquête est menée sur place par la DDASS en liaison, le cas échéant, avec les autres services chargés de la police de l'eau, pour rechercher les causes d'une éventuelle contamination.

A cette occasion, des prélèvements complémentaires sont effectués en plus des recherches habituelles. Il peut être par exemple procédé à l'analyse de paramètres supplémentaires (micro-organismes pathogènes, composés chimiques...). S'il s'avère que le lieu de baignade est pollué, le préfet demande au maire de la commune concernée d'interdire la baignade sur la plage ou une partie de celle-ci en application du code de la santé publique ou de l'article L.2212-2 du code général des collectivités territoriales. En application de l'article L.2215-1 du même code, le préfet peut, le cas échéant, se substituer au maire.

En matière d'interdiction de baignade sur une plage, il convient de distinguer les plages interdites en permanence, en raison de leur dangerosité (risque de noyade) ou d'une qualité d'eau systématiquement insuffisante, de celles pour lesquelles des phénomènes épisodiques de pollution ont impliqué une fermeture temporaire de la baignade, souvent sur une zone limitée. Dans ce dernier cas, la DDASS poursuit le contrôle de la qualité de l'eau du site afin de l'évaluer et permettre la levée de l'interdiction, dès que les conditions redeviennent satisfaisantes.

8. Synthèse des résultats en fin de saison

En fin de saison balnéaire, la DDASS établit un rapport évaluant la qualité des eaux de baignade du département sur la base des normes impératives et guides définies dans la directive, pour les paramètres microbiologiques et physico-chimiques suivis en France. Ce rapport présente l'ensemble des résultats du contrôle sanitaire des sites de baignade du département. Quatre catégories de qualité des eaux de baignade sont distinguées (cf. page suivante). Ce rapport signale également, lorsqu'elles ont pu être établies, les origines des pollutions ou des contaminations.

Ce rapport annuel est présenté par la DDASS au Conseil Départemental de l'Environnement, des Risques Sanitaires et Technologiques (CODERST, anciennement Conseil Départemental d'Hygiène), afin qu'il soit tenu compte des causes de pollution de l'eau lors de l'examen des projets d'assainissement ou des demandes d'autorisation de rejet présentés par les collectivités. Ces données permettent de définir les priorités à retenir dans les schémas généraux d'assainissement et d'orienter les programmes communaux vers l'amélioration de la qualité des eaux de baignade contaminées.

Principes de classement des plages en France
Qualité microbiologique

A Les eaux de bonne qualité	B Les eaux de qualité moyenne
<p>Pour ces eaux :</p> <ul style="list-style-type: none"> - au moins 80 % des résultats en <i>E. coli</i> et en coliformes totaux sont inférieurs ou égaux aux nombres guides (100/100 ml et 500/100 ml respectivement) ; - au moins 95 % des résultats en <i>E. coli</i> et en coliformes totaux sont inférieurs ou égaux aux nombres impératifs (2000/100 ml et 10 000/100 ml respectivement) ; - au moins 90 % des résultats en streptocoques fécaux sont inférieurs ou égaux au nombre guide (100/100 ml) ; - absence d'huiles minérales, de phénols et de mousses dans au moins 95% des échantillons. 	<p>L'eau est de qualité moyenne lorsque :</p> <ul style="list-style-type: none"> - les nombres impératifs fixés par la directive pour les <i>E. coli</i> et les coliformes totaux (2 000/100 ml et 10 000/100 ml respectivement) sont respectés dans au moins 95 % des prélèvements, les conditions relatives aux nombres guides n'étant pas, en tout ou en partie, respectées ; - absence d'huiles minérales, de phénols et de mousses dans au moins 95% des échantillons.
<p>Les eaux classées en catégorie A ou B sont conformes aux normes européennes</p>	

C les eaux pouvant être polluées momentanément	D les eaux de mauvaise qualité
<p>L'eau des points de surveillance pour lesquels :</p> <ul style="list-style-type: none"> - les fréquences de dépassement des nombres impératifs pour <i>E. coli</i> ou les coliformes totaux sont comprises entre 5 % et 33,3 % ; - ou la présence d'huiles minérales, de phénols ou de mousses est relevée dans 5 à 33,3% des échantillons. <p>Cette pollution peut faire l'objet de mesures immédiates ou à moyen terme, permettant d'améliorer définitivement la qualité de l'eau. Il est important de noter que si moins de 20 prélèvements sont effectués pendant toute la saison sur un point, un seul dépassement du nombre impératif suffit pour entraîner le classement de la plage en catégorie C.</p>	<p>Lorsque, pour les paramètres <i>E coli</i> ou coliformes totaux, les conditions relatives aux nombres impératifs sont dépassées au moins une fois sur trois, ou que la présence d'huiles minérales, de phénols ou de mousses est relevée dans plus d'un échantillon sur 3, l'eau correspondante est considérée comme de mauvaise qualité.</p>
<p>Les eaux classées en catégorie C ou D ne sont pas conformes aux normes européennes et peuvent être interdites à la baignade.</p>	

B. Programmes de surveillance en 2008

L'organisation des programmes de contrôle est faite à l'échelon départemental, au début de chaque saison balnéaire, par les services du ministère chargé de la santé (Directions départementales des affaires sanitaires et sociales - DDASS), en coordination avec les laboratoires agréés par le ministère de la santé qui réalisent les analyses et, le cas échéant, les prélèvements.

1. Importance des programmes de surveillance

En 2008, 95 départements (29 pour les eaux de mer, 92 pour les eaux douces) ont effectué une surveillance sanitaire sur **3 312** points (**1 968** en eau de mer, **1 344** en eau douce) répartis dans 1 777 communes.

En moyenne le nombre de points de surveillance par commune est voisin de 3 pour les eaux de mer alors que, pour les eaux douces, il n'existe généralement qu'un point de surveillance par commune.

Le tableau n°1 ci-après présente l'évolution des programmes de surveillance entre 2001 et 2008.

Sur les sept dernières années, on relève en moyenne annuelle :

- 3 277 points de surveillance dont 1 891 en mer et 1 386 en eau douce ;
- 32 834 prélèvements dont 24 701 en mer et 8 132 en eau douce ;
- 3 162 points de surveillance classés dont 1 819 en mer et 1 343 en eau douce.

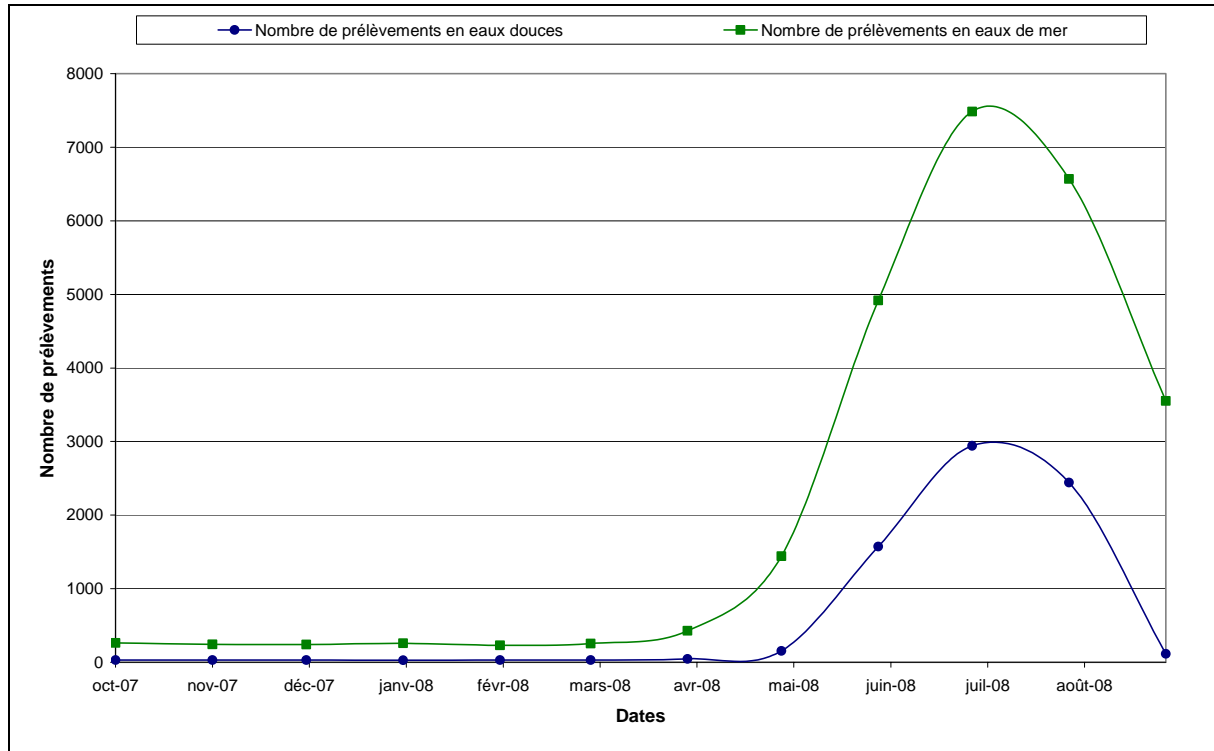
Années	Points de surveillance			Prélèvements			Points de surveillance classés		
	mer	douce	total	mer	douce	total	mer	douce	total
2001	1 859	1 492	3 351	24 181	8 758	32 939	1 594	1 342	2 936
2002	1 869	1 457	3 326	24 890	8 680	33 570	1 635	1 348	2 983
2003	1 873	1 405	3 278	24 453	8 204	32 657	1 801	1 323	3 124
2004	1 872	1 406	3 278	24 253	8 305	32 558	1 872	1 406	3 278
2005	1 894	1 328	3 222	24 369	7 818	32 187	1 894	1 328	3 222
2006	1 893	1 319	3 212	24 394	7 732	32 126	1 892	1 318	3 210
2007	1 897	1 339	3 236	25 030	7 827	32 857	1 896	1 337	3 233
2008	1 968	1 344	3 312	26 041	7 734	33 775	1 966	1 343	3 309
moyenne	1 891	1 386	3 277	24 701	8 132	32 834	1 819	1 343	3 162

Tableau n° 1 : Evolution du programme de surveillance des baignades en France entre 2001 et 2008.

Les résultats montrent en 2008 une augmentation du nombre de points de surveillance, eaux de mer et eaux douce confondues, par rapport aux années précédentes.

Les programmes de contrôle, organisés par les DDASS, doivent être ajustés, notamment en tenant compte des périodes d'ouverture réelle des sites de baignades, pour respecter les fréquences d'échantillonnage imposées par la directive européenne.

2. Saison balnéaire



Graphique n° 1 : Répartition des prélèvements en eaux douces et en eaux de mer au cours de la saison balnéaire 2008.

Le graphique n° 1 présente la répartition des prélèvements réalisés pour le contrôle sanitaire, au cours de l'année, en fonction du type d'eau. Les premiers prélèvements sont réalisés 15 jours avant le début de la saison balnéaire. La durée de la saison balnéaire est définie localement.

Compte tenu des conditions climatiques, la période pendant laquelle des personnes fréquentent régulièrement les baignades est plus courte pour les eaux douces que pour les eaux de mer. Il faut rappeler que pour les Départements d'Outre-mer, la saison balnéaire s'étale sur toute l'année.

3. Fréquences de prélèvement

Le nombre de prélèvements effectués durant la saison balnéaire dépend de la durée cette dernière et n'est donc pas identique pour tous les sites. La fréquence de prélèvements est en général bimensuelle. Selon les dispositions de la directive 76/160/CEE, une fréquence réduite de prélèvement, c'est-à-dire mensuelle, peut être appliquée

aux points de surveillance régulièrement de bonne qualité dont la qualité était conforme aux dispositions européennes au moins pendant les deux saisons précédentes. Le nombre moyen de prélèvements réalisés par point de baignade est de 10 (13 pour les baignades en mer et 6 en eaux douces).

C. Perspectives d'évolution de la réglementation

Une nouvelle directive européenne, qui remplacera à terme la directive européenne actuelle, a été adoptée le 15 février 2006 par le Conseil de l'Union européenne et par le Parlement européen. Chaque état membre est tenu d'effectuer la transposition de ce texte en droit national au plus tard en 2008, en adoptant les textes de loi et les textes réglementaires adaptés.

1. La nouvelle directive européenne

Cette directive va conduire les Etats membres à modifier certaines de leurs pratiques concernant la gestion des eaux de baignade. L'objectif est d'améliorer la sécurité sanitaire des baigneurs et de moderniser les pratiques actuelles en tenant compte de l'évolution de l'état des connaissances.

Tout d'abord, **les modalités du contrôle de la qualité des eaux de baignade seront différentes des modalités actuelles.** Seuls 2 paramètres seront à contrôler : les entérocoques intestinaux et les *Escherichia coli*, qui sont des paramètres microbiologiques. Ces germes sont connus pour être accompagnés, dans les milieux où ils sont abondants, par des germes pathogènes, c'est-à-dire pouvant engendrer des maladies.

Selon les résultats des analyses effectuées sur une période de 4 ans, une des 4 classes de qualité suivantes est attribuée à l'eau de baignade : insuffisante, suffisante, bonne ou excellente.

L'évaluation et le classement de la qualité des eaux de baignade se réaliseront selon de nouvelles règles, au plus tard respectivement en 2012 et 2015. Les normes de qualité des eaux intérieures sont différentes de celles des eaux de mer et sont basées sur des études épidémiologiques, portant sur le risque de contracter une pathologie du type gastroentérite suite à une baignade à partir des paramètres microbiologiques, entérocoques intestinaux et les *Escherichia coli*. Le classement se fera par une méthode statistique sur la base des analyses réalisées pendant 4 années consécutives.

La directive prévoit également :

- un contrôle visuel pour détecter la présence de résidus goudronneux, de verre ou de plastique,

- une surveillance des cyanobactéries, des macroalgues et du phytoplancton, accompagnée de mesures de gestion si nécessaire.

Leur présence ne sera pas prise en compte dans le classement des eaux.

La nouvelle directive introduit la notion de **profil des eaux de baignade** : les profils sont des études établies pour chaque eau de baignade et destinées à évaluer les risques de pollutions. Etudier la vulnérabilité des baignades va permettre de renforcer les outils de prévention à la disposition des gestionnaires. L'objectif à long terme est de n'avoir aucun rejet polluant dans une zone de baignade. Les profils des eaux de baignade devront être élaborés au plus tard en 2011.

Concernant **l'information du public**, il est prévu que soient disponibles à proximité du site de baignade le classement du site, la description générale non technique et des informations en cas de situation anormale et en cas d'interdiction permanente. De plus, d'autres informations seront diffusées, notamment via Internet. Il s'agit de la liste des eaux de baignades, le classement de ces eaux au cours des 3 dernières années, leurs profils et les résultats de la surveillance.

La directive prévoit également la **participation du public** notamment lors de l'établissement des listes des eaux de baignade. Le public pourra ainsi formuler des suggestions, des remarques ou des réclamations.

Enfin, la directive fixe comme **objectif d'atteindre à la fin de la saison 2015 une qualité d'eau au moins suffisante** pour l'ensemble des eaux de baignade.

2. Les textes de transposition

La loi sur l'eau et les milieux aquatiques du 30 décembre 2006 a transposé sur le plan législatif la directive n°2006/7/CE du Parlement européen et du Conseil du 15 février 2006. Elle a ainsi modifié et/ou créé les articles L.1332-1 à L.1332-9 du code de la santé publique.

Un **décret, créant notamment les articles D. 1332-14 à D. 1332-38 du code de la santé publique, ainsi que deux arrêtés** ont été publiés en septembre 2008 afin d'achever la transposition de cette directive :

- **Décret n° 2008-990 du 18 septembre 2008** relatif à la gestion de la qualité des eaux de baignade et des piscines,
- **Arrêté du 22 septembre 2008** relatif à la fréquence d'échantillonnage et aux modalités d'évaluation de la qualité et de classement des eaux de baignade,
- **Arrêté du 23 septembre 2008** relatif aux règles de traitement des échantillons et aux méthodes de référence pour les analyses d'eau dans le cadre de la surveillance de la qualité des eaux de baignade.

Ces textes fixent les dates d'application des différentes dispositions prévues par la directive et les modalités de gestion de la qualité des eaux de baignade conformément aux obligations européennes.

Le calendrier d'application des principales dispositions de la directive relative aux eaux de baignade figure ci-après. Ainsi à partir de 2013, les eaux de baignade seront classées en qualité «excellente», «bonne», «suffisante» ou «insuffisante», en fin de chaque saison, selon les résultats d'analyses microbiologiques obtenus pendant les 4 années précédentes. De plus, la Commission européenne a fixé comme objectif d'atteindre en 2015 le niveau de qualité au moins «suffisante» pour toutes les eaux de baignade.

Concernant la procédure de recensement des eaux de baignade, celle-ci est d'ors et déjà en vigueur. La directive européenne prévoit en effet que chaque Etat membre :

- **recense les eaux de baignade**, chaque année et pour la première fois avant le début de la première saison balnéaire suivant le 24 mars 2008,
- **encourage la participation du public** à la mise en œuvre du recensement, afin qu'il puisse formuler « des suggestions, remarques ou réclamations ».

La législation française a confié aux communes le recensement des eaux de baignade sur leur territoire et il est prévu qu'un registre en mairie soit mis à la disposition du public, dans le but de recueillir ses observations.

En conséquence et afin que le public puisse participer en grand nombre à ce recensement, ce dernier est effectué durant chaque saison balnéaire. Il a été réalisé pour la première fois durant la saison balnéaire de l'année 2007 en métropole et durant la saison balnéaire 2008 dans les départements d'outre mer. En effet, dans les DOM, la saison balnéaire s'étend en effet sur toute l'année : elle commence le 1^{er} octobre pour s'achever au 30 septembre.

CALENDRIER D'APPLICATION DES DISPOSITIONS DE LA DIRECTIVE 2006/7/CE

2007 : Début de procédure de recensement des eaux de baignade en vue d'en établir la liste, accompagnée des durées de saisons balnéaires, avant la saison 2008 (procédure annuelle)

2010 : Etablissement des programmes de surveillance de la qualité des eaux de baignade selon les nouvelles règles prévues par la directive 2006/7/CE (2 paramètres microbiologiques, 4 prélèvements par saison balnéaire au minimum) et mise en œuvre de ces programmes.

2010 à 2012 : Classement de la qualité des eaux de baignade selon la méthode de la directive 76/160/CE, en ne tenant compte que des résultats des 2 paramètres microbiologiques prévus par la directive 2006/7/CE.

2011 : Réalisation des profils pour l'ensemble des eaux de baignade

2012 : Entrée en vigueur des dispositions relatives à l'information du public, à proximité des eaux de baignade et par internet.

Fin de la saison balnéaire 2013 : Premier classement de la qualité des eaux de baignade établi selon une méthode statistique, sur la base des résultats analytiques recueillis pendant les 4 saisons balnéaires précédentes.

Fin de la saison 2015: Toutes les eaux doivent être au moins de qualité suffisante.

A. Qualité des eaux de baignade en 2008

Les résultats collectés au cours de la saison balnéaire 2008 sont présentés ci-après, ainsi que les évolutions constatées par rapport à la saison balnéaire 2007.

1. Résultats de la saison 2008

Le tableau de la page 5 et les graphiques n° 2, 3 et 4 ci-après présentent la répartition de la qualité des eaux de mer, des eaux douces et de l'ensemble de ces eaux, selon les différentes catégories :

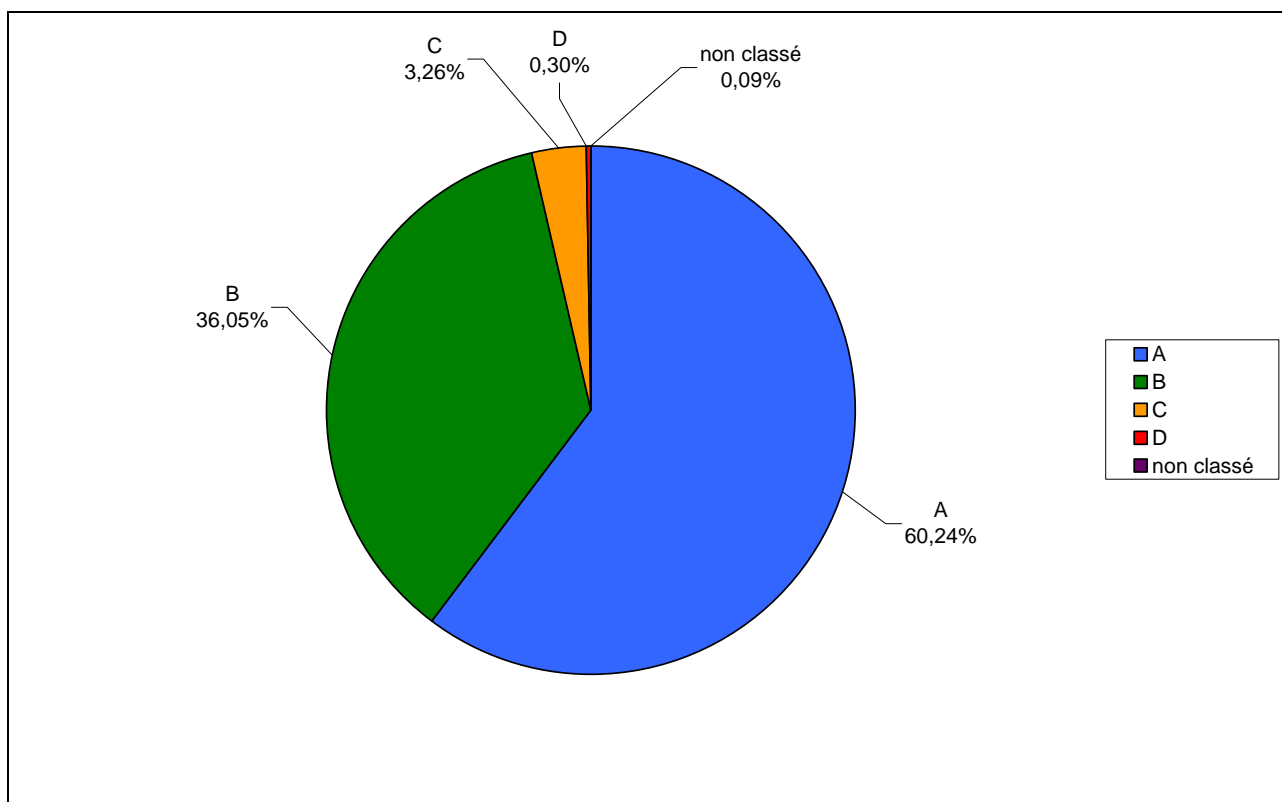
- "A" : bonne qualité,
- "B" : qualité moyenne,
- "C" : momentanément polluée,
- "D" : mauvaise qualité.

Parmi les 3 312 points surveillés en 2008, 3 191 points soit **96,4 %** ont présenté des résultats conformes aux normes de qualité fixées par la directive 76/160/CEE du 8 décembre 1975.

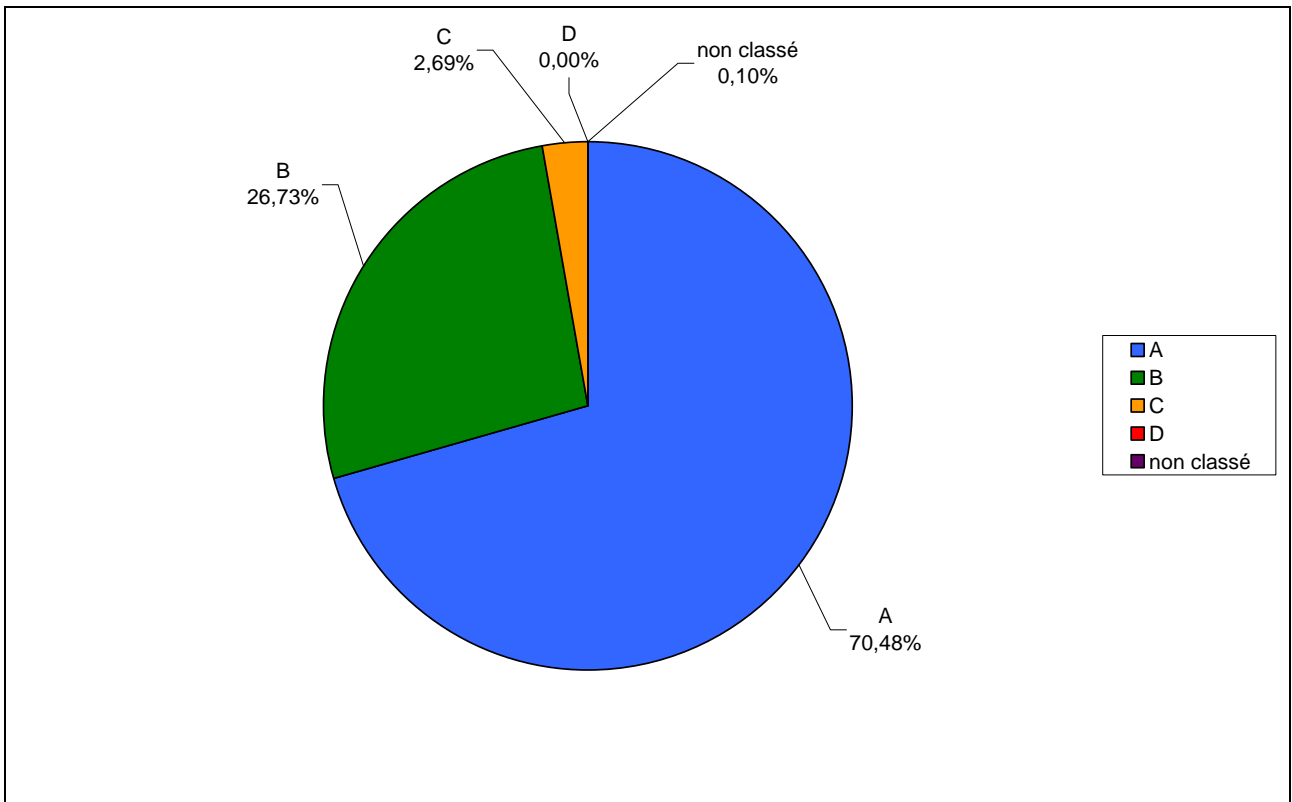
Le taux de conformité ainsi calculé des baignades en eaux douces est de **95,1 %**, celui des baignades en eau de mer est de **97,2 %**.

Parmi les sites non conformes par rapport aux paramètres microbiologiques et physico-chimiques de la directive européenne, 10 sites sont classés en catégorie D (contre 25 en 2007).

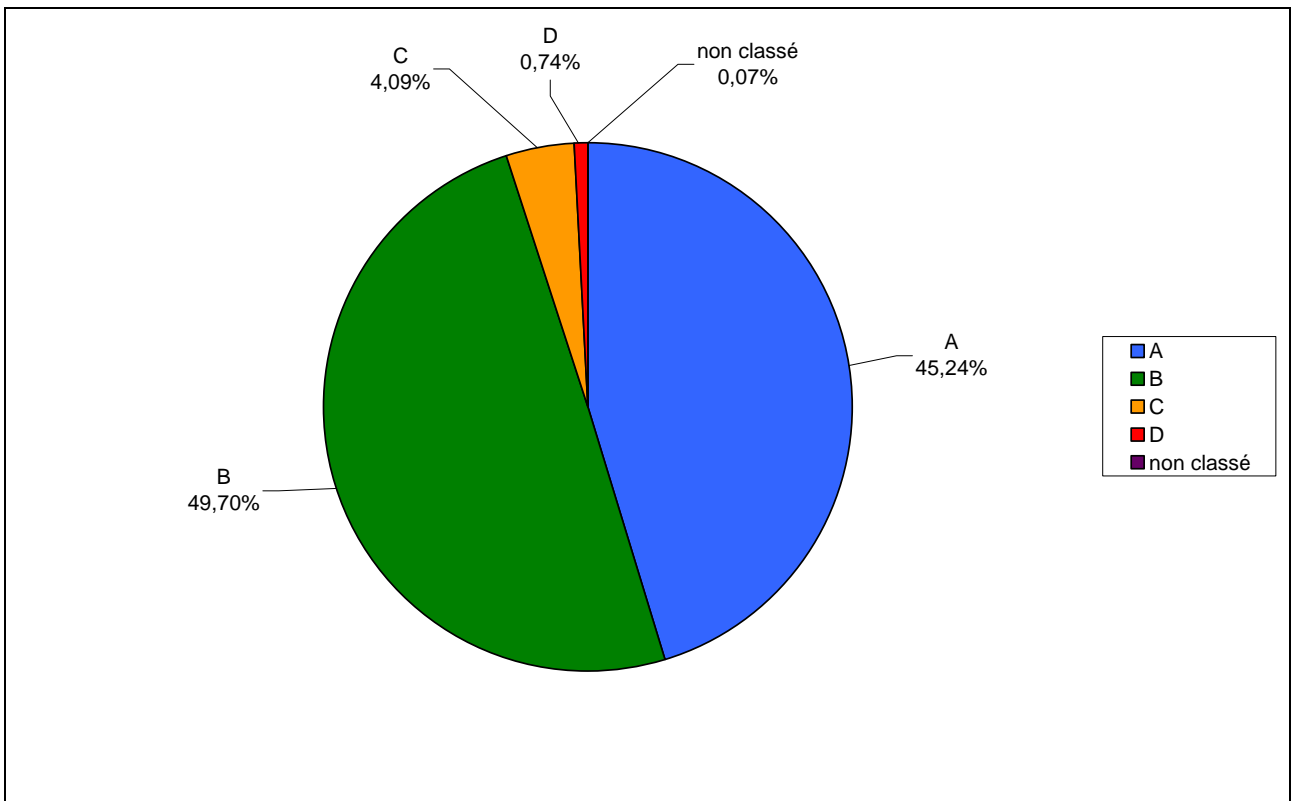
Par ailleurs, en 2008, seuls 3 sites de baignade français (soit 0,09%) n'ont pu faire l'objet d'une fréquence d'échantillonnage respectant les dispositions de la directive 76/160/CEE.



Graphique n°2 : Répartition de la qualité de l'ensemble des eaux de baignade selon leur classement en 2008
Source : Ministère de la santé et des sports (DGS/DDASS)



Graphique n°3 : Répartition de la qualité des eaux de baignade en mer selon leur classement en 2008
 Source : Ministère de la santé et des sports (DGS/DDASS)



Graphique n°4 : Répartition de la qualité des eaux de baignade en eaux douces selon leur classement en 2008
 Source : Ministère de la santé et des sports (DGS/DDASS)

2. Evolution des taux de conformité

Le tableau n° 2 présente l'évolution de la conformité des points classés entre 2002 et 2008.

Année	2002	2003	2004	2005	2006	2007	2008
Eau de mer	87,5%	96,2%	95,7%	96,9%	96,4%	95,7%	97,2%
Eau douce	92,5%	94,2%	94,9%	95,9%	94,7%	92,5%	95,1%
Ensemble	89,7%	95,3%	95,3%	96,5%	95,7%	94,3%	96,4%

Tableau n° 2 : Evolution des taux de conformité des eaux de baignade

En 2008, le taux de conformité aux normes microbiologiques et physico-chimiques de la directive 76/160/CEE est en nette amélioration par rapport aux saisons balnéaires précédentes.

Cette amélioration est encore plus notable pour les eaux douces que pour les eaux de mer.

Par ailleurs, le nombre de points non conformes aux exigences paramétriques de la directive européenne est diminution : il est passé de 136 en 2006 à 180 en 2007 et à 118 en 2008.

Les principales causes de non-conformité sont liées essentiellement à des problèmes structurels ou ponctuels de l'assainissement des collectivités. Elles justifient la nécessité pour les collectivités de poursuivre les efforts d'amélioration de la collecte et du traitement des eaux résiduaires. Cependant, les fluctuations annuelles de la qualité des eaux de baignade sont également soumises à la variation des conditions climatiques et en particulier à la forte pluviométrie pouvant être rencontrée certaines années.

3. Evolution de la qualité des points de surveillance communs aux saisons balnéaires 2007 et 2008

Sur les 3 312 points de surveillance suivis en 2008, 3 140 étaient suivis en 2007, soit 95% (dont 1884 pour les eaux de mer et 1256 pour les eaux douces). Ces chiffres montrent une stabilité des programmes de surveillance pour ce qui concerne le choix des points de surveillance de la qualité des eaux.

3.1. Eaux de mer

Qualité des eaux de mer		Classement 2008				
		A	B	C	D	total
classement 2007	A	1122	217	19	0	1358
	B	186	242	19	0	447
	C	29	38	8	0	75
	D	0	1	3	0	4
	total	1337	498	49	0	1884

Tableau n° 3 : Evolution de la qualité des baignades en mer entre les saisons balnéaires 2007 et 2008

Dans le tableau n° 3 :

- les cases dont le fond est gris foncé correspondent aux points dont la qualité est restée stable et représentent 1 372 points (72,8% des points communs aux années 2007 et 2008), dont 1 364 sont conformes aux valeurs de la directive européenne (catégories A et B) ;
- les cases dont le fond est gris clair correspondent aux 255 points dont la qualité s'est dégradée (13,5 %). 217 d'entre eux sont passés de catégorie A en B mais sont restés conformes à la directive ;
- les cases dont le fond est blanc indiquent que la qualité s'est améliorée pour 257 points (13,6%), dont 68 sont devenus conformes à la directive en passant de catégorie C ou D en A ou B.

3.2. Eaux douces

Qualité des eaux douces		Classement 2008				
		A	B	C	D	total
classement 2007	A	383	182	9	0	574
	B	183	384	31	4	602
	C	12	51	7	2	72
	D	0	4	4	0	8
	total	578	621	51	6	1256

Tableau n° 4 : Evolution de la qualité des baignades en eau douce entre les saisons balnéaires 2007 et 2008

Dans le tableau n° 4 :

- les cases dont le fond est gris foncé indiquent que la qualité de 774 points (61,6% des points communs aux années 2007 et

2008) est restée stable et que 767 d'entre eux sont conformes aux valeurs de la directive ;

- les cases dont le fond est gris clair correspondent aux 228 points (18,2 %) dont la qualité s'est dégradée. A noter que 182 d'entre eux sont passés de A en B mais sont restés conformes à la directive européenne ;

- les cases dont le fond est blanc indiquent que la qualité s'est améliorée pour 254 points (20,2 %), dont 67 sont devenus conformes aux normes de la directive européenne et sont passés de C ou D en A ou B.

Les tableaux précédents montrent que l'essentiel de l'évolution de la situation des points de surveillance communs aux deux dernières années résulte de changements de qualité entre les catégories "A" et "B".

4. Les cyanobactéries

Depuis quelques années, des épisodes de prolifération de cyanobactéries sont recherchés et rapportés dans des plans et cours d'eau. Les cyanobactéries sont des microorganismes photosynthétiques, possédant entre autres pigments, de la chlorophylle a, et dont certains genres produisent des toxines.

A partir de la saison balnéaire 2004, les DDASS ont procédé, sur la demande de la DGS, à des inventaires de proliférations, afin de surveiller et de mieux connaître la présence éventuelle de cyanobactéries dans les eaux de baignade. La gestion des épisodes de prolifération de cyanobactéries s'appuie sur un avis du Conseil supérieur d'hygiène publique de France de mai 2003. Au cours de

la saison balnéaire, des mesures de fermeture des sites concernés sont formulées au cas par cas par les DDASS, en fonction des conditions topographiques et hydrologiques des sites, des résultats des analyses réalisées et des activités pratiquées sur les sites.

L'Agence Française de Sécurité Sanitaire des Aliments (AFSSA) et de l'Agence Française de Sécurité Sanitaire de l'Environnement et du Travail (AFSSET) ont été saisies afin d'étudier les risques sanitaires liés aux cyanobactéries dans les eaux de baignade, mais également dans les eaux destinées à la consommation humaine, en vue d'actualiser les recommandations de gestion.

Le rapport de l'AFSSA et de l'AFSSET, rendu public en septembre 2006, souligne les points suivants :

Les proliférations de cyanobactéries sont favorisées notamment par l'eutrophisation des plans d'eaux (abondance des nutriments tels que phosphore, et azote dans une moindre mesure) et une faible agitation du milieu et ont lieu essentiellement en période estivale et au début de l'automne. La prévention des proliférations passe par une réduction des apports en azote et surtout en phosphore.

L'historique et les caractéristiques des sites, telles que la morphologie des ressources, la dynamique de la masse d'eau et les apports connus en phosphore, sont les éléments primordiaux à prendre en compte dans la gestion des proliférations de cyanobactéries.

Si trois principaux types de toxicité sont associés aux cyanotoxines : l'hépatotoxicité (atteinte du foie), la neurotoxicité (atteinte du système nerveux) et de manière moins établie,

la dermatotoxicité (atteinte de la peau ou des muqueuses), à ce jour, aucune intoxication humaine associée aux cyanotoxines n'a été documentée en France.

Il est nécessaire de développer les moyens analytiques et d'harmoniser les méthodes d'échantillonnage et de mesure en ce domaine.

L'AFSSET propose une surveillance sanitaire basée sur l'observation des signes précurseurs de prolifération, sur le dénombrement et l'identification des genres des cyanobactéries ainsi que sur le dosage de microcystines. Les procédures de gestion doivent prévoir d'éviter le contact avec les écumes de cyanobactéries, sans attendre les résultats d'analyses de cyanotoxines.

Il n'existe pas actuellement de norme réglementaire française ou européenne concernant la présence de cyanobactéries ou de leurs toxines dans les eaux de baignade. La nouvelle directive sur la qualité des eaux de baignade du 15 février 2006 prévoit une surveillance des cyanobactéries, sans toutefois établir une valeur limite. L'absence de normes est liée notamment au manque de connaissances sur l'écologie des cyanobactéries et sur les risques sanitaires et à l'absence de consensus sur les méthodes de prélèvements et d'analyses.

B. Les causes de pollution au cours de la saison balnéaire

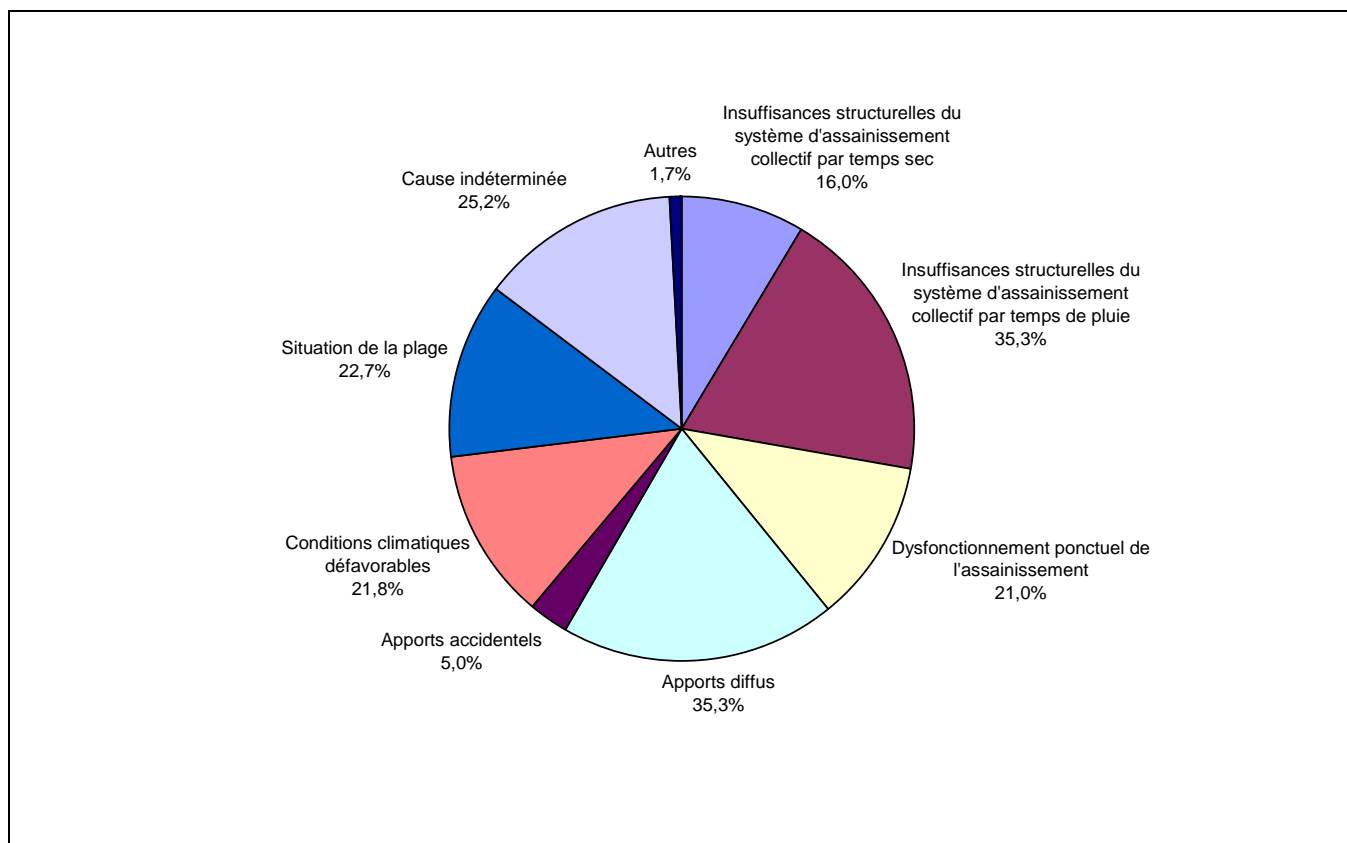
Les principales causes de pollution qui expliquent le classement de zones de baignade en catégorie C (pollution momentanée) ou en catégorie D (pollution très fréquente) sont recensées par les DDASS depuis 1995 avec l'aide des collectivités concernées et des autres services de l'Etat, dont les Agences de l'eau. Ce recensement vise à informer le public et à orienter les actions de lutte contre la pollution des eaux.

Sur l'ensemble des baignades non conformes (eau de mer et eau douces), les causes sont classées selon les catégories suivantes :

- Insuffisances structurelles du système d'assainissement collectif :
 - par temps sec : absence de station d'épuration, traitement insuffisant, capacité du système insuffisante, mauvais branchements ;
 - par temps de pluie (orages compris) : mauvaises séparations eaux usées/eaux pluviales, rejets directs du réseau unitaire ou pluvial par temps de pluie (déversoirs d'orage)
- Dysfonctionnement ponctuel de l'assainissement : panne, rupture de canalisation, débordement du réseau par insuffisance d'entretien, dysfonctionnement de l'assainissement non collectif ;
- Apports diffus : ruissellements urbains ou des surfaces agricoles, apports par cours d'eau côtiers et rivières en amont, apports par ruissellement de zones non agricoles et non urbaines ;
- Apports accidentels : industries, exploitations agricoles, campings, caravanings et zones de plaisance ;
- Conditions climatiques défavorables : vent, orage violent, pluie forte, marées, températures élevées ;
- Situation de la plage : confinement de baignade (lac, étang fermé, etc.), milieu urbain ;
- Cause indéterminée.

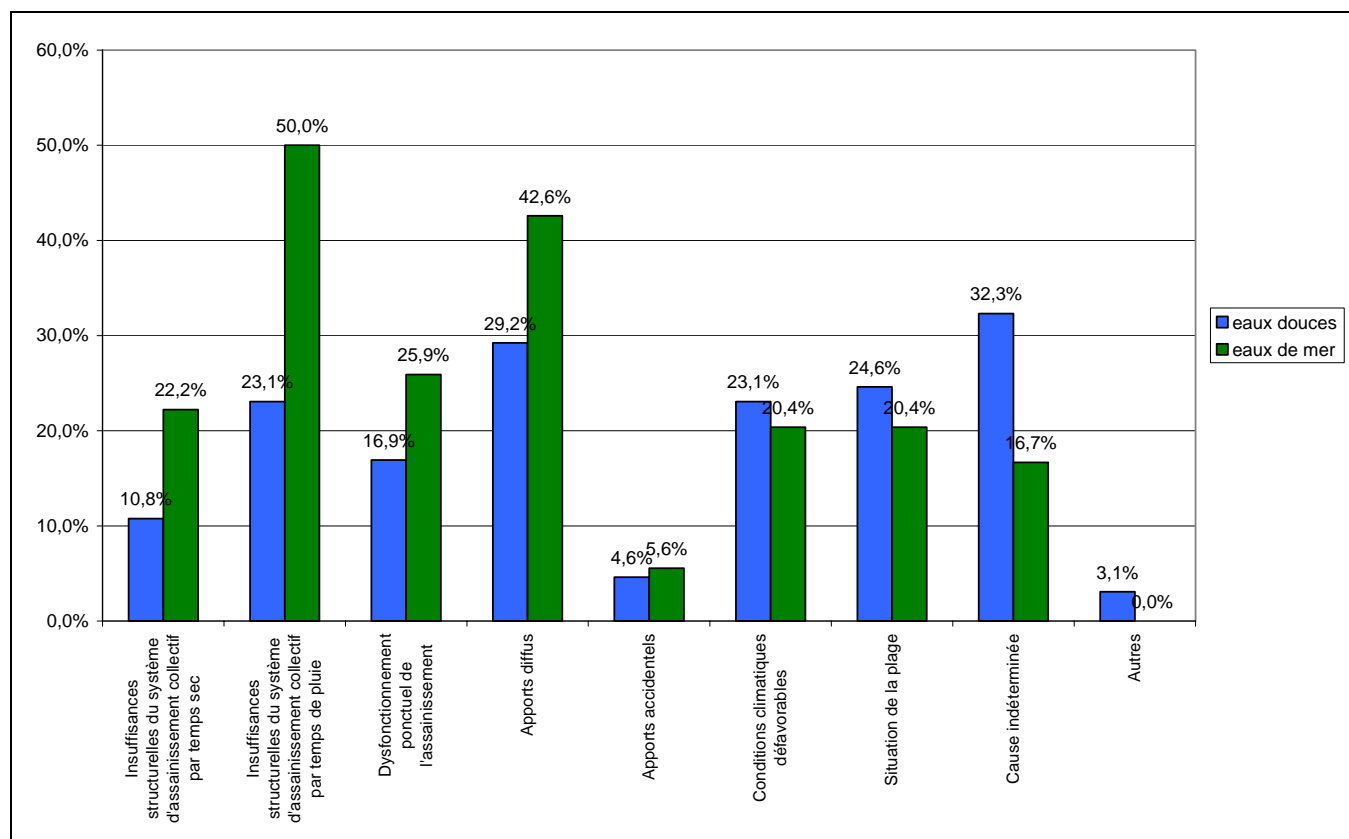
Le graphique figurant à la page suivante présente les causes de non conformité pendant la saison balnéaire 2008. Pour 52% des eaux de baignade non conformes, au moins deux causes de pollution simultanées ont été identifiées. Dans certains cas, jusqu'à 5 sources de pollution différentes ont pu être à l'origine d'une non conformité. Les causes de pollution de 35,3% des sites de baignade non conformes (sites dont la qualité est de catégorie C ou D) sont dues à insuffisances structurelles du système d'assainissement par temps de pluie. Les apports diffus sont également cités pour 35,3% des eaux de baignade non conformes. D'autres causes de pollution non négligeables sont aussi citées telles que les dysfonctionnements ponctuels de l'assainissement, les conditions climatiques extrêmes ainsi que la situation de la plage (confinement de la baignade, etc.). Enfin, une part importante de sites (25%) a été classée C ou D en raison de pollutions d'origine indéterminée : pour ces sites, il est nécessaire de réaliser des études plus précises.

ses. Les profils d'eaux de baignade prévus la nouvelle directive européenne ont justement pour objet cette identification de sources de pollution et leur quantification.



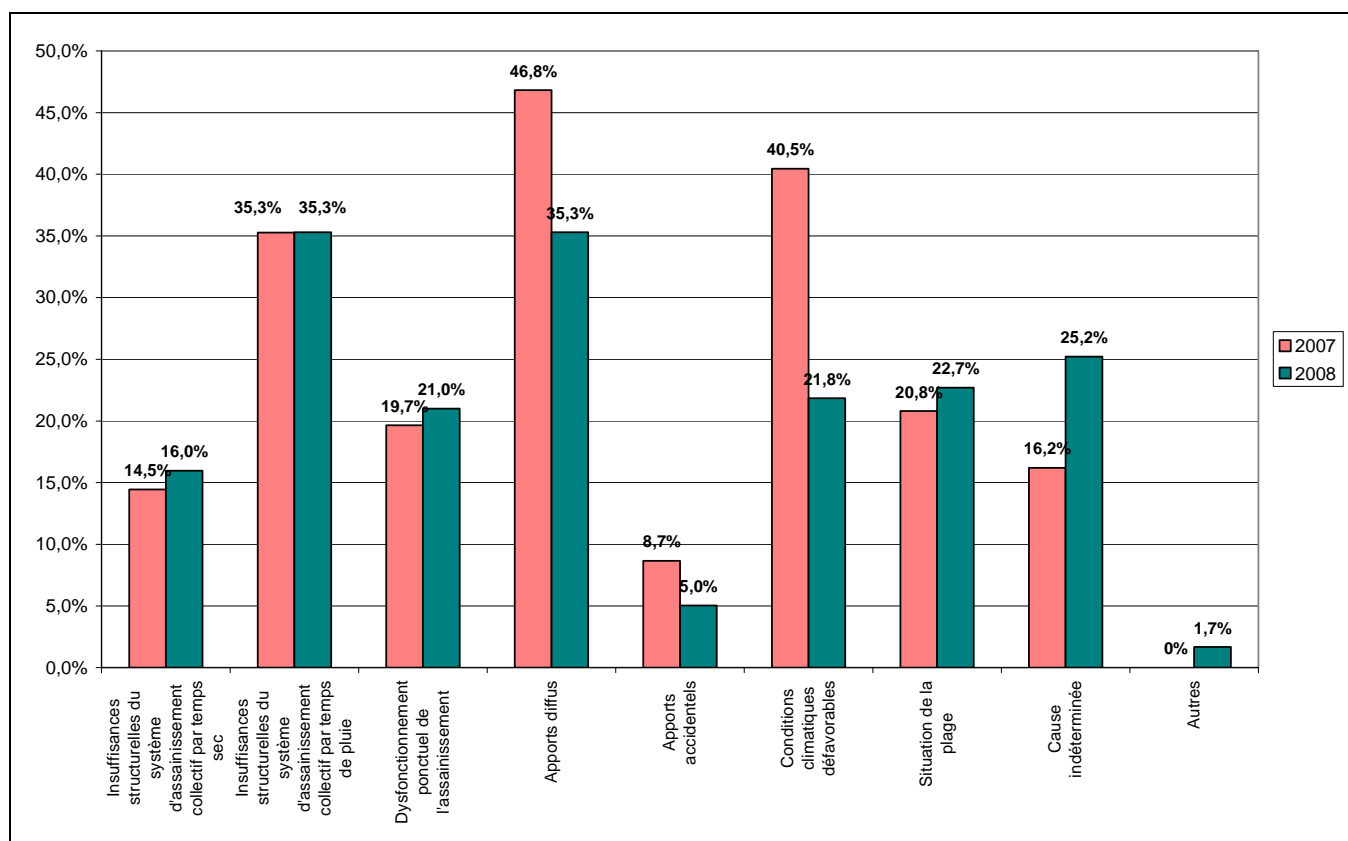
Graphique n° 5 : Répartition des causes de pollution en 2008
Source : Ministère de la santé et des sports (DGS/DDASS)

Le graphique suivant permet de comparer les causes de pollution pour les eaux douces et pour les eaux de mer. On peut remarquer notamment que les défaillances de l'assainissement sont plus souvent citées dans le cas des baignades en eaux de mer que dans le cas des baignades en eaux douces. Par ailleurs, les baignades en eaux douces sont davantage sensibles aux conditions climatiques défavorables ainsi qu'à la situation de la plage (confinement) que les baignades en eaux de mer. Enfin, la cause de la pollution n'a pas pu être déterminée pour une grande partie des eaux douces et concerne une moins grande partie des eaux de mer.



Graphique n° 6 : Répartition des causes de pollution en 2008, pour les eaux de mer et pour les eaux douces
 Source : Ministère de la santé et des sports (DGS/DDASS)

Le graphique n°7 permet de comparer les causes de pollution identifiées pour la saison balnéaire 2008 par rapport à celles identifiées durant la saison balnéaire 2007. Il apparait que les conditions climatiques ont été particulièrement sources de pollution durant la saison balnéaire 2007. Les apports diffus ont également été davantage cités comme origine de non conformité qu'en 2008, ce qui est cohérent avec les conditions climatiques et les événements pluvieux rencontrés en 2007. En ce qui concerne les autres sources de pollution, elles sont sensiblement comparables entre 2007 et 2008.



Graphique n° 7 : Comparaison des causes de pollution, pour les eaux de mer et pour les eaux douces en 2007 et en 2008
 Source : Ministère de la santé et des sports (DGS/DDASS)

Afin d'améliorer la qualité des sites classés en catégorie C ou D, diverses actions sont menées par les collectivités et les autres services de l'Etat.

Ces actions mises en œuvre pour lutter contre la pollution des zones de baignade ont été classées selon les catégories suivantes :

- Actions d'amélioration de l'assainissement (création d'une station d'épuration, augmentation de la capacité de la station, amélioration de la séparation des réseaux, mise en place de bassins de rétention) ;
- Actions de diagnostic, vérification et contrôles des ouvrages en place ;
- Aménagement urbain, actions à l'échelle du bassin versant, études d'impact ;
- Autres actions : mises aux normes des exploitations agricoles, sensibilisation sur l'assainissement autonome, raccordement au réseau collectif, installation d'aire de vidanges dans les ports, etc. ;
- Information du public et mesures de fermeture temporaire ou permanente du site au cours de la saison résultant de la collaboration entre les DDASS et les collectivités et gestionnaires.

C. Résultats et classements des plages lors de la saison balnéaire 2008 par région et par département :

Les pages suivantes présentent, par région et département et par type d'eau (eaux de mer et eaux douces), la liste et la qualité des points de surveillance en indiquant : le nom du site de baignade, le nom de la commune, le type d'eau et la qualité de l'eau obtenue lors des saisons balnéaires 2005 à 2008.

Note :

Les abréviations utilisées dans les tableaux ont les significations suivantes :

Classement des eaux de baignade

La lettre correspond à la qualité obtenue au regard des résultats des analyses microbiologiques et physico-chimiques : A : bonne qualité - B : qualité moyenne - C : pouvant être momentanément polluée ; D : mauvaise qualité.

Le chiffre figurant devant la lettre de la qualité correspond au nombre de prélèvements réalisés au cours de la saison balnéaire pour l'analyse des six paramètres.

Exemple : **10 B** Eau de qualité moyenne : 10 prélèvements réalisés

REGIONS		PAGE	REGIONS		PAGE
- ALSACE	Eaux douces	28	- LIMOUSIN	Eaux douces	100
- AQUITAINE	Eaux de mer	29	- LORRAINE	Eaux douces	103
	Eaux douces	34	- MIDI-PYRENEES	Eaux douces	105
- AUVERGNE	Eaux douces	38	- NORD-PAS-DE-	Eaux de mer	110
- BASSE-NORMANDIE	Eaux de mer	41	CALAIS	Eaux douces	112
	Eaux douces	46	- PAYS-DE-LOIRE	Eaux de mer	113
- HAUTE-NORMANDIE	Eaux de mer	47		Eaux douces	119
	Eaux douces	48	- PICARDIE	Eaux de mer	122
- BOURGOGNE	Eaux douces	49		Eaux douces	123
- BRETAGNE	Eaux de mer	52	- POITOU-	Eaux de mer	124
	Eaux douces	70	CHARENTES	Eaux douces	128
- CENTRE	Eaux douces	72	- PROVENCE-ALPES-	Eaux de mer	131
- CHAMPAGNE-ARDENNE	Eaux douces	74	COTE-D'AZUR	Eaux douces	144
- CORSE	Eaux de mer	76	- RHONE-ALPES	Eaux douces	148
	Eaux douces	82	- DEPARTEMENTS	Eaux de mer	157
- FRANCHE-COMTE	Eaux douces	84	D'OUTRE-MER	Eaux douces	164
- ILE-DE-FRANCE	Eaux douces	86			
- LANGUEDOC-	Eaux de mer	87			
ROUSSILLON	Eaux douces	93			

REGION ALSACE
Eaux douces

BAS RHIN

Nom du site	Commune(s) du site	2005	2006	2007	2008
ETANG DE LA CHAPELLE BEINHEIM	BEINHEIM	2A	4A	4A	3A
BAIGNADE MUNICIPALE BENFELD	BENFELD	4A	4A	4A	4B
BAIGNADE MUNICIPALE LA BALLASTIERE BISCHEIM	BISCHEIM	3B	6A	6A	5B
BAIGNADE MUNICIPALE LA HARDT BRUMATH	BRUMATH	8A	5B	8B	7A
BAIGNADE MUNICIPALE WAGELROTH ERSTEIN	ERSTEIN	4A	4A	4A	4B
BAIGNADE MUNICIPALE ZONE DE LOISIRS GAMBSHEIM	GAMBSHEIM	4A	3A	3A	3A
BAIGNADE UNTERRIETH GERSTHEIM	GERSTHEIM	4A	4A	4A	3A
BAIGNADE MUNICIPALE HUSACKER HUTTENHEIM	HUTTENHEIM	4A	4A	4A	4B
BAGGERSEE ILLKIRCH-GRAFFENSTADEN	ILLKIRCH-GRAFFENSTADEN	6B	10A	10A	10A
LAC ACHARD ILLKIRCH-GRAFFENSTADEN	ILLKIRCH-GRAFFENSTADEN	6A	6A	6A	6A
CENTRE DE LOISIRS DE KESKASTEL	KESKASTEL	6B	6B	6A	6B
BAIGNADE MUNICIPALE LES MOUETTES LAUTERBOURG	LAUTERBOURG	5A	6A	5A	5A
CAMPING-PLAGE DU FLECKENSTEIN LEMBACH	LEMBACH	5B	6C	5B	5B
BAIGNADE MUNICIPALE NEUBILTZ REICHSTETT	REICHSTETT	4B	5A	4A	4B
CAMPING-PLAGE STAEDLY ROESCHWOOG	ROESCHWOOG	4A	4B	4A	4A
CAMPING-PLAGE DE SCHOENAU	SCHOENAU	4B	5B	4B	5A
CAMPING-PLAGE LES PEUPLIERS SELTZ	SELTZ	5A	5A	4B	7B
CENTRE DE PLEIN-AIR DU SALMENGRUND SELTZ	SELTZ	5B	8B	7B	7A
BAIGNADE MUNICIPALE DE WITTISHEIM	WITTISHEIM	4A	4B	6A	4B

HAUT RHIN

Nom du site	Commune(s) du site	2005	2006	2007	2008
PLAN D'EAU DE REININGUE	REININGUE	6A	6B	6A	6B

REGION AQUITAINE
Eaux de mer

GIRONDE

Nom du site	Commune(s) du site	2005	2006	2007	2008
LE BETEY	ANDERNOS LES BAINS	11A	11A	10A	10A
JETEE THIERS	ARCACHON	12A	13A	11A	12A
LE MOULLEAU	ARCACHON	12A	12A	11A	13A
PEREIRE	ARCACHON	12A	12A	11A	13A
BAIGNADE AMENAGEE D'ARES	ARES	9B	9B	9A	10B
CAMPING LA LAGUNE	ARES	10A	10A	10B	10A
LA CONCHE ST BRICE	ARES	10A	10A	10A	10A
BASSIN EMILE ORTEL	AUDENGE	11A	10A	8B	10A
GRAVEYRON	AUDENGE	11A	11A	10B	10B
CARCANS OCEAN	CARCANS	10A	10A	10A	10A
EURONAT	GRAYAN ET L'HOPITAL	10A	10A	10A	8A
LE GURP	GRAYAN ET L'HOPITAL	10A	10A	10A	10A
LA HUME	GUJAN MESTRAS	11A	11A	11B	10A
LARROS	GUJAN MESTRAS	11B	11B	11B	10A
HOURTIN OCEAN	HOURTIN	10A	10A	10A	10A
CENTRE	LACANAU	10A	10A	10A	12A
NORD	LACANAU	10A	10A	10A	10A
PLAGE SUD	LACANAU	10A	10A	10A	10A
SUPERSUD	LACANAU	10A	10A	10A	9A
BAIGNADE AMENAGEE DE LANTON	LANTON	10A	9A	9B	10A
CAMPING LE ROUMINGUE	LANTON	10A	10A	10A	10A
TAUSSAT	LANTON	11A	11A	10B	10A
LA LAGUNE	LA TESTE	12A	11A	11A	10A
LA SALIE NORD	LA TESTE	11A	11A	11A	11A
LE PETIT NICE	LA TESTE	12A	12A	11A	10A
PYLA LA CORNICHE	LA TESTE	11A	11A	11A	10A
BELISAIRE	LEGE CAP FERRET	11A	10A	10A	10A

Nom du site	Commune(s) du site	2005	2006	2007	2008
CAMPING LES VIVIERS	LEGE CAP FERRET	10A	10A	10A	10A
CAP-FERRET OCEAN	LEGE CAP FERRET	10A	10A	10A	10A
CAP-FERRET PHARE	LEGE CAP FERRET	11A	10A	10A	11A
CLAOUEY	LEGE CAP FERRET	10B	10A	10A	10A
LE GRAND CROHOT	LEGE CAP FERRET	10A	10A	10A	10A
LE TRUC VERT	LEGE CAP FERRET	10A	10A	10A	10A
LA JENNY	LE PORGE	10A	10A	10A	10A
LE GRESSIER	LE PORGE	10A	10A	10A	10A
ESTUAIRE	LE VERDON SUR MER	10A	10A	10A	7B
ST NICOLAS	LE VERDON SUR MER	10A	10A	10A	7A
LE PIN SEC	NAUJAC SUR MER	10A	10A	10A	10A
L'AMELIE	SOULAC SUR MER	10A	10A	10A	10A
SUD	SOULAC SUR MER	10A	10A	10A	10A
VILLE	SOULAC SUR MER	10A	10A	21A	10B
A.C.M	VENDAYS MONTALIVET	7A	7A	7A	7A
CENTRE HELIO MARIN	VENDAYS MONTALIVET	10A	10A	10A	10A
MONTALIVET	VENDAYS MONTALIVET	9A	10A	10A	10A

LANDES

Nom du site	Commune(s) du site	2005	2006	2007	2008
PLAGE CENTRALE	BISCARROSSE	10A	10A	10B	10A
PLAGE DU VIVIER	BISCARROSSE	10A	10A	10B	10A
PLAGE OCEANE NORD	BISCARROSSE				10B
PLAGE OCEANE SUD	BISCARROSSE	10A	10A	10A	10A
PLAGE CENTRALE	CAPBRETON	10A	9A	10A	10A
PLAGE DE LA PISTE	CAPBRETON	10A	10A	10A	10A
PLAGE NOTRE DAME	CAPBRETON	10A	10A	10A	10A
PLAGE OCEANIDE	CAPBRETON	10A	10A	10A	10A
PLAGE PREVENTORIUM ET SAVANE	CAPBRETON	10A	10A	10A	10A
PLAGE OCEANE	LABENNE	10A	10A	10A	10A
PLAGE DU CAP DE L'HOMY	LIT-ET-MIXE	10A	10A	10A	10A
PLAGE NORD	MESSANGES	10A	10A	10A	10A

Nom du site	Commune(s) du site	2005	2006	2007	2008
PLAGE SUD (VIEUX PORT)	MESSANGES	10B	10A	10A	10A
PLAGE DE LESPECIER	MIMIZAN	10A	10A	10A	10A
PLAGE DES AILES	MIMIZAN	11A	10A	10A	10A
PLAGE REMEMBER	MIMIZAN	10A	10A	10A	10A
PLAGE SUD	MIMIZAN	11A	10A	10A	10A
PONT DU COURANT	MIMIZAN	11B	10B	10B	10B
PLAGE CHENES-LIEGES	MOLIETS-ET-MAA	10A	10B	10A	10B
PLAGE PRINCIPALE	MOLIETS-ET-MAA	10A	10A	10A	10B
PLAGE OCEANE	ONDRES	10A	10A	10A	10A
PLAGE DE CONTIS	SAINT-JULIEN-EN-BORN	10A	10A	10A	10A
PLAGE DES BOURDAINES	SEIGNOSSE	10A	10B	10A	10A
PLAGE DES CASERNES	SEIGNOSSE	10A	10A	10A	10A
PLAGE DES ESTAGNOTS	SEIGNOSSE	10A	10A	10A	10A
PLAGE DU PENON	SEIGNOSSE	10A	10A	10B	10A
PLAGE VVF ESTAGNOTS	SEIGNOSSE				10A
LAC D'HOSSEGOR.PLAGE BLANCHE	SOORTS-HOSSEGOR	10A	10A	10A	10B
LAC D'HOSSEGOR.PLAGE CHENES-LIEGES	SOORTS-HOSSEGOR	10A	10A	10A	10A
LAC D'HOSSEGOR.PLAGE PARC	SOORTS-HOSSEGOR	10A	10B	10B	11C
LAC D'HOSSEGOR.PLAGE REY	SOORTS-HOSSEGOR	10A	10A	10A	10A
LA GRAVIERE	SOORTS-HOSSEGOR	10A	10A	10A	10A
PLAGE DES NATURISTES	SOORTS-HOSSEGOR	10A	10A	10A	10A
PLAGE OCEANE CENTRALE	SOORTS-HOSSEGOR	10B	10A	10A	10A
LA SAUVAGINE (PORT D'ALBRET)	SOUSTONS	10B	10A	10A	10B
PLAGE OCEANE	SOUSTONS	10A	10A	10A	10A
PLAGE DIGUE NORD	TARNOS	10A	10B	10B	10C
PLAGE DU METRO	TARNOS	10A	10A	10A	10A
LA LETTE BLANCHE	VIELLE-SAINT-GIRONS	10A	10A	9A	10A
PLAGE CENTRALE	VIELLE-SAINT-GIRONS	10A	10A	10A	10A
PLAGE DE ARNAOUTCHOT	VIELLE-SAINT-GIRONS	10A	10A	10A	10A
PLAGE NORD	VIELLE-SAINT-GIRONS	10A	10A	10A	10A
PLAGE CENTRALE	VIEUX-BOUCAU-LES-BAINS	10A	10A	10A	10A
PLAGE NORD	VIEUX-BOUCAU-LES-BAINS	10A	10A	10A	10A

Nom du site	Commune(s) du site	2005	2006	2007	2008
PLAGE PERGOLA.(PORT D'ALBRET)	VIEUX-BOUCAU-LES-BAINS	10A	10A	10B	10A

PYRENEES ATLANTIQUES

Nom du site	Commune(s) du site	2005	2006	2007	2008
DU V.V.F.	ANGLET	20A	20A	21B	20A
LA BARRE	ANGLET	20B	20B	20B	20B
LA MADRAGUE (CHIBERTA)	ANGLET	10A	10B	10B	10A
LES CAVALIERS	ANGLET	10A	10B	10B	10B
LES CORSAIRES	ANGLET	10A	10A	10B	10A
LES SABLES D'OR	ANGLET	10A	20B	20B	20B
L'OCEAN	ANGLET	10A	10B	10B	10A
MARINELA	ANGLET	10A	10A	10B	10A
COTE DES BASQUES	BIARRITZ	20B	20B	20B	20A
GRANDE PLAGE NORD (PALAIS)	BIARRITZ	20A	20A	20B	20A
GRANDE PLAGE SUD (CASINO)	BIARRITZ	20A	20A	20B	20A
MARBELLA	BIARRITZ	20A	20B	20B	20B
MILADY	BIARRITZ	20A	20B	20B	20B
MIRAMAR	BIARRITZ	20A	20A	20B	20A
PORT VIEUX	BIARRITZ	20A	20A	20B	20A
DU CENTRE	BIDART	20A	20A	20B	20A
ERRETEGUIA	BIDART	20A	20A	20B	20A
ILBARRITZ	BIDART	20B	20B	21B	20B
OUHABIA SUD	BIDART	22A	20B	20C	20B
PARLEMENTIA	BIDART	20B	20A	20A	20B
PAVILLON ROYAL	BIDART	10A	10A	10A	10A
FORT DE SOCOA	CIBOURE	20B	20B	20B	19B
SOCOA	CIBOURE	20A	20B	20B	19B
CENITZ	GUETHARY	10A	20A	20A	20A
DES ALCYONS	GUETHARY	10A	10A	10A	10A
CASINO	HENDAYE	20A	20A	20B	20A
HELIO MARIN	HENDAYE	20A	21A	20B	20A

Nom du site	Commune(s) du site	2005	2006	2007	2008
POINTE DE SOKOBURU	HENDAYE	20A	20A	20A	20A
ERROMARDIE	SAINT-JEAN-DE-LUZ	20A	20A	20B	20B
GRANDE PLAGE NORD-CALE AUX CHEVAUX	SAINT-JEAN-DE-LUZ	20B	20B	20B	19B
GRANDE PLAGE SUD (RUE GARAT)	SAINT-JEAN-DE-LUZ	20B	20B	20B	19B
LAFFITENIA	SAINT-JEAN-DE-LUZ	20A	20A	20A	20A
MAYARCO	SAINT-JEAN-DE-LUZ	20A	20A	20A	20A
SENIX	SAINT-JEAN-DE-LUZ	20B	20A	20A	20B

REGION AQUITAINE
Eaux douces

DORDOGNE

Nom du site	Commune(s) du site	2005	2006	2007	2008
PLAGE DU BAC DE SORS (ALLES)	ALLES-SUR-DORDOGNE	6A	5A	5B	5B
PLAN D'EAU DE ROUFFIAC	ANGOISSE	6A	5A	6B	5B
POMBONNE	BERGERAC			6A	6A
CAMPING LE MOULINAL	BIRON		3D		6B
DORDOGNE CAMP. LE ROCHER DE LA CAVE	CARSAC-AILLAC	6B	6B	5B	5B
GURCON	CARSAC-DE-GURSON	6B	5A	6A	5B
PLAGE DE CASTELNAUD	CASTELNAUD-LA-CHAPELLE	6B	6B	5B	5B
DORDOGNE PLAGE DE LA BORGNE	CAZOULES		5B	4B	5B
DORDOGNE PLAGE DE COUX	COUX-ET-BIGAROQUE	6B	5B	5B	5B
AUVEZERE PLAGE	CUBJAC		6B	5B	5B
PLAGE DU CAMPING MUNICIPAL DE CENAC	DOMME	6B	5B	5B	5B
PLAGE DU PONT DE VITRAC	DOMME	6B	5B	5B	5B
CENTRE DE VACANCES DE DOUCHAPT	DOUCHAPT		5C		6B
PLAN D'EAU DE FOSSEMAGNE	FOSSEMAGNE	6B	6B	6C	6B
CAMPING "LE MOULIN DE DAVID"	GAUGEAC				6C
BASE DE LOISIRS DU MARAIS	GROLEJAC	6B	6B	6B	5B
ETANG DE LA MONERIE CV ANAS	LA COQUILLE				5A
GRAND ETANG DE LA JEMAYE	LA JEMAYE	6A	5A	7A	5B
PLAN D'EAU DE LIGAL	LANQUAIS	6A	1B	2B	5A
PLAGE DU CAMPING DU BUISSON	LE BUISSON-DE-CADOUIN	6A	6A	5B	5B
PLAGE DU BOURG DE LIMEUIL	LIMEUIL		3D		6B
CAMPING MUNICIPAL DE LISLE	LISLE	6A	5B	5B	5B
MOULIN DE SALLES	MONTAGRIER				6B
COMPLEXE TOURISTIQUE ET DE LOISIRS DE MONTPON	MONTPON-MENESTEROL	6A	5A	5A	5B
PARC DE LOISIRS DU PARADOU	PARCOUL	6B	5B	6A	5A
CAMPING LE LAC	PLAZAC		3B		5A
PLAGE DE PORT STE FOY	PORT-SAINTE-FOY-ET-PONCHAPT			5B	7B
ETANG DE NEUF FONT (GRDE PLAGE)	SAINT-AMAND-DE-VERGT	6A	5B	6B	5A

Nom du site	Commune(s) du site	2005	2006	2007	2008
CAMPING MUNICIPAL DE ST AULAYE	SAINT-AULAYE	6A	5A	5B	5B
ETANGS DU BOS	SAINT-CHAMASSY	2A	8A	6A	5A
GRAND ETANG DE ST ESTEPHE	SAINT-ESTEPHE	6A	6A	7A	5A
CAMPING LE CHAUDEAU	SAINT-GERAUD-DE-CORPS		3A		5A
CAMPING MUNICIPAL DE ST JULIEN	SAINT-JULIEN-DE-LAMPON	5B	5B	5B	5B
ETANG COMMUNAL DE ST SAUD	SAINT-SAUD-LACOUSSIERE	6A	5A	6A	5A
ETANG COMMUNAL DE TAMNIES	TAMNIES	6A	5B	6B	5B
PLAGE AVAL BOURG DE LA ROQUE GAGEAC	VEZAC		6B	5B	5B
DORDOGNE PLAGE DE CAUDON	VITRAC	6B	5B	5B	5B

GIRONDE

Nom du site	Commune(s) du site	2005	2006	2007	2008
CAMPING LE PARADIS	ABZAC	1A		5A	7B
PLAINE DES SPORTS	BEGLES	11A	11B	10B	12B
LAC DEPARTEMENTAL DE BLASIMON	BLASIMON	10A	10A	10B	7B
LAC DE BORDEAUX	BORDEAUX	10B	10A	11B	10B
BOMBANNES	CARCANS	10A	10A	10A	10A
MAUBUISSON	CARCANS	10B	10A	10A	10A
PLACE DE LA CONCORDE	CARCANS	10B	10A	10A	10A
BAIGNADE AMENAGEE DE FONTET	FONTET	10B	10A	10B	9A
LAC DEPARTEMENTAL D'HOSTENS	HOSTENS	10A	10A	10A	12A
LA JETEE	HOURTIN	10A	10A	10A	10A
PIQUEYROT	HOURTIN	10A	10A	10A	10A
LA GRANDE ESCOURRE	LACANAU	10A	10A	10A	8A
LE MOUTCHIC	LACANAU	10B	10A	10A	10A
LAC DE CAZAUX	LA TESTE	10A	10B	10A	10A
BAIGNADE AMENAGEE DU TEICH	LE TEICH	9A	11A	9B	9B
LES DAGUEYS	LIBOURNE		10A	10A	10A
LAC DE LA CADIE	MOULIETS ET VILLEMARTIN	10A	10A	10A	10B
SAINT SEURIN SUR ISLE	PORCHERES	3B	9B	10B	9B
LAC DU MOULIN BLANC	SAINT CHRISTOLY DE BLAYE	10A	10B	10B	10B
LAC DE ST CHRISTOPHE DE DOUBLE	SAINT CHRISTOPHE DE DOUBLE	10B	10B	11C	9C

Nom du site	Commune(s) du site	2005	2006	2007	2008
SAINT SEURIN SUR ISLE	SAINT SEURIN SUR L'ISLE	3B	9B	10B	9B

LANDES

Nom du site	Commune(s) du site	2005	2006	2007	2008
LAC D'ARJUZANX	ARJUZANX	10A	10A	10A	10A
CAMPING AURILANDES	AUREILHAN	10A	10B	10B	10A
EUROLAC	AUREILHAN	10B	10B	10A	10B
LA PAILLOTTE	AZUR	11C	4A	4B	10B
EN MAYOTTE	BISCARROSSE	10A	10B	10A	10A
ISPES-NAVARROSSE	BISCARROSSE	10B	10A	10A	10A
LA RIVE	BISCARROSSE	10A	10A	10A	10A
LATECOERE	BISCARROSSE	10A	10B	11C	10A
MAGUIDE	BISCARROSSE	10B	10B	11C	10B
PLAGE DU TARON	BISCARROSSE	2A	9A	10A	10A
PLAGE PORT MAGUIDE	BISCARROSSE	10A	10B	10A	10A
LA RESERVE	GASTES	10B	10A	10A	10A
PLAGE DU PORT	GASTES	10A	10A	10A	10A
LAC DE PEYRES	LABOUHEYRE		10B	10A	10A
PLAGE DU LAC (PUNTAOU)	LEON	10A	10B	10A	10A
PLAN D'EAU DE LA SAUCILLE	MUGRON	6B	7A	7A	8A
MOUTEOU-PIPIOU	PARENTIS-EN-BORN	10B	10B	10A	10A
PLAGE DE LA GRAOUE	PARENTIS-EN-BORN	10C	10A	10A	10A
PLAGE DU PORT	PARENTIS-EN-BORN	10B	10B	10A	10B
CAMPING MUNICIPAL	SAINTE-EULALIE-EN-BORN	10A	10B	10A	10A
BASE DE LOISIRS DU MARSAN	SAINT-PIERRE-DU-MONT	9B	9B	10A	10A
PLAGE DU CATON	SANGUINET	10B	10A	11C	10A
PLAGE DU PAVILLON	SANGUINET	10A	10A	10A	10A
LE COL VERT	VIELLE-SAINT-GIRONS	10B	10C	10A	10A

LOT ET GARONNE

Nom du site	Commune(s) du site	2005	2006	2007	2008
LAC DU VALLON DE GERBAL	BEAUVILLE	6B	6B	5A	5A

Nom du site	Commune(s) du site	2005	2006	2007	2008
LAC DE CLARENS	CASTELJALOUX	7A	8B	7A	8A
PLAGE MUNICIPALE	CLAIRAC	6B	6B	6B	5B
PONT DE CASTELMORON	LE TEMPLE SUR LOT	6B	6B	6B	5B
LAC DE LOUGRATTE	LOUGRATTE	6A	7B	7B	5A
LAC DE LISLEBONNE	REAUP LISSE	6B	6B	6B	5A
CAMPING DU MOULIN DE PERRIE	SAUVETERRE LA LEMANCE	6A	6B	7A	5A

PYRENEES ATLANTIQUES

Nom du site	Commune(s) du site	2005	2006	2007	2008
LAC DE BAUDREIX	BAUDREIX	9B	11A	10A	8A
BIDARRAY	BIDARRAY	7B	7B	7C	7D
CAMPING LE RUISSEAU	BIDART	7A	7A	7A	7A
CAMPING LES ACACIAS PLAGE	HENDAYE	6B	6A	5B	6A
LAC DE LA BASE DE LOISIRS D'ORTHEZ	ORTHEZ	10A	6B	7A	6B
PLAGE LAC ST PEE SUR NIVELLE	SAINT-PEE-SUR-NIVELLE	7B	7B	7B	7B
LAC DE SAMES-DOMAINES DES NYMPHES	SAMES	7A	7A	7A	7A

REGION AUVERGNE
Eaux douces

ALLIER

Nom du site	Commune(s) du site	2005	2006	2007	2008
ETANG DE PIROT	ISLE-ET-BARDAIS	5B	5A	5A	5A
PLAN D'EAU COMMUNAL	PIERREFITTE-SUR-LOIRE	5B	4A	5B	5A
ETANG DE ST-BONNET	SAINT-BONNET-TRONCAIS	5B	5B	5B	5B
ETANG D'HERCULAT	TREIGNAT	5B	5A	5A	6A
PLAGE DES CELESTINS	VICHY			6D	10C
ETANG DE VIEURE	VIEURE	5B	5A	5B	5B
PLAN D'EAU DES OZIERES	YZEURE	4A	5B	6C	5C

CANTAL

Nom du site	Commune(s) du site	2005	2006	2007	2008
LA GINESTE	ARNAC	5B	6B	5C	5A
LAC DE L'ESTANQUIOL	CALVINET	5A	5B	5A	5A
PRES DES ETANGS	CASSANIOUZE	5B	5A	6C	5B
LES GENEVRIERES	CRANDELLES	5B	6B	5B	9D
VALLON DE MALLET	FRIDEFONT		5B	5B	6C
PUECH DES OUILHES	LACAPELLE-VIESCAMP	5A	5A	5B	5A
LA SIAUVE	LANOBRE	5B	5A	5B	5A
VAL	LANOBRE	5A	5A	5B	5B
MOULIN DU TEIL	LE ROUGET	5B	5B	5B	5C
LE MAURS	LEUCAMP	5B	5B	5B	5B
VAL SAINT-JEAN	MAURIAC	5B	5B	5B	5B
LAC DE MENET	MENET	5A	5B	5B	5C
LE RIBEYRES	PERS			5B	5B
LONGAIROUX	PLEAUX	5B	5A	5B	5A
ESPINET	ST-GERONS	5B	5A	5B	6C
RENAC	ST-GERONS	5A	5A	5A	5B
LASTIOULLES	TREMOUILLE	5A	5A	5A	7C

Nom du site	Commune(s) du site	2005	2006	2007	2008
LE CIVIER	TRIZAC	5B	5A	6C	5B
LE PORT	VIEILLEVIE	5B	5B	6C	5B
LE SOULOU	VIEILLEVIE				5B

HAUTE LOIRE

Nom du site	Commune(s) du site	2005	2006	2007	2008
PONT D'ALLEYRAS ALLIER RIVE DROITE	ALLEYRAS		4B	5B	5B
LOIRE AMONT DU BOURG	ARLEMPDES			5B	4B
ALLIER - RIVE GAUCHE PONT DE AUZON	AUZON	6C	5C	4B	5B
PLAN D'EAU	BEAUNE SUR ARZON	5B	5B	5C	5B
LOIRE : BAINADE DES TROIS PIQUETS	BRIVES CHARENSAC	5B	7C	6B	8C
PLAN D'EAU	CHAMPAGNAC LE VIEUX	5B	5B	5B	5A
ALLIER RIVE GAUCHE	CHILHAC	5C	5C	5D	5B
PLAN D'EAU DE LA TOUR	LA CHAISE DIEU	5A	6A	5B	5A
ALLIER - ILE D'AMOUR	LANGAEC	5B	5B	5B	5B
ALLIER_RIVE_GAUCHE_CAMPING	LANGAEC	6C	6D	5D	4C
LES PLANCHAS .	LAUSSONNE	5B	6B	5B	5B
ALLIER PONT DE LAVOUTE CHILHAC	LAVOUTE CHILHAC				5B
LAC DU BOUCHET	LE BOUCHET SAINT NICOLAS	5A	5A	5A	5A
PLAN D'EAU	LE CHAMBON SUR LIGNON	5B	5B	5B	5B
PLAN D'EAU DU MOULIN DE SAVIN	LE MONASTIER SUR GAZEILLE	5B	6B	5B	5B
ALLIER RIVE GAUCHE BASE CANOE	MONISTROL D'ALLIER	5A	5B	5B	5A
LA SENOUIRE - FRIDIERE	PAULHAGUET	5B	6B	5C	5D
ALLIER RIVE GAUCHE	PRADES	5B	5B	5B	5A
PLAN D'EAU	SAUGUES	5B	5A	5C	4A
ALLIER-LA BAGEASSE	VIEILLE BRIOUDE	5B	5B	4B	5B
ALLIER RIVE GAUCHE CAMPING	VILLENEUVE D'ALLIER		5B	5B	5B

PUY DE DOME

Nom du site	Commune(s) du site	2005	2006	2007	2008
PLAN D'EAU D'AMBERT	AMBERT	5A	5A	5A	5A
PLAN D'EAU D'AUBUSSON D'Auvergne	AUBUSSON D'Auvergne	7B	5A	5C	5A

Nom du site	Commune(s) du site	2005	2006	2007	2008
LAC D'AYDAT	AYDAT	7B	5B	5A	5A
PLAN D'EAU DE SUPER BESSE	BESSE ET STE ANASTAISE			5B	5A
PLAN D'EAU D'ANSCHALD	BROMONT LAMOTHE	5A	5A	4B	6C
PLAN D'EAU DE CHABRELOCHE	CHABRELOCHE	5B	5A	4B	5A
LAC CHAMBON : PLAGE OUEST	CHAMBON SUR LAC	7A	5B	6C	5B
GOUR DE TAZENAT	CHARBONNIERES LES VIEILLES	5B	5A	4B	5A
BOIRE DE COURNON	COURNON D'AUVERGNE	7C	10A	7B	6A
PLAN D'EAU DE CUNLHAT	CUNLHAT	5B	5B	6B	5B
PLAN D'EAU DE LAPEYROUSE	LAPEYROUSE	5B	5B	5B	5A
PLAN D'EAU DE LAQUEUILLE	LAQUEUILLE		4B	3B	3B
PLAN D'EAU DE LA TOUR D'AUVERGNE	LA TOUR D'AUVERGNE	5A	5A	5A	6A
FADES BESSERVES : CONFOLANT	MIREMONT	5A	5A	3B	5B
FADES BESSERVES:PONT DU BOUCHET	MIREMONT	5A	5A	3A	5B
ETANG DE LA BANNE D'ORDANCHE	MURAT LE QUAIRE	5B	5B	4C	6B
LAC CHAMBON : PLAGE EST	MUROL	7A	5B	5A	5A
PLAN D'EAU DES ROZIERES	SAVENNES	5A	5B	5B	3A
PLAN D'EAU DE SERVANT	SERVANT	5B	5B	5B	5A
PLAN D'EAU DE ST ANTHEME	ST ANTHEME	5B	5A	5B	5A
PLAN D'EAU DE ST ELOY LES MINES	ST ELOY LES MINES	5B	5B	5B	5A
ETANG PHILIPPE : COTE CAMPING	ST GERVAIS D'AUVERGNE	5A	5A	5B	5B
FADES BESSERVES : LA CHAZOTTE	ST JACQUES D'AMBUR	5A	5A	4B	5B
PLAN D'EAU DE ST REMY : COTE BAR	ST REMY SUR DUROLLE	8B	7B	5B	5B
PLAN D'EAU DE ST REMY : COTE TENNIS	ST REMY SUR DUROLLE	8B	7A	5A	5B
PLAN D'EAU: CAMPING LA RIBEYRE	ST VICTOR LA RIVIERE	5A	5B	5B	5B
PLAN D'EAU DU VERNET LA VARENNE	VERNET LA VARENNE	5A	5A	5A	5A

REGION BASSE-NORMANDIE
Eaux de mer

CALVADOS

Nom du site	Commune(s) du site	2005	2006	2007	2008
PLACE DU SIX JUIN	ARROMANCHES LES BAINS	20B	20B	20B	20B
PLACE MOSNIER	ASNELLES	20B	20B	20B	20B
BENERVILLE - TOURGEVILLE	BENERVILLE SUR MER	20A	20B	20B	20B
BERNIERES-OUEST	BERNIERES SUR MER	20B	20C	20B	20B
HAMEAU GOBLIN - BLONVILLE OUEST	BLONVILLE SUR MER	20B	20B	20B	20B
RUE LAFORGE - BLONVILLE EST	BLONVILLE SUR MER	20B	20B	20B	20B
CABOURG CENTRE	CABOURG	20B	20A	20B	20A
POSTE DE SURVEILLANCE	COLLEVILLE MONTGOMERY	20A	20B	20A	20A
PLAGE DU VILLAGE DE VACANCES	COLLEVILLE SUR MER	20B	20A	20A	20A
DEVANT LA PISCINE	COURSEULLES SUR MER	20A	20B	20B	20A
ILE DE PLAISANCE	COURSEULLES SUR MER	20A	20B	20B	20A
PLAGE DES SIX FUSILLES	DEAUVILLE	20B	20B	20B	20B
RUE RICHARD	GRANDCAMP MAISY	20B	20A	20B	20B
BRECHE DE GRAYE	GRAYE SUR MER	20A	20A	20B	20A
PLACE CUIRASSE COURBET	HERMANVILLE SUR MER	20B	20B	20B	20B
PLAGE DU BUTIN	HONFLEUR	20A	20A	20B	20A
ARMENGAUD	HOULGATE	20B	20B	20B	20B
PLACE DU SIX JUIN	LANGRUNE SUR MER	20B	20B	20B	20B
RUE BELLIN	LION SUR MER	20C	20B	21B	20B
DIGUE EST	LUC SUR MER	20B	20B	20B	20B
PLAGE DU PETIT ENFER	LUC SUR MER	20B	20B	20B	20B
FRANCEVILLE PLAGE	MERVILLE FRANCEVILLE PLAGE	20A	20B	20B	20B
RIVA BELLA - CENTRE	OUISTREHAM	20A	21B	20B	20A
RIVA BELLA - OUEST	OUISTREHAM	20A	20C	20B	20A
BOULEVARD FAVREAU	SAINT AUBIN SUR MER	20B	20B	20B	20B
LA FONTAINE ST CÔME	SAINT COME DE FRESNE	20B	20B	20B	20B
LES MOULINS	SAINT LAURENT SUR MER	20B	20B	20A	20A

Nom du site	Commune(s) du site	2005	2006	2007	2008
BENERVILLE - TOURGEVILLE	TOURGEVILLE	20A	20B	20B	20B
LA BRECHE	TRACY SUR MER	20B	20B	20B	20B
RUE CROIX	TROUVILLE SUR MER	20B	20B	20B	20B
LE HOME	VARAVILLE	20A	20A	20B	20A
BOULEVARD DE LA PLAGE	VER SUR MER	21B	20B	20B	20B
PLAGE DU MONUMENT	VIERVILLE SUR MER	20B	20A	20A	20A
FACE AVENUE JEAN MOULIN	VILLERS SUR MER	20B	20B	20B	20B
PLACE JEAN MERMOZ	VILLERS SUR MER	20B	20B	20B	20B
DEVANT L'ANCIEN CAMPING	VILLERVILLE	20B	20B	20B	19B
RUE DES BAINS	VILLERVILLE	20B	20B	20B	19B

MANCHE

Nom du site	Commune(s) du site	2005	2006	2007	2008
CENTRE	AGON-COUTAINVILLE	10A	10A	9A	10A
FACE A L'ECOLE DE VOILE D'AGON-COUTAINVILLE	AGON-COUTAINVILLE	10A	10B	9C	20B
LA POINTE D'AGON	AGON-COUTAINVILLE	10B	11C	20B	20B
LE PASSOUS	AGON-COUTAINVILLE	10B	10A	9B	10A
FACE AU CD 74	ANNEVILLE SUR MER	10A	10B	9B	10B
FACE AU CD 537	ANNOVILLE	10B	10A	9B	10B
LA SAMBIERE	BARFLEUR	10A	10A	10A	10A
L'EGLISE	BARFLEUR	10B	10A	10B	10A
CARTERET	BARNEVILLE CARTERET	10A	10A	10A	10A
FACE AU CD 130	BARNEVILLE CARTERET	10A	10A	10A	10A
LE NORD DU CAP	BARNEVILLE CARTERET	10A	10A	10A	10A
FACE AU CD 131	BEAUBIGNY	10A	10A	10A	10A
FACE AU CD 244	BLAINVILLE SUR MER	10A	10A	9B	10A
GONNEVILLE	BLAINVILLE SUR MER				10A
FACE AU CD 592	BREHAL	10A	10A	9A	10A
LA PLAGE	BRETTEVILLE	10B	10A	10A	10B
FACE AU CD 136	BRETTEVILLE SUR AY	10A	10A	9B	10A
FACE AU CD 135E	BREVILLE SUR MER	10A	10A	9A	10A
FACE A LA ROUTE SUBMERSIBLE	BRICQUEVILLE SUR MER	10A	10B	9A	10A

Nom du site	Commune(s) du site	2005	2006	2007	2008
SOL ROC	CHAMPEAUX	10A	10B	10B	10B
LE VICQ	COSQUEVILLE	10A	10A	10A	10A
FACE AU CD 351	COUDEVILLE	10A	10A	9A	10A
PRINTANIA	CREANCES	20B	20B	20B	20A
LA POINTE DU LUDE	DONVILLE LES BAINS	10A	10A	9A	10A
L'HERMITAGE	DONVILLE LES BAINS	10A	10A	9A	10A
LA DUNE	DRAGEY RONTHON	10B	10A	10B	10B
ANSE DE LA MONDREE	FERMANVILLE	10A	10A	10A	10A
ANSE DE LA VISIERE	FERMANVILLE	10B	10B	10A	10B
ANSE DU BRICK	FERMANVILLE	10A	10A	10A	10B
ANSE DE LA MASSE	GATTEVILLE LE PHARE	10A	10A	10A	10A
FACE AU CD 337	GLATIGNY	10A	10A	9B	10A
LE BAS DE LA RUE	GOUBERVILLE	10A	10A	10A	10A
FACE AU CD 268	GOUVILLE SUR MER	10A	10A	9B	10A
ANSE DU HEREL	GRANVILLE	10B	10B	10B	11C
HACQUEVILLE	GRANVILLE	21B	20B	21B	20B
ILES DE CHAUSEY - PORT-MARIE	GRANVILLE	7A	7A	7A	7B
LE FOURNEAU	GRANVILLE	20B	20B	21C	20B
LE PLAT GOUSSET	GRANVILLE	10A	10A	10A	10B
SAINT NICOLAS SUD	GRANVILLE	20B	20B	21C	20C
FACE A L'ANCIEN CAMPING	HAUTEVILLE SUR MER	20B	20B	20B	20B
FACE A L'ECOLE DE VOILE D'HAUTEVILLE SUR MER	HAUTEVILLE SUR MER	20B	20B	20B	20B
CALE DES PLAISANCIERS	JULLOUVILLE	11A	10A	9A	10B
CAROLLES - FACE AU POSTE DE SECOURS	JULLOUVILLE	11B	10A	10A	10B
FACE AU CASINO	JULLOUVILLE	11C	20A	20B	20B
LE PONT BLEU	JULLOUVILLE	21B	20B	20A	20A
FACE AU CAMPING DU ROZEL	LE ROZEL	10A	10A	10A	10A
SCIOTOT	LES PIEUX	10A	10A	10A	10A
HAMEAU SIMON	LESTRE	10A	10A	10B	10B
FACE AU CD 220	LINGREVILLE	10B	10A	9B	10A
LANDEMER	MONTFARVILLE	10A	10A	10A	10B
FACE AU CD 73	MONTMARTIN SUR MER	10B	10B	9B	10B

Nom du site	Commune(s) du site	2005	2006	2007	2008
LA REDOUTE	MORSALINES	10B	10B	10B	10A
FACE AU CD 514	NEVILLE SUR MER	10A	10A	10A	10A
ANSE SAINT MARTIN	OMONVILLE LA PETITE	10A	10A	10A	10A
LE PORT	OMONVILLE LA ROGUE	10A	10A	10A	10A
ARMANVILLE	PIROU	20B	20A	20B	20A
FACE AU CD 94	PIROU	20B	20B	20C	20B
FACE AU POSTE CRS	PORTBAIL	10A	10A	9B	10A
FACE AU CAMPING DES ARMEES	QUERQUEVILLE	10A	10B	10A	10A
LE RIVAGE DE QUETTEHOU	QUETTEHOU	20B	20A	20B	20B
FACE AU CD 42	QUINEVILLE	20A	20B	20A	20A
LE BOURG NEUF	QUINEVILLE	10A	10B	10B	10B
LES DUNES	RAVENOVILLE	10A	10A	10B	10A
FACE AU CD 226	RETHOVILLE	10A	10A	10A	10A
ANSE DE JONVILLE	REVILLE	10A	10A	10A	10B
JONVILLE	REVILLE	20A	20A	20B	21A
LA POINTE DE SAIRE	REVILLE	10A	10A	10A	10A
LA GRANDE DUNE	SAINTE MARIE DU MONT	10B	10B	10B	10A
FACE AU CD 132	SAINT GEORGES DE LA RIVIERE	10A	10A	9A	10A
FACE AU CD 129	SAINT GERMAIN DE VARREVILLE	10B	10A	10A	10A
FACE AU CD 306	SAINT GERMAIN SUR AY	10A	10A	9B	10A
FACE AU CD 166	SAINT JEAN DE LA RIVIERE	10A	10A	9A	10A
FACE AU CD 241	SAINT JEAN LE THOMAS	20B	21B	22C	22C
FACE AU CD 483	SAINT JEAN LE THOMAS	20B	21B	21B	21B
LINDBERGH-PLAGE	SAINT LO D'OURVILLE	10A	10A	9B	10A
LES GOUGINS	SAINT MARCOUF DE L'ISLE	20A	20A	20A	20B
MONUMENT LECLERC	SAINT MARTIN DE VARREVILLE	10A	10A	10A	10A
FACE A LA PISCINE	SAINT PAIR SUR MER	21B	20B	21B	20B
KAIRON FACE AU CD 373	SAINT PAIR SUR MER	20B	20B	20B	20B
LA GRACE DE DIEU	SAINT PAIR SUR MER	21B	20B	21B	20B
LA VALETTE	SAINT REMY DES LANDES	10A	10A	9B	10A
LA HOUGUE	SAINT VAAST LA HOUGUE	10A	10B	10A	10A
CLAIREFONTAINE	SIOUVILLE HAGUE	10A	10A	10A	10A

Nom du site	Commune(s) du site	2005	2006	2007	2008
FACE AU POSTE SNSM	SIOUVILLE HAGUE	10A	10A	10A	10A
FACE AU CD 66	SURTAINVILLE	10A	10A	10A	10A
FACE AU CD 526	SURVILLE	10A	10A	9B	10A
COLLIGNON	TOURLAVILLE	10B	10A	10A	10B
RUE DES DAUPHINS	TOURLAVILLE	10A	10A	10A	10A
FACE A LA CHARRIERE	URVILLE NACQUEVILLE	20A	20A	20A	20B
LES QUAIS	URVILLE NACQUEVILLE	20B	20B	20B	20B
FACE AU CAMPING DE VAUVILLE	VAUVILLE	10A	10A	10A	10A
LA CRECQUE	VAUVILLE	10A	10A	10A	10A

REGION BASSE-NORMANDIE
Eaux douces

CALVADOS

Nom du site	Commune(s) du site	2005	2006	2007	2008
PLAN D'EAU DE PONT-L'EVEQUE	PONT L'EVEQUE	6A	6A	7A	7A

ORNE

Nom du site	Commune(s) du site	2005	2006	2007	2008
BAIGNADE DE L'ETANG	COULONGES SUR SARTHE	8A	8A	8A	7A
GRANDE PLAGE	LA FERTE-MACE	7A	6A	5A	5A
BAIGNADE DE L'ETANG NEUF	PREPOTIN	5A	5A	5A	5A

REGION HAUTE NORMANDIE
Eaux de mer

SEINE MARITIME

Nom du site	Commune(s) du site	2005	2006	2007	2008
CRIEL-PLAGE	CRIEL-SUR-MER	19B	10B	10B	10B
MESNIL-VAL	CRIEL-SUR-MER	19B	10B	10B	11B
DIEPPE-PLAGE	DIEPPE	11A	11A	21A	21B
PUYS	DIEPPE	11B	11C	21B	21A
ETRETAT-PLAGE	ETRETAT	11A	11A	11A	11A
FECAMP-PLAGE	FECAMP	11B	11A	12C	21A
POURVILLE	HAUTOT-SUR-MER	11B	11A	11B	11A
LE HAVRE-PLAGE	HAVRE (LE)	21A	20A	21A	21A
QUIBERVILLE-PLAGE	QUIBERVILLE	21B	11A	11B	11B
ST-AUBIN-PLAGE	SAINT-AUBIN-SUR-MER	21B	11B	11B	21B
STE-ADRESSE-PLAGE	SAINTE-ADRESSE	11A	11A	11A	11A
STE-MARGUERITE-PLAGE	SAINTE-MARGUERITE-SUR-MER	10A	11B	11B	10B
SAINT JOUIN-PLAGE	SAINT-JOUIN-BRUNEVAL	11B	11A	11A	11A
LES PETITES-DALLES	SAINT-MARTIN-AUX-BUNEAUX	11A	11A	11A	11A
ST-MARTIN-PLAGE	SAINT-MARTIN-EN-CAMPAGNE	21B	21B	21B	21B
ST-PIERRE-EN-PORT	SAINT-PIERRE-EN-PORT	11B	11B	11B	11A
ST-VALERY-PLAGE	SAINT-VALERY-EN-CAUX	21B	21B	22C	21B
LES GRANDES-DALLES	SASSETOT-LE-MAUCONDUIT	11A	11B	11A	11A
LE TILLEUL/LA POTERIE-CAP D'ANTIFER	TILLEUL (LE)	11A	11A	11A	11A
LE TREPORT-PLAGE	TREPORT (LE)	21B	21B	20B	21B
VEULES-PLAGE	VEULES-LES-ROSES	21B	21B	21B	21B
VEULETTES-PLAGE	VEULETTES-SUR-MER	11A	11B	11B	11A
YPORT-PLAGE	YPORT	20B	21B	21B	20B

REGION HAUTE NORMANDIE
Eaux douces

EURE

Nom du site	Commune(s) du site	2005	2006	2007	2008
ETANG DE LA NOE	BONNEVILLE SUR ITON (LA)	5A	5A	7A	7A
BAIGNADE MUNICIPALE	BRIONNE	5A	4B	7C	5B
LES ETANGS DU PARC	GARENNES SUR EURE				5A
LE LAGON	LERY	7B	6A	6B	8C
LA CAPOULADE	VAL DE REUIL	7A	6A	6B	8C

SEINE MARITIME

Nom du site	Commune(s) du site	2005	2006	2007	2008
BASE DE LOISIRS	MESNIL-SOUS-JUMIEGES (LE)	6A	6A	7A	7A
BEDANNE	TOURVILLE-LA-RIVIERE	6A	6A	7A	7B
LAC DE CANIEL	VITTEFLEUR	6A	6A	6A	7A

REGION BOURGOGNE
Eaux douces

COTE D'OR

Nom du site	Commune(s) du site	2005	2006	2007	2008
BASE DE LOISIRS D'ARC SUR TILLE	ARC SUR TILLE	7A	7A	7B	7A
ETANG FOCHE	ARNAY LE DUC	6A	6A	6C	6B
LAC KIR (PLAGE EST)	DIJON	12A	13A	12C	13B
GROSBOIS-CONTRE RESERVOIR	GROSBOIS EN MONTAGNE	5A	5A	5A	5A
LAC DE LA TILLE	MAGNY SUR TILLE	8A	8A	7A	7A
LAC DE MARCENAY	MARCENAY	5A	5B	5B	5B
RUISSEAU DES BRUYERES (VERS CAMPING)	NOLAY	6C	5B	7C	5B
LAC DE CHOUR	PAGNY LE CHATEAU	6A	7A	7A	7A
SAONE (CAMPING DE PONTAILLER)	PONTAILLER SUR SAONE	5A	5A	5B	5B
LAC DE PONT	PONT ET MASSENE	5A	5A	5A	5A
LAC DE RIEL LES EAUX	RIEL LES EAUX	5A	5A	5A	5B
RESERVOIR DE PANTHIER	VANDENESSE EN AUXOIS	5A	5A	5A	5A
PLAN D'EAU DU NID A LA CAILLE	VENAREY LES LAUMES	5A	5A	5A	5A

NIEVRE

Nom du site	Commune(s) du site	2005	2006	2007	2008
BAYE	BAZOLLES	4A	4B	4A	4A
LAC DE PANNECIERE, CAMPING	CHAUMARD	4A	4B	4A	4A
PRES SAINTE GENEVIEVE	CHEVENON	3B	3B	3B	3A
ETANG DU MERLE	CRUX LA VILLE	4A	4A	4B	4A
ETANG GRAINETIER	LA MACHINE	4A	4B	4B	4A
ETANG DU MARNANT	LA NOCLE MAULAIX	4B	4A	4A	4A
CAMPING DE LA FORET	LAROCHEMILLAY			7A	7B
ETANG DU GOULOT	LORMES	4B	4B	4B	4B
ETANG DE LA CHENAIE	MONTAPAS	4A	4B	4A	4A
BASE NAUTIQUE LAC DE PANNECIERE	MONTIGNY EN MORVAN	4A	4B	4B	4A

Nom du site	Commune(s) du site	2005	2006	2007	2008
BASE DES BRANLASSES LAC DES SETTONS	MONTSAUCHE LES SETTONS	4A	4B	4B	4B
COLONIE DE VACANCES CCAS	MONTSAUCHE LES SETTONS	4A	4B	4B	4B
LA CABANE VERTE	MOUX EN MORVAN	4A	4B	4A	4A
ETANG DES PRES DE LA VILLE	PREMERY	4B	6C	8C	8C
LAC DE ST-AGNAN	SAINT AGNAN	4A	4A	4A	4A
ETANG DE LA FOUGERAIE	SAINT LEGER DE FOUGERET	4B	4B	4A	4B
BAIGNADE TOBOGGAN	TAZILLY	4B	4B	4B	3B
ETANG DU MOULIN NAUDIN	VARZY	5C	7B	8B	8C
ETANG DE VAUX (COLONIE DE PALAISEAU)	VITRY LACHE	6A	4A	4B	5B

SAONE ET LOIRE

Nom du site	Commune(s) du site	2005	2006	2007	2008
PLAN D'EAU HUMBERT	ANOST	5A	5B	5A	5B
PLAN D'EAU COMMUNAL BOURBON	BOURBON LANCY	5B	5B	5B	5A
PLAN D'EAU DE LOUVAREL	CHAMPAGNAT	5A	5B	5A	5A
PLAN D'EAU COMMUNAL COUCHES	COUCHES	5A	5B	5A	5A
PLAN D'EAU DES SABLONS	CRECHES SUR SAONE	5A	5A	5A	5A
ETANG DE BONDILLY	ECUISSSES	5B	5A	5A	5A
LA DREE	EPINAC	5B	4B	5B	6C
L'ETANG NEUF	ISSY L'EVEQUE	5A	5B	5A	5A
LAC DE LA FERTE	LAIVES	5A	5A	5A	5A
MONTAUBRY LES PATINS	LE BREUIL	5A	5A	5A	5A
ETANG DU ROUSSET	LE ROUSSET	5B	5D	5A	5A
ETANG DU FOURNEAU	PALINGES	5A	5A	5B	5A
CAMPING DU MOULIN DE COLLONGE	SAINT BOIL	5A	5B	5B	5A
ETANG BERTHAUD	SAINT EUSEBE	5A	5A	5B	5A
LAC INTERCOMMUNAL SAINT POINT	SAINT POINT	5A	5B	5B	5B
ETANG DE TORCY NEUF	TORCY	5A	5C	5B	3B
GRAVIERE	VARENNES LES MACON	5A	5A	5A	5B

YONNE

Nom du site	Commune(s) du site	2005	2006	2007	2008
AUGY	AUGY	1B	5B	5B	3B
BAZARNES	BAZARNES	5B	4B	3B	3B
BESSY SUR CURE	BESSY-SUR-CURE	1D	5B	5C	6B
CHASTELLUX SUR CURE	CHASTELLUX SUR CURE	1B	5B	5B	3A
CHATEL CENSOIR - LE PETIT PORT	CHATEL CENSOIR	1B	5B	5B	3B
CRAVANT - LE BOUT DU PONT	CRAVANT	5B	4B	3B	3B
GURGY - LA RAIE BOSSUE	GURGY	1A	4A	5A	3A
LIGNY LE CHATEL - LA NOUE MARROU	LIGNY-LE-CHATEL	6C	5B	5C	6B
MAILLY-LA-VILLE	MAILLY-LA-VILLE	1A	5B	5B	3B
SAINT-FARGEAU CALANQUE	SAINT-FARGEAU	5A	4A	3A	3A
SAINT FLORENTIN - LE TROU GALLIMARD	SAINT-FLORENTIN				6B
SAINT-JULIEN-DU-SAULT	SAINT-JULIEN-DU-SAULT	1B	5B	5D	6B
TANLAY - LE PRE DE SEBILLE	TANLAY	5B	4B	3B	3B
TANLAY-ST VINNEMER-LE PATIS	TANLAY	5B	4B	3B	3B
TONNERRE - LA CASCADE	TONNERRE	5C	5B	5B	3B
VERMENTON - LES COULLEMIERES	VERMENTON	5B	4B	3B	3B
VILLENEUVE SUR YONNE - PLAGE DU SAUCIL	VILLENEUVE-SUR-YONNE	5B	4B	3B	3B
VINNEUF	VINNEUF	5A	4A	3A	3A

REGION BRETAGNE
Eaux de mer

COTES D'ARMOR

Nom du site	Commune(s) du site	2005	2006	2007	2008
AVANT PORT	BINIC	7A	7B	7B	7B
BANCHE	BINIC	7B	7B	7B	8C
PISCINE BINIC	BINIC	7B	7A	7A	8C
CAROUAL (CENTRE)	ERQUY	7A	7A	7A	7A
CAROUAL NORD	ERQUY	10A	7B	7A	7B
LE BOURG	ERQUY	20C	20C	21C	8C
LE GUEN-LANRUEN	ERQUY	7A	7B	7A	7A
LE PORTUAIS	ERQUY	7A	7A	7A	7A
LOURTUAIS	ERQUY	7A	7A	7A	7A
SAINT MICHEL	ERQUY	7A	7A	7A	7A
SAINT PABU	ERQUY	7B	7B	7A	7A
LE MOULIN	ETABLES SUR MER	7B	7B	8B	7B
LES GODELINS	ETABLES SUR MER	7A	7B	7B	7A
SABLES D'OR	FREHEL	7A	8C	7B	7B
VIEUX BOURG PARKING	FREHEL	7A	7B	7A	7A
LERMOT	HILLION	7B	7A	7B	7B
GUERZIDO	ILE DE BREHAT	7A	7B	7A	7A
LE RIEUL	LANCIEUX	7B	7B	7B	8C
LES BRIANTAIS	LANCIEUX	7B	7A	7A	7B
L'ISLET	LANCIEUX	7B	7A	7A	7A
SAINT CIEUX	LANCIEUX	7B	7B	7A	7A
LE ROUÉ	LANGROLAY SUR RANCE	5B	5A	5B	5A
BEG LEGUER (EST)	LANNION	20B	20B	20C	20B
MEZ AN AOD	LANNION	10B	10A	20C	20B
LE LENN	LOUANNEC	7B	7B	7B	7A
NANTHOUAR	LOUANNEC	7B	7A	7B	7A
RENAN	LOUANNEC	7B	7B	7B	7B

Nom du site	Commune(s) du site	2005	2006	2007	2008
BÉLIARD	MORIEUX				7B
SAINTE MAURICE	MORIEUX	7B	7B	5B	7B
CRUCKIN	PAIMPOL	7B	7A	8C	7B
LA TOSSEN	PAIMPOL	7B	7B	8C	7A
POULAFRET	PAIMPOL	7B	7A	7A	7B
LES DUNES	PENVENAN	7A	7A	7A	7A
PLOUMANAC'H: SAINT GUIREC	PERROS GUIREC	20A	20A	20A	20A
TRESTRAOU	PERROS GUIREC	7A	7A	7A	20A
TRESTRIGNEL	PERROS GUIREC	20A	20A	20A	20A
COTENTIN	PLANGUENOUAL	7A	7B	7A	7B
PORT MORVAN	PLANGUENOUAL	7B	7B	7B	7B
CASINO SUD	PLENEUF VAL ANDRE	7B	7B	7A	7A
LE PISSOT	PLENEUF VAL ANDRE				7B
LES VALLEES	PLENEUF VAL ANDRE	7B	7A	7A	7B
LE VAL ANDRE: CASINO ROTONDE	PLENEUF VAL ANDRE	7A	7B	7A	7B
PIEGU	PLENEUF VAL ANDRE	7A	7B	7A	7A
VILLE BERNEUF	PLENEUF VAL ANDRE	7A	7A	7A	7A
ANSE AUX MOINES	PLERIN	12C	7B	8C	7A
LES ROSAIRES	PLERIN	11B	7B	7A	7A
LES ROSAIRES EST	PLERIN	11B	7B	7A	7A
MARTIN	PLERIN	12C	7B	7B	7A
SAINTE LAURENT: LES NOUELLES	PLERIN	11B	8C	7B	7B
TOURNEMINE	PLERIN	11B	8C	8C	7A
LES CURES	PLESTIN LES GREVES	7B	7A	7A	7B
LES ROCHES D'ARGENT	PLESTIN LES GREVES	7A	7B	7A	7B
SAINTE EFFLAM	PLESTIN LES GREVES	7A	7B	7A	7B
KERMAGEN	PLEUBIAN	7B	7B	7B	7B
PORS RAND	PLEUBIAN	7B	7B	7B	7B
PORT LA CHAINE	PLEUBIAN	7B	7B	6C	7B
CALE DE MORDREUC	PLEUDIHEN SUR RANCE	5A	5A	6C	5A
LA VILLE GER	PLEUDIHEN SUR RANCE	5A	5A	6C	5A
LANDRELLEC	PLEUMEUR BODOU	7B	7A	7A	7A

Nom du site	Commune(s) du site	2005	2006	2007	2008
PENVERN	PLEUMEUR BODOU	7A	7A	7A	7B
PORS GELEN	PLEUMEUR BODOU	7B	7B	7A	7A
KERROC'H	PLOUBAZLANEC	7C	7A	7A	7B
LAUNAY	PLOUBAZLANEC	7B	7A	7A	7A
LE OUERN	PLOUBAZLANEC	7A	7A	7A	7A
LOGUIVY	PLOUBAZLANEC	7A	7A	7A	7A
LA CALE	PLOUER SUR RANCE	5A	5A	6C	5A
PORT LAZO	PLOUEZEC	7B	7A	8C	7C
BEG VILIN	PLOUGRESCANT	7A	7A	7A	7A
GOERMEL	PLOUGRESCANT	7A	7A	7B	7B
PORS HIR	PLOUGRESCANT	7A	7A	7A	7B
PORS SCARFF	PLOUGRESCANT	7A	7A	7B	7B
BONAPARTE - ANSE COCHAT	PLOUHA	7A	7B	7A	7A
BREHEC PLAGE - VIEUX BREHEC	PLOUHA	7B	7A	7B	7A
BREHEC PORT	PLOUHA	7B	7A	7B	7A
GWIN ZEGAL	PLOUHA				7B
LE PALUS	PLOUHA	8C	8C	7B	7B
BAIE DE LA VIERGE - PONT ROUX	PLOULEC'H	7B	8C	7C	7B
LE PETIT HAVRE	PORDIC	7B	7B	7B	8B
LE VALAIS	SAINT BRIEUC	7B	7B	7B	7B
LA FOSSE	SAINT CAST LE GUILDO	7A	7B	7A	7A
LA FRESNAYE	SAINT CAST LE GUILDO	7B	7B	7A	7B
LA GRANDE PLAGE	SAINT CAST LE GUILDO	20A	20A	20B	7B
LA MARE	SAINT CAST LE GUILDO	7A	7B	7A	7A
LA PISSOTTE	SAINT CAST LE GUILDO	7A	7B	7A	7A
LES QUATRE VAUX	SAINT CAST LE GUILDO	20B	20B	20B	7B
PEN GUEN	SAINT CAST LE GUILDO	20A	20B	20B	7B
LA MANCHETTE	SAINT JACUT DE LA MER	7A	7B	7B	7A
LE RUET	SAINT JACUT DE LA MER	8C	7B	7A	7B
LES HAAS	SAINT JACUT DE LA MER	7B	7B	7B	7B
LES ROUGERETS	SAINT JACUT DE LA MER	7B	7B	7B	7B
LE BOURG NORD	SAINT MICHEL EN GREVE	7B	8C	7B	7B

Nom du site	Commune(s) du site	2005	2006	2007	2008
LA COMTESSE	SAINT QUAY PORTRIEUX	7B	7A	7A	8C
LA PISCINE	SAINT QUAY PORTRIEUX	7A	7A	7B	7A
LE CASINO	SAINT QUAY PORTRIEUX	7A	7B	7B	8C
LES CHATELETS	SAINT QUAY PORTRIEUX	7A	7A	7B	7A
GOAS TREIS	TREBEURDEN	7B	7B	7A	7A
PORS MABO	TREBEURDEN	7A	7A	7B	7B
PORS TERMEN	TREBEURDEN	7A	7B	7A	7B
TRESMEUR	TREBEURDEN	7A	7B	7A	7A
AN AOD VRAZ	TREDREZ LOCQUEMEAU	7B	7B	7B	7A
KIRIO (KIRIOU)	TREDREZ LOCQUEMEAU	7A	7A	7A	7B
NOTIGOUE	TREDREZ LOCQUEMEAU	7B	7B	7B	7B
COZ PORS	TREGASTEL	20B	7B	8B	7A
GREVE BLANCHE	TREGASTEL	20A	7A	7A	7A
ILE RENOTE	TREGASTEL	20A	7B	7A	7A
KIRIEC	TRELEVERN	7A	7A	7B	7B
PORS GARO	TRELEVERN	7B	7A	9C	7B
PORT LEPINE	TRELEVERN	7A	8C	7B	7A
PORT GORET	TREVEUEC	7B	7B	7B	7B
SAINT MARC	TREVEUEC	7B	9C	8C	7B
LE ROYAU	TREVOU TREGUIGNEC	7A	7A	7B	7A
PORT LE GOFF	TREVOU TREGUIGNEC	7B	7B	8C	7B
TRESTEL	TREVOU TREGUIGNEC	7A	7A	7B	7A

FINISTERE

Nom du site	Commune(s) du site	2005	2006	2007	2008
KERRIC-BIHAN	ARGOL	7A	8B	8A	8B
CAPUCINS	AUDIERNE	7A	8B	8B	8B
SAINTE-EVETTE	AUDIERNE	7A	8B	8A	8B
TRESCADEC	AUDIERNE	4B	5A	5B	5A
LETTY (DERRIERE CORDON)	BENODET	7A	8B	8C	8B
PETITE PLAGE	BENODET	4A	5A	5B	8A
POINTE SAINT-GILLES	BENODET	7C	8A	8A	8A

Nom du site	Commune(s) du site	2005	2006	2007	2008
TREZ (MILIEU)	BENODET	7C	8A	8B	8A
LESVEN	BEUZEC-CAP-SIZUN	4B	5A	5A	5B
PORS PERON	BEUZEC-CAP-SIZUN	4B	5A	5A	5B
MOULIN BLANC (1ER POTEAU)	BREST	7C	8B	8C	8C
SAINTE-ANNE-DU-PORTZIC	BREST	5A	9B	8B	7C
CHARDONS BLEUS	BRIGNOGAN-PLAGES	7A	8B	8B	8A
CRAPAUD	BRIGNOGAN-PLAGES	4B	5A	5A	5A
GARO (GAUCHE RUISSEAU 2EME ESC)	BRIGNOGAN-PLAGES	4A	5A	5A	5A
LIVIDIC (COTE GAUCHE)	BRIGNOGAN-PLAGES	4B	5A	5A	5A
PHARE	BRIGNOGAN-PLAGES	4B	5A	5B	8B
SCLUZ (FACE ACCES)	BRIGNOGAN-PLAGES	4B	5B	8B	8B
TOUR BLANCHE	BRIGNOGAN-PLAGES	4A	8A	5B	8A
CORREJOU (FACE CALE)	CAMARET-SUR-MER	4B	5A	5A	5B
KERLOC'H	CAMARET-SUR-MER	4A	5A	8C	8A
VERIAC'H	CAMARET-SUR-MER	4A	5A	5B	5A
CLOUET (COTE GAUCHE)	CARANTEC	7B	6A	5B	8C
GREVE BLANCHE (FACE ACCES)	CARANTEC	5A	6B	5B	8A
KELENN	CARANTEC	5A	6A	5A	5A
BAIE DES TREPASSES	CLEDEN-CAP-SIZUN	4A	5A	5A	5A
THEOLEN	CLEDEN-CAP-SIZUN	7A	8A	5A	5A
AN AMIED	CLEDER	4A	5A	5A	5A
KERFISSIEN	CLEDER	5A	5B	5A	5B
KERVALIOU	CLEDER	7A	8A	8B	8A
BELLANGENET	CLOHARS-CARNOET	7A	9B	8A	8A
GRANDS SABLES	CLOHARS-CARNOET	7A	9A	8B	8B
KERROU	CLOHARS-CARNOET	4A	6A	5A	5A
PORSGASTEL	CLOHARS-CARNOET	7A	8A	8A	5A
PORSGUERREC	CLOHARS-CARNOET	7A	8A	8A	8A
TREUSTEL-KERMOR-PENMORVAN	COMBRIT	4A	5A	5A	5A
BELLE ETOILE (MILIEU)	CONCARNEAU	7B	8B	8A	8B
CABELLOU LARGE	CONCARNEAU	4A	8A	8A	8A
CORNOUAILE (MILIEU)	CONCARNEAU	4C	8B	8B	8B

Nom du site	Commune(s) du site	2005	2006	2007	2008
DAMES	CONCARNEAU	7A	8A	8B	8B
KERNOUS	CONCARNEAU	4B	8A	8A	8B
LIBERATION	CONCARNEAU	7A	8A	8A	8A
MINE	CONCARNEAU	4B	8B	8A	8A
PORZOU (MILIEU)	CONCARNEAU	4A	5A	5A	5B
RODEL-LA CROIX	CONCARNEAU	7B	8B	8B	8B
SABLES BLANCS (MILIEU)	CONCARNEAU	7B	8B	8B	8A
ABER	CROZON	4B	5A	5A	5A
GOULIEN	CROZON	7A	8A	8A	5A
KADOR	CROZON	4B	4A	5A	8B
KERLOC'H	CROZON	4A	5A	8C	8A
KERSIGUENOU	CROZON	7A	8B	8A	8A
LA PALUE-KERDREUX	CROZON	4A	4A	5A	8A
LOSTMARC'H	CROZON	4A	4A	5A	8A
MORGAT (LE LOC'H)	CROZON	4A	5A	5B	8B
MORGAT (TOUL AN TREZ)	CROZON	4B	5B	5A	8B
PORTZIC	CROZON	4A	5A	5A	5A
POSTOLLONEC	CROZON	4A	5B	5A	8A
POUL (LE GUERN)	CROZON	4A	5A	5A	5A
TREZ ROUZ (MILIEU)	CROZON	4B	5A	5A	5A
DAMES (MILIEU)	DOUARNENEZ	5A	8B	8A	8A
PORS CAD	DOUARNENEZ	5A	8C	8B	8B
PORS MELENN	DOUARNENEZ				8A
RHEUN	DOUARNENEZ				8A
RIS (MILIEU)	DOUARNENEZ	7B	8B	8B	8B
SABLES BLANCS (CENTRE)	DOUARNENEZ	4B	5B	5A	8B
SAINT-JEAN (MILIEU)	DOUARNENEZ	4A	5A	5A	5A
ANSE DU CABESTAN	ESQUIBIEN	7A	8A	5A	5B
SAINTE-EVETTE	ESQUIBIEN	7A	8B	8A	8B
TRESCADEC	ESQUIBIEN	4B	5A	5B	5A
CAP COZ (MILIEU)	FOUESNANT	7A	8A	8A	8B
CLEUT ROUZ	FOUESNANT	4A	5A	8A	8A

Nom du site	Commune(s) du site	2005	2006	2007	2008
DUNES	FOUESNANT	7B	8A	8B	8B
GLENAN-BANANEC	FOUESNANT	4A	5A	5A	6A
GLENAN-ST NICOLAS	FOUESNANT	4A	5A	5A	7A
KERAMBIGORN	FOUESNANT	7A	8A	8A	9C
KERLER	FOUESNANT	4A	8A	8A	8A
KERVELTREC	FOUESNANT	4B	8A	8B	8B
MANER COAT CLEVAREC	FOUESNANT	4B	8A	8A	8A
OISEAUX	FOUESNANT	7B	8A	8A	8A
POUL RODOU	GUIMAEAC	7A	6A	5A	5A
MOULIN BLANC (COSTOUR)	GUIPAVAS	7B	8B	8B	8B
PEN AN TRAON (FACE ACCES)	GUIPAVAS	7B	8B	8B	7B
BARRACHOU	GUISSENY	7B	8B	8B	8B
BEG AR SKEIZ	GUISSENY				8B
CROIX (FACE ACCES)	GUISSENY	7B	9B	8C	8C
CURNIC (COTE DROIT FACE CALE)	GUISSENY	7A	8B	8A	8A
DIBENNOU	GUISSENY	7B	5B	5B	8B
VOUGOT	GUISSENY	4B	5A	5A	5A
KERDREOLET	HOPITAL-CAMFROUT	7B	8B	8B	8B
TIBIDY	HOPITAL-CAMFROUT	7B	8B	8B	8B
GREVE BLANCHE (MILIEU)	ILE-DE-BATZ	7B	5B	5B	8A
PORS ALLIOU	ILE-DE-BATZ				8A
PORS KERNOK (MILIEU)	ILE-DE-BATZ	5B	5B	5B	8B
CALE DU PHARE	ILE-DE-SEIN	7A	8A	8A	5A
QUAI DES PAIMPOLAIS	ILE-DE-SEIN	4A	5A	5A	5A
SABLES BLANCS (AXE CENTRAL)	ILE-DE-SEIN	4A	5B	5A	5A
LE PRAT	ILE D'OUESSANT				8C
PORS ARLAN	ILE D'OUESSANT	4A	5B	5A	5A
PORS CORS (FACE RUISSEAU)	ILE D'OUESSANT	4B	5B	5A	5A
YUSIN	ILE D'OUESSANT	7B	9B	5A	5A
GRANDE PLAGES	ILE-TUDY	4A	5A	5A	5B
TEVEN (FACE ACCES)	ILE-TUDY	7A	8A	8A	5B
RIS (MILIEU)	KERLAZ	7B	8B	8B	8B

Nom du site	Commune(s) du site	2005	2006	2007	2008
TREZ MALAOUEN	KERLAZ	7B	8B	8B	8A
BOUTROUILLES	KERLOUAN	4A	5A	5A	5A
FANAL (NEIZ-VRAN)	KERLOUAN	7B	5B	5B	8B
MENEZ HAM	KERLOUAN	4A	5A	5A	5A
NODEVEN (RUDULOC)	KERLOUAN	4A	5A	5A	5A
KERLEVEN (MILIEU)	LA FORET-FOUESNANT	4B	5A	5A	5B
GOUEROU (FACE ACCES)	LAMPAUL-PLOUARZEL	4A	5A	5B	8B
PORS AR GORET (FACE ACCES)	LAMPAUL-PLOUARZEL	4A	5A	5B	8B
PORS AR MARC'H	LAMPAUL-PLOUARZEL	4A	5A	5C	8B
PORSGUEN (MILIEU)	LAMPAUL-PLOUARZEL	4A	5A	5A	5B
PORSPAUL	LAMPAUL-PLOUARZEL	7A	8C	8C	8C
TROIS MOUTONS (MILIEU)	LAMPAUL- PLOUDALMEZEAU	7A	8B	8B	8B
ANGES (FACE ESCALIER CENTRAL)	LANDEDA	7A	5B	5A	5A
PLOUGOURI (MILIEU)	LANDEDA	7A	8A	5A	5A
PORS MATEANO	LANDEDA	7B	8B	8B	8A
SAINTE-MARGUERITE (COTE DROIT)	LANDEDA	7A	8A	8B	8B
CHATEAU (FACE RUISSEAU)	LANDUNVEZ	5B	5B	8C	8B
GWEN TREZ	LANDUNVEZ	4B	5B	8C	8B
GWISSELIER	LANDUNVEZ	4A	5B	8D	8B
PENFOUL (FACE RUISSEAU)	LANDUNVEZ	7B	8B	8C	8B
REDAN	LANDUNVEZ				8B
ROCHARD	LANDUNVEZ				8B
TREMAZAN	LANDUNVEZ				8B
VERLEN (COTE DROIT)	LANDUNVEZ	4B	5B	5A	8B
LA CALE	LANVEOC				8B
BLANCS SABLONS	LE CONQUET	4A	5A	5A	5A
PORS LIOGAN	LE CONQUET	4A	5A	5B	8A
PORTEZ	LE CONQUET	4A	5B	5A	5A
GREVE BLANCHE (CENTRE)	LE GUILVINEC	7A	8A	5B	8B
MOULIN BLANC (CANTINE)	LE-RELECQ-KERHUON	7B	8B	8B	8B
PASSAGE (FACE ACCES)	LE-RELECQ-KERHUON	7C	8B	8B	8B
PORSMILIN (GAUCHE FACE RUISSEAU)	LOCMARIA- PLOUZANE	7C	8B	8B	8B

Nom du site	Commune(s) du site	2005	2006	2007	2008
PORTEZ (FACE RUISSEAU)	LOCMARIA-PLOUZANE	7B	8A	8A	8B
TREGANA (FACE ACCES)	LOCMARIA-PLOUZANE	7B	8B	8A	8A
GRANDE PLAGE (COTE GAUCHE)	LOCQUIREC	7A	8A	8A	5A
MOULIN DE LA RIVE	LOCQUIREC	7B	8C	8C	8B
PORS AR VILLEC (COTE DROIT)	LOCQUIREC	7B	6A	5A	5B
PORT	LOCQUIREC	5B	6B	5B	8B
POUL RODOU	LOCQUIREC	7A	6A	5A	5A
SABLES BLANCS	LOCQUIREC	5A	6A	5A	5A
EZER	LOCTUDY	4B	8A	8A	8A
KERVILZIC	LOCTUDY	7A	8A	8A	8B
LANGOZ (MILIEU)	LOCTUDY	4A	8A	8A	8A
LODONNEC	LOCTUDY	7A	8A	8B	8B
POULLUEN	LOCTUDY	7A	8A	8B	8A
SABLES BLANCS (FACE ACCES)	LOCTUDY	4B	8B	8B	8A
ANSE DU ROZ (COTE GAUCHE)	LOGONNA-DAOULAS	7A	8A	8A	8B
POINTE DU BENDY	LOGONNA-DAOULAS	7B	8A	8B	8A
PORSISQUIN (FACE RUISSEAU)	LOGONNA-DAOULAS	7A	8A	8A	5A
YELENN (FACE ACCES)	LOGONNA-DAOULAS	7A	8A	8A	5A
KERFANY	MOELAN-SUR-MER	7A	8C	8A	8A
TRENEZ	MOELAN-SUR-MER	7A	8A	8A	5A
DOURVEIL	NEVEZ	7A	8A	8A	5A
PORT MANECH (MILIEU)	NEVEZ	7B	8B	8B	9B
RAGUENES (MILIEU)	NEVEZ	7B	8A	8A	8A
ROSPICO	NEVEZ	7A	8B	8A	8A
JOIE	PENMARCH	4A	8A	8A	5B
PORS CARN	PENMARCH	4A	5A	5A	5A
STEIR	PENMARCH	4A	5A	5A	5A
KERSAUX	PLOBANNALEC	4A	5A	5A	5A
LES 4 VENTS	PLOBANNALEC				8A
PETITE PLAGE (MILIEU)	PLOBANNALEC				8A
SABLES BLANCS (FACE ACCES)	PLOBANNALEC	4B	8B	8B	8A
TY ANQUER	PLOEVEN	7C	8A	8B	8A

Nom du site	Commune(s) du site	2005	2006	2007	2008
BAIE DES TREPASSES	PLOGOFF	4A	5A	5A	5A
LOCH	PLOGOFF	7A	8A	8A	5A
TORCHE	PLOMEUR	4A	5A	5A	5A
KERVIJEN	PLOMODIERN	7A	8B	8B	8B
LESTREVET	PLOMODIERN	7A	8B	8B	8B
PORS AR VAG	PLOMODIERN	7A	8B	8B	8B
KERVEL	PLONEVEZ-PORZAY	7A	8A	8A	8B
SAINTE-ANNE-LA-PALUD	PLONEVEZ-PORZAY	7B	8A	8B	8A
CORSEN (FACE ACCES)	PLOUARZEL	4A	5A	5A	5A
PORSMOGUER-KERHORNOU	PLOUARZEL	4B	5A	5B	8B
PORS SEVIGNE (FACE RUISSEAU)	PLOUARZEL	4A	5A	5A	5A
RUSCUMUNOC	PLOUARZEL	4B	5A	5A	5B
KERDANIEL	PLOUDALMEZEAU	4A	5B	5A	5B
PORS AR VILIN VRAS	PLOUDALMEZEAU	4B	5B	5B	8C
PORS GUEN (COTE DROIT)	PLOUDALMEZEAU	7B	5A	5A	5A
TREOMPAN (FACE RUISSEAU)	PLOUDALMEZEAU	7B	8B	8C	8A
PORSMEUR	PLOUESCAT	5A	6A	5B	8A
POULFOEN	PLOUESCAT	7B	6B	5A	8A
TRAON NEVEZ (FACE RUISSEAU)	PLOUEZOCH	7B	8B	8B	8B
GUERZIT (FACE RUISSEAU DROIT)	PLOUGASNOU	7A	8A	8C	8A
PORT BLANC (FACE ACCES DROIT)	PLOUGASNOU	7A	6A	5A	5A
SAINT-JEAN (DONNANT)	PLOUGASNOU	4A	6B	5B	8B
SAINT-SAMSON	PLOUGASNOU	4A	6A	5A	5B
TREGASTEL (MILIEU)	PLOUGASNOU	5A	6A	5A	5A
LARMOR (FACE ACCES)	PLOUGASTEL-DAOULAS	4B	5A	5A	8B
LAUBERLAC'H (PORT)	PLOUGASTEL-DAOULAS	4A	5A	5A	8B
PORSGUEN	PLOUGASTEL-DAOULAS	7A	9B	8B	7A
PORSMEUR (FACE ACCES)	PLOUGASTEL-DAOULAS	4A	5A	5A	8B
BERTHEAUME (MILIEU)	PLOUGONVELIN	4B	5B	5B	8A
PORSMILIN (GAUCHE FACE RUISSEAU)	PLOUGONVELIN	7C	8B	8B	8B
TREZ HIR (MILIEU)	PLOUGONVELIN	4B	8B	8B	8B
GUILLEC	PLOUGOULM	7B	8B	8B	8B

Nom du site	Commune(s) du site	2005	2006	2007	2008
TOUL AN OUCH	PLOUGOULM	7B	5B	8B	8C
BASSINIG	PLOUGUERNEAU				8B
CREAC'H AN AVEL	PLOUGUERNEAU				8B
GREVE BLANCHE	PLOUGUERNEAU	7A	8A	8A	5A
KERVENNY (COTE GAUCHE)	PLOUGUERNEAU	7B	8B	8A	8B
KOREJOU	PLOUGUERNEAU	4A	5B	5A	5B
PORZ GWEN	PLOUGUERNEAU				8C
SAINT-CAVA	PLOUGUERNEAU	7A	8B	8B	8B
VOUGOT	PLOUGUERNEAU	4B	5A	5A	5A
ZORN	PLOUGUERNEAU	7B	8B	8A	8B
GWENDREZ	PLOUHINEC	7A	8A	8A	5A
KERSINY	PLOUHINEC	7A	8A	8B	8A
LEZAROUAN	PLOUHINEC	7A	8A	8A	5B
MESPEURLEUC	PLOUHINEC	4A	5A	5A	5A
SAINT-JULIEN (FACE EGLISE)	PLOUHINEC	7B	8B	8B	8B
ILLIEN (FACE RUISSEAU)	PLOUMOGUER	5B	5B	7C	8B
PORSMOQUER-KERHORNOU	PLOUMOGUER	4B	5A	5B	8B
KERURUS (FACE POSTE DE SECOURS)	PLOUNEOUR-TREZ	4B	5A	5A	5A
LIVIDIC (COTE GAUCHE)	PLOUNEOUR-TREZ	4B	5A	5A	5A
DELLEC (GAUCHE FORT)	PLOUZANE	7B	9B	8B	8B
MINOU	PLOUZANE	4B	5B	5A	8B
SAINTE-ANNE-DU-PORTZIC	PLOUZANE	5A	9B	8B	7C
RU VEIN (FACE ARRIVEE)	PLOVAN	4A	5A	5A	5A
GORRED	PLOZEVET	7A	8A	8A	5A
KERREST (LE MENHIR)	PLOZEVET	4A	5A	5A	5B
BOURG (MILIEU)	PORSPODER	4B	5A	5B	8B
COLONS (COTE DROIT)	PORSPODER	4B	5B	5A	8A
DAMES (COTE DROIT)	PORSPODER	4B	5A	5B	8A
MAZOU	PORSPODER				8A
MELON (COTE GAUCHE)	PORSPODER	7B	8C	8C	8B
PORSMEUR (MILIEU)	PORSPODER	7B	8A	8C	8B
PENHORS (POSTE DE SECOURS)	POULDREUZIC	4A	5A	5A	5B

Nom du site	Commune(s) du site	2005	2006	2007	2008
LOC'H	PRIMELIN	7A	8A	8A	5A
QUESTELAND	RIEC-SUR-BELON				8B
SAINT-LEGER	RIEC-SUR-BELON				8B
GRANDE GREVE	ROSCOFF	7B	5A	5B	8B
ROC'H KROUM (SAINT LUC)	ROSCOFF	4B	5B	5A	8A
RUGUEL	ROSCOFF	7B	8A	8A	8B
TRAON ERCH	ROSCOFF				8B
SAINT-JEAN (DONNANT)	SAINT-JEAN-DU-DOIGT	4A	6B	5B	8B
TRONOEN	SAINT-JEAN-TROLIMON	4A	8A	8A	8A
CAMEROS	SAINT-NIC	4B	5B	5A	8C
PENTREZ (FACE MENEZ BICHEN)	SAINT-NIC	4A	5B	5A	8C
BENNIGUET	SAINT-PABU	7A	5B	7C	8A
CORN AR GAZEL	SAINT-PABU	7A	8B	8B	8B
COULOUARN	SAINT-PABU				8B
ERLEAC'H	SAINT-PABU	4A	5A	5A	5A
GANAOC	SAINT-PABU				8B
MAN	SAINT-POL-DE-LEON	5A	5B	8A	8A
SAINTE-ANNE (LARGE)	SAINT-POL-DE-LEON	5A	8B	8A	8B
SAINTE-ANNE (PEMPOUL)	SAINT-POL-DE-LEON	7C	8B	8C	8B
DOSSEN (FACE FORET DOMANIALE)	SANTEC	4B	5B	5B	8B
POULDU LE PRAT	SANTEC	4A	5B	5B	8A
THEVEN (COTE DROIT)	SANTEC	5A	8B	8B	8A
PORT MOGUERIEC	SIBIRIL	7B	5B	5B	8A
PORS LOUS	TELGRUC-SUR-MER	7B	8C	8B	8B
TREZBELLEC (MILIEU)	TELGRUC-SUR-MER	4A	5A	5B	8B
KERSAUX	TREFFIAGAT	4A	5A	5A	5A
LEHAN	TREFFIAGAT	4A	8A	8A	5A
SKIVIDAN	TREFFIAGAT	4B	5A	5A	8A
KEREMMA (MILIEU)	TREFLEZ	4A	5A	5A	5B
KERMABEC (FACE ARRIVEE)	TREGUENNEC	4A	5A	5A	5A
DON	TREGUNC				8A
KERDALLE-KERANNOUAT-KEROUINI	TREGUNC	4A	5A	5A	8A

Nom du site	Commune(s) du site	2005	2006	2007	2008
KERSIDAN	TREGUNC	7A	8A	8A	8A
LA BALEINE	TREGUNC	4A	8A	8A	8A
LOC'H ROZ	TREGUNC				8A
PENDRUC-KERLAEREN	TREGUNC	7A	8A	8A	8A
PENLOC'H	TREGUNC	4A	8A	8A	8A
POULDOHAN (MILIEU)	TREGUNC	7A	9A	8A	8A
STEIRGRECH	TREGUNC	7B	9A	8B	8A
TRESCAO	TREGUNC	7A	8B	8A	8A

ILLE ET VILAINE

Nom du site	Commune(s) du site	2005	2006	2007	2008
ABRI DES FLOTS	CANCALE	9A	8B	7A	9B
LE PETIT PORT	CANCALE	8A	7A	7A	8A
LE SAUSSAY	CANCALE	8A	7A	7A	8A
LE VERGER	CANCALE	9A	8A	8A	7A
PORT BRIAC	CANCALE	8A	7A	7A	9B
PORT MER	CANCALE	15A	14A	12A	15B
PORT PICAN	CANCALE	8B	7A	8C	8B
L'ECLUSE	DINARD	15A	14A	13B	14A
LE PRIEURE	DINARD	8A	7A	7B	8B
PORT BLANC	DINARD	9A	8A	8A	10C
PORT RIOU	DINARD	8B	8B	8B	7B
ST ENOGAT	DINARD	8A	7A	7B	8B
GREVE DE GAREL	MINIHIC SUR RANCE (LE)	8B	7B	8B	7A
L'EPI	SAINT BENOIT DES ONDES	8B	8A	8B	7B
LA PETITE SALINETTE	SAINT BRIAC SUR MER	8A	8A	8A	7B
LA SALINETTE	SAINT BRIAC SUR MER	8A	7A	7B	8A
LE BECHAY	SAINT BRIAC SUR MER	8A	8A	7B	8B
LE PERRON	SAINT BRIAC SUR MER	8A	8B	8A	7A
LONGCHAMP OUEST	SAINT BRIAC SUR MER	8A	7A	11C	14A
PORT HUE	SAINT BRIAC SUR MER	9A	7B	7A	8A
ANSE DUGUESCLIN	SAINT COULOMB	8A	8A	8A	7A

Nom du site	Commune(s) du site	2005	2006	2007	2008
LA MARETTE (PLAGE DU PORT)	SAINT COULOMB	8A	7A	7A	8A
LES CHEVRETS	SAINT COULOMB	15A	14A	13A	14A
LE VALION	SAINT JOUAN DES GUERETS	8A	7B	8B	7B
LA FOSSE AUX VAULTS	SAINT LUNAIRE	8B	7B	8A	7A
LA FOURBERIE	SAINT LUNAIRE	8A	8B	7B	8B
LA GRANDE PLAGE	SAINT LUNAIRE	15A	14A	13B	14A
LONGCHAMP EST	SAINT LUNAIRE	9A	8A	10A	14A
BON SECOURS	SAINT MALO	9B	8B	13A	14A
LA HOGUETTE	SAINT MALO				8A
LA VARDE	SAINT MALO	8A	8A	8A	7A
LE MINIHC	SAINT MALO				7B
LE MOLE	SAINT MALO	14B	14B	7B	8B
LE PONT	SAINT MALO	14A	14B	13B	14B
LES BAS SABLONS	SAINT MALO	8B	8B	8B	7B
LES CORBIERES	SAINT MALO	8B	8B	7B	8B
LE SILLON	SAINT MALO	15A	14B	13A	14B
LE VAL	SAINT MALO	8A	7B	7A	8A
L'EVENTAIL	SAINT MALO	9B	7B	7A	8B
ROCHEBONNE	SAINT MALO	9A	8B	7A	8A
ROTHENEUF	SAINT MALO	8B	8A	8A	7B
PLAGE DE PORCON	SAINT MELOIR DES ONDES	8B	8A	8B	7B
LE VIGNEUX	VILLE ES NONAIS (LA)	8B	7B	7B	7A

MORBIHAN

Nom du site	Commune(s) du site	2005	2006	2007	2008
BETAHON	AMBON	10B	9B	9A	9B
CROMENACH	AMBON	10B	9B	9A	9B
TREHERVE	AMBON	10A	9B	9B	9B
KERBILOUET	ARRADON	10B	9A	9B	9B
LA CARRIERE	ARRADON	10B	9A	9B	9C
PENBOCH	ARRADON	10A	9A	9A	9B
KERJOUANNO	ARZON	10A	9A	9A	9A

Nom du site	Commune(s) du site	2005	2006	2007	2008
LE FOGEO	ARZON	10A	9A	9A	9A
LES TROIS FONTAINES	ARZON			9A	9B
PORT LEEN	ARZON	10A	9B	9A	9B
PORT NAVALO	ARZON	10A	9A	9A	9B
PORT SABLE	ARZON	10A	9B	9A	9B
TRENO	ARZON	10B	9C	9A	9B
TUMIAC-KERVER	ARZON	10A	9A	9A	9C
SEPT ILES	BADEN	8A	9A	9A	9B
HERLIN	BANGOR	6A	7B	7A	7A
PORT KEREL	BANGOR	6B	7B	7A	7A
LES BARGES	BILLIERS	10A	9B	9B	9B
LES GRANGES	BILLIERS	10A	9B	9B	9C
GRANDE PLAGES	CARNAC	9A	11C	16A	20A
LEGENESE	CARNAC	9A	9B	16A	20A
SAINT COLOMBAN	CARNAC	9B	9A	16A	20A
TY BIHAN	CARNAC	9A	9B	16A	20A
KERVOYAL	DAMGAN	10B	9B	9A	9B
LANDREZAC	DAMGAN	10A	9A	9A	9B
SAINT GUERIN	DAMGAN	10A	9B	9A	9C
KERHILIO	ERDEVEN	9A	9C	10A	10A
KERMINIHY	ERDEVEN	9A	9A	10A	10A
KEROURIEC	ERDEVEN	9A	9A	10A	10A
BASSIN D'EAU DE MER	ETEL	9B	9A	10A	10A
LE STANG	ETEL	9A	9A	10A	10A
ANSE DU GOEREM	GAVRES	9A	9B	10A	10B
GRANDE PLAGES	GAVRES	9B	9A	10A	10A
COTE D'HENO	GROIX	7C	7A	7B	7A
LOCMARIA	GROIX	7A	7B	7C	7B
PORT MELITE	GROIX	7A	7A	7A	7A
SABLES ROUGES	GROIX	7A	7A	7A	7A
CRIQUE DES AMOUREUX	GUIDEL	10A	9A	10A	10A
LA FALAISE	GUIDEL	10A	9A	10A	10B

Nom du site	Commune(s) du site	2005	2006	2007	2008
LE BAS POULDU	GUIDEL	10B	10C	10B	10B
LE LOCH	GUIDEL	10A	9A	10A	10A
PEN ER MALO	GUIDEL	10A	9B	10A	10A
LE DREHEN	ILE AUX MOINES	9A	9A	9A	9B
PORT MIQUEL	ILE AUX MOINES	8B	9A	10A	9B
BELURE	ILE D'ARZ	10A	9A	9A	9A
BERCHIS	LARMOR BADEN	10A	9A	9B	9A
LA FONTAINE	LARMOR BADEN	10A	9A	9B	9B
LOCMIQUEL	LARMOR BADEN	10A	9A	9B	9A
ANSE DE KERGUELEN	LARMOR PLAGE	10A	9B	10A	10A
LOCQUeltas	LARMOR PLAGE	10A	9A	10A	10A
PORT MARIA	LARMOR PLAGE	10A	9A	10A	10A
TOULHARS	LARMOR PLAGE	10A	9B	10A	11C
KERBIHAN	LA TRINITE SUR MER	9B	9C	11A	9B
KERVILEN	LA TRINITE SUR MER	9A	10A	11A	9B
LE MEN DU	LA TRINITE SUR MER	9A	10A	11A	9A
SUD DU PORT	LA TRINITE SUR MER	9A	9B	11A	9B
CASTOUL	LE PALAIS	6C	7A	7A	7A
RAMONETTE	LE PALAIS	6C	7A	7A	7A
ROUVRAN	LE TOUR DU PARC	10A	9B	9B	9B
LES GRANDS SABLES	LOCMARIA	6A	7A	7A	7A
PORT AN DRO	LOCMARIA	6A	7A	7A	7A
PORT MARIA	LOCMARIA	6B	6A	7B	7A
LA FALAISE	LOCMARIAQUER	9A	9B	11A	9B
SAINT PIERRE	LOCMARIAQUER	9A	10A	11A	9A
ANSE DE CAMARET	PENESTIN	10A	9B	9B	9B
LA MINE D'OR	PENESTIN	10A	9A	9B	9B
LE BILE	PENESTIN	10A	9A	9A	9B
LE GOULUMER	PENESTIN				9B
LE HALGUEN	PENESTIN				9B
LE LOGUI	PENESTIN	10A	9A	9A	9B
LE MARESCLE	PENESTIN	10A	9A	9A	9B

Nom du site	Commune(s) du site	2005	2006	2007	2008
LE PALANDRIN	PENESTIN				8B
LOSCOLO	PENESTIN	10A	9A	9B	9B
POUDRANTAIS	PENESTIN	10A	9A	9B	9B
ANSE DU STOLE	PLOEMEUR	10A	9B	10B	10A
KERPAPPE	PLOEMEUR	10A	9A	10A	10A
LE COUREGANT	PLOEMEUR	10A	9A	10A	10C
LE FORT BLOQUE	PLOEMEUR	10A	9A	10A	10A
LE PERELLO	PLOEMEUR	10A	9A	10A	10B
LES KAOLINS	PLOEMEUR	10A	9A	10A	10A
PORT BLANC	PLOEMEUR	10A	9A	10A	10B
PORT FONTAINE	PLOEMEUR	10B	9A	10A	10A
LES SABLES BLANCS	PLOUHARNEL	9A	9A	10A	10B
MENTOR	PLOUHARNEL	9A	9B	10A	10A
KERVEGANT	PLOUHINEC	9A	9A	10A	10A
LE MAGOUERO	PLOUHINEC	9A	9A	10A	10A
LE CASINO	PORT LOUIS	9A	9A	10A	10B
CASTERO	QUIBERON	9A	9B	11A	9A
LE CONGUEL	QUIBERON	9A	9B	11A	9A
LE GOVIRO	QUIBERON	9B	9A	11B	9A
LE PORIGO	QUIBERON	9A	9B	11B	9B
LE VAHIDY	QUIBERON	9A	9C	11A	9B
PORT MARIA	QUIBERON	9B	9A	11B	9A
COTE ROUGE	RIANTEC	9B	9A	10A	10A
LASNE	SAINT ARMEL	10A	9A	9B	9B
KERCAMBRE	SAINT GILDAS DE RHUYS	10A	9A	9A	9B
LE KERVERT	SAINT GILDAS DE RHUYS	10A	9A	9A	9B
LES GOVELINS	SAINT GILDAS DE RHUYS	10A	9A	9A	9B
PORT AUX MOINES	SAINT GILDAS DE RHUYS	10A	9A	9A	9A
PORT MARIA	SAINT GILDAS DE RHUYS	10C	9A	9A	9B
KERNEVEST	SAINT PHILIBERT	9A	9B	11A	9B
MEN ER BELEG	SAINT PHILIBERT	9A	9C	11A	9B
CHATEAU ROUGE	SAINT PIERRE QUIBERON	9A	10C	10A	10B

Nom du site	Commune(s) du site	2005	2006	2007	2008
KERAUDE	SAINT PIERRE QUIBERON	9B	9B	10A	10B
KERBOURGNEC	SAINT PIERRE QUIBERON	9A	9B	10A	11C
KERHOSTIN	SAINT PIERRE QUIBERON	9B	9B	10A	11B
KERMAHE	SAINT PIERRE QUIBERON				10A
LE FOZO	SAINT PIERRE QUIBERON	9A	10C	10A	10B
LE PETIT ROHU	SAINT PIERRE QUIBERON	9A	9C	10A	10A
PENTHIEVRE-BAIE	SAINT PIERRE QUIBERON	9A	9A	10A	10A
PENTHIEVRE-OCEAN	SAINT PIERRE QUIBERON	9A	9B	10A	10A
BEG LANN	SARZEAU	10A	9B	9A	9A
KERIGNARD	SARZEAU	10A	9A	9B	9B
LE ROALIGUEN	SARZEAU	10A	9A	9A	9B
PENVINS	SARZEAU	10B	9A	9A	9B
SAINTE JACQUES	SARZEAU	10A	9B	9A	9B
SUSCINIO	SARZEAU	10A	10C	9A	9A
PORT DEUBORD	SAUZON	6A	7B	7A	7A
PORT DONNANT	SAUZON	6A	7A	7A	7A
MONTSARRAC	SENE	10A	9A	9B	9C
MOUSTERIAN	SENE	10A	9A	9A	9B
BASSIN DE CONLEAU	VANNES	10A	9A	9A	9A
PLAGE DE CONLEAU	VANNES	10A	9A	9B	9A

REGION BRETAGNE
Eaux douces

COTES D'ARMOR

Nom du site	Commune(s) du site	2005	2006	2007	2008
ETANG DE BOSMELEAC	ALLINEUC	5A	5A	5A	5A
BEAURIVAGE	CAUREL	5A	5A	5A	5A
RETENUE DU CORONG	GLOMEL	3A	5A	5A	5A
ETANG DES SOURCES - KERVOUGARD	MAEL CARHAIX	5B	5B	6B	4B
ANSE DE LANDROANNEC	MUR DE BRETAGNE	5A	5A	5A	5A
ROND POINT DU LAC (GUERLEDAN)	MUR DE BRETAGNE	5A	5A	5A	5A
ETANG DE BETINEUC	SAINT ANDRE DES EAUX	2A	5B	5A	2A

FINISTERE

Nom du site	Commune(s) du site	2005	2006	2007	2008
DRENNEC (EST)-STAMADEC	COMMANA	5C	6B	8B	8B
LANORGANT	PLOUVORN	4B	5B	5B	8A
PLAN D'EAU DU BOURG	SAINT-DERRIEN				8B
DRENNEC (OUEST)	SIZUN	7B	6B	8B	8C

ILLE ET VILAINE

Nom du site	Commune(s) du site	2005	2006	2007	2008
LE BARRAGE	CHAPELLE ERBREE (LA)	7C	7A	7B	7B
ETANG DU CHATEAU	CHATEAUGIRON	7B	8C	7B	7B
PLAN D'EAU DE LA TRAVERIE	DOMALAIN	7B	7B	8C	6B
ETANG DU BOULET	FEINS	7A	8C	8A	7B
LAC DE TREMELIN	IFFENDIC	7B	7B	8B	7B
LE CHENEDET	LANDEAN	7B	7A	7B	7B
LA FORGE	MARTIGNE FERCHAUD	7B	7A	7C	7B
PLAN D'EAU COMMUNAL	PERTRE (LE)	3A	7B	7B	7B
APIGNE	RENNES	7A	7A	8A	7B
PLAN D'EAU DES PATURIAUX	VERN SUR SEICHE	7B	7B	8B	7A

MORBIHAN

Nom du site	Commune(s) du site	2005	2006	2007	2008
ETANG DU BEUCHE	CARENTOIR	6A	6A	6B	7A
ETANG DE PONTIGOU	LANGONNET	6A	6A	7B	6A
ETANG DU VAL-VERT	NOYAL-PONTIVY	6B	6A	7A	6A
AR LANN VRAS	PLOURAY	6A	6A	7A	6A
ETANG DU MOULIN NEUF	PLUHERLIN	6A	6A	6A	7A
ETANG DU BEL AIR	PRIZIAC	6A	6A	7A	6A
ETANG DE LA VILLE MOISAN	ROHAN	6B	6B	7B	7A
LAC DE GUERLEDAN	SAINT AIGNAN	6A	6A	7A	6A
ETANG DE KERNEVY	SAINT DOLAY	6A	6A	6B	7A
LAC DES DUCS	TAUPONT	6A	6B	6B	7B

REGION CENTRE
Eaux douces

CHER

Nom du site	Commune(s) du site	2005	2006	2007	2008
ETANG DE BADINEAU	BARLIEU	6B	7A	7A	7B
ETANG DE GOULE	BESSAIS LE FROMENTAL	7A	7B	7A	7B
ETANG DE ROBINSON	LA GUERCHE SUR L'AU-BOIS	5A		7A	7A
PLAN D'EAU POINTE DU CARROIR	SIDIAILLES	7A	7A	7C	7A

EURE ET LOIR

Nom du site	Commune(s) du site	2005	2006	2007	2008
ZONE DE LOISIRS DU PONT DE PIERRE	ARROU	3A	5A	4B	5A
PARC DES LOISIRS	BROU	6A	6A	4B	6A
PARC AQUATIQUE DU PERCHE	FONTAINE SIMON	4B	5B	4A	6A

INDRE

Nom du site	Commune(s) du site	2005	2006	2007	2008
MONTCOUCU	BARAIZE	7B	7B	5B	6B
L'ANGLIN	BELABRE	7A	7A	5B	5B
MOULIN DE CHENET	CEAULMONT	7C	7B	5B	6B
ROCHE GAUDON	CHAILLAC	7A	7A	5B	5A
BELLE ISLE	CHATEAUROUX	11B	11B	11B	6B
BONNU	CUZION	7A	7A	5A	5A
CHAMBON A	EGUZON CHANTOME	7B	7A	5A	5B
LE BOURGOIN	LE MENOUX				5B
LE VIVIER	LE PECHEREAU	7B	7B	5B	6B
LA FOULQUETIERE	LUCAY LE MALE	7A	8B	5B	6A
RIVIERE CREUSE	LURAI	7B	5B	5C	5B
BELLEBOUCHE A	MEZIERES EN BRENNE	7B	7B	5B	6B
FOUGERES A	ST PLANTAIRE	7A	7A	5B	5B
FOUGERES B	ST PLANTAIRE	7B	7A	5A	5B

Nom du site	Commune(s) du site	2005	2006	2007	2008
LA PLANCHE BARON	VILLENTOIS	9B	9A	7B	6B

INDRE ET LOIRE

Nom du site	Commune(s) du site	2005	2006	2007	2008
LE BOUT DU PONT	BARROU	5B	5B	5B	5B
PARC CAPITAINE	BOURGUEIL	5B	5A	5A	5A
LE VAL JOYEUX	CHATEAU LA VALLIERE	5A	5A	5A	5B
PLAN D'EAU	CHEMILLE SUR INDROIS	5B	5B	5B	5B
LES PIECES DE LA PLAINE	HOMMES	5A	5A	5A	5A
LES BRETONNIERES	JOUE LES TOURS				10A
LA CROIX DE LA MOTTE (AVAL DU PONT)	MARCILLY SUR VIENNE				5B
PLAN D'EAU DE L'ARCHE	MONNAIE	5A			5A
ETANG DES ARGUILLONNIERES	NEUVY LE ROI	5B	5B	5B	5A
MARNAIZE (RIVE GAUCHE - AVAL DU PONT)	POUZAY	5B	5B	5B	5B
PINCEMAILLE	RILLE	5A	5B	5A	5A
PARC DE FIERBOIS (RÉSERVÉ CAMPING)	STE CATHERINE DE FIERBOIS	5A	5A	5B	5A

LOIRET

Nom du site	Commune(s) du site	2005	2006	2007	2008
ETANG DU PUIIS	CERDON	4B	6B	5A	6A
ETANG COMMUNAL	CHALETTE SUR LOING	6B	6A	6A	6A
ETANG DE LA VALLEE	COMBREUX	6B	6B	6A	5B
L'ILE CHARLEMAGNE N°1 ZONE SUD	SAINT JEAN LE BLANC	10A	8B	8B	9A
L'ILE CHARLEMAGNE N°2 ZONE EST	SAINT JEAN LE BLANC	8B	8A	6A	6A
ETANG DES BOIS	VIEILLES MAISONS SUR JOUDRY	6B	5A	6A	6A

LOIR ET CHER

Nom du site	Commune(s) du site	2005	2006	2007	2008
DOMAINE DE CHALES	NOUAN-LE-FUZELIER	4B	5B	5A	7C
CAMPING "PARC DES ALICOURTS"	PIERREFITTE-SUR-SAUDRE	5B	5B	5A	5A
ETANG DE LA COUDRAIE	TREHET	5A	5A	5B	6B
ETANG INTERCOMMUNAL _ ZONE BAIN	VILLIERS-SUR-LOIR	5B	5A	5A	5A

REGION CHAMPAGNE - ARDENNE
Eaux douces

ARDENNES

Nom du site	Commune(s) du site	2005	2006	2007	2008
LA SAMARITAINE	BUZANCY	9A	5A	6A	6C
LA WARENNE	CHARLEVILLE-MEZIERES	5A	5A	6A	6A
LE LAC	DOUZY	10A	8A	10A	9B
BAIGNADE	GIVET	10C	9C	10D	8B
LAC DE BAIRON	LE CHESNE	7A	4A	7C	9A
LES VIEILLES FORGES	LES MAZURES	7C	9B	8C	9C
NOUVELLE BAIGNADE DE SEDAN	SEDAN	10D	18C	20C	12D
ETANG LAMOTTE	SIGNY-LE-PETIT	6B	5A	6A	6A

AUBE

Nom du site	Commune(s) du site	2005	2006	2007	2008
BAR SUR SEINE	BAR SUR SEINE	5C	5B	4B	5B
BAYEL	BAYEL	5B	5B	4D	4C
BRIENNE LA VIEILLE	BRIENNE LA VIEILLE	5B	5B	4B	6C
CHAPPES	CHAPPES	5B	5B	4B	5C
CLEREY LES TERRES ROUGES	CLEREY	5B	5A	4A	5A
DIENVILLE	DIENVILLE	10B	10B	9B	9C
ESSOYES	ESSOYES	4B	5B	4B	5C
GERAUDOT	GERAUDOT	10A	10A	9A	6A
JAUCOURT	JAUCOURT	5B	5B	4B	5D
LASSICOURT - C.P.A.M.	LASSICOURT	5A	5A	4B	4B
LUSIGNY SUR BARSE	LUSIGNY SUR BARSE	10A	10A	9A	8B
MESNIL SAINT PÈRE	MESNIL SAINT PERE	10A	10A	9B	8A
PAISY COSDON	PAISY COSDON	5A	5B	4A	5B
RHEGES	RHEGES	4B	5B	4B	4B
VERPILLIÈRES SUR OURCE	VERPILLIERES SUR OURCE	5B	6C	4B	5C

HAUTE MARNE

Nom du site	Commune(s) du site	2005	2006	2007	2008
LAC DE CHARMES	CHANGEY	5B	4B	5C	4B
LA CORNÉE DU DER	ECLARON-BRAUCOURT-SAINTE-LIVIERE	8A	8A	7A	5A
PLAGE DES SOURCES DU LAC	ECLARON-BRAUCOURT-SAINTE-LIVIERE	8A	7A	9B	6A
PRESQU'ILE DE CHAMPAUBERT	ECLARON-BRAUCOURT-SAINTE-LIVIERE	10C	10C	9B	6B
LAC DE LA LIEZ	PEIGNEY	5A	4A	4B	4B
VILLEGUSIEN LE LAC	VILLEGUSIEN-LE-LAC	5A	4B	4B	4A
DIGUE DES LESCHERES WASSY	WASSY	8A	8B	9B	6A

MARNE

Nom du site	Commune(s) du site	2005	2006	2007	2008
CONNANTRE ETANG DU CHATEAU	CONNANTRE	7A	10A	10A	10A
GIFFAUMONT PLAGE DU CAMPING (DER)	GIFFAUMONT CHAMPAUBERT	9A	10A	10A	10A
GIVRY BAINADE DU CAMPING	GIVRY EN ARGONNE	5A	6B	5A	6A
PLAGE DE LA PRESQU'ILE DE LARZICOURT	LARZICOURT	9A	10A	10A	10A
MONTMIRAIL CENTRE DE LOISIRS P.AMELIN	MONTMIRAIL	7A	8A	7A	6B
SAINTE MARIE DU LAC NUISEMENT PLAGE DE NUISEMENT	SAINTE MARIE DU LAC NUISEMENT	9A	10A	10A	10A

REGION CORSE
Eaux de mer

CORSE DU SUD

Nom du site	Commune(s) du site	2005	2006	2007	2008
CAPO DI FENO	AJACCIO	15A	15A	16A	17A
FRATTI - " MOOREA PLAGE "	AJACCIO	15A	15A	16A	18A
LA PARATA	AJACCIO	15A	15A	16C	19B
PLAGE DE BARBICAJA	AJACCIO	15A	16B	16A	23B
PLAGE DE L'ARIADNE	AJACCIO	15A	15A	16A	20B
PLAGE DE PASCI PECURA	AJACCIO	8B	8A	15A	19B
PLAGE DE SEVANI " PETIT CAPO "	AJACCIO	15A	15A	16A	16A
PLAGE DU LAZARET	AJACCIO	15B	15A	16C	19A
PLAGE DU RICANTO	AJACCIO	15A	15A	16A	19A
PLAGE DU SCUDO	AJACCIO	15A	15A	16A	19A
PLAGE SAINT FRANCOIS	AJACCIO	15A	16C	16C	18A
PLAGE TROTTEL	AJACCIO	15A	15A	16A	23A
RESIDENCE DES ILES	AJACCIO	8A	8A	15A	20B
TAHITI PLAGE	AJACCIO	15A	15A	16A	19A
TERRE SACREE " WEEK-END "	AJACCIO	15A	15A	17A	19A
AGOSTA	ALBITRECCIA	8A	8A	8A	8A
AGOSTA SUD	ALBITRECCIA	8A	8A	8A	8A
PLAGE DE LAVA	APPIETTO	8A	8A	8A	8A
CAMPOMORO	BELVEDERE- CAMPOMORO	8C	8B	8A	8A
CAMPOMORO SUD	BELVEDERE- CAMPOMORO	8A	8A	8A	8A
CALA DI CIAPILI	BONIFACIO	8A	8A	8A	8A
CALA DI GRECU PLAGE	BONIFACIO	6A	7A	6A	6A
PIANTARELLA	BONIFACIO	8B	8A	8A	8A
RONDINARA PLAGE	BONIFACIO	8B	8A	8A	8A
SANT' AMANZA NORD	BONIFACIO	8A	8A	8A	8A
SANT' AMANZA PLAGE	BONIFACIO	8A	8B	8A	8A
TONNARA	BONIFACIO				8A

Nom du site	Commune(s) du site	2005	2006	2007	2008
PLAGE DE STAGNOLE	CALCATOGGIO	8A	8A	8A	8A
PLAGE ORCINO	CALCATOGGIO	8A	8A	8A	8A
STAGNONE NORD	CALCATOGGIO	8A	8A	8A	8A
CHIUNI	CARGESE	8A	8A	8B	8A
CHIUNI NORD	CARGESE	8A	8A	8B	8A
PERO PLAGE	CARGESE	8A	8A	8A	8A
STAGNOLI	CARGESE	8A	8A	8A	8A
LIAMONE SUD	CASAGLIONE	8A	8A	8A	8A
TIUCCIA PLAGE	CASAGLIONE	8A	9A	8A	8A
TIUCCIA SUD	CASAGLIONE	8A	8A	8A	8A
PLAGE DE SANTANA	COGGIA	8A	8A	8A	8A
PLAGE SAN GIUSEPPE	COGGIA	8A	8A	8A	8A
FAVONE	CONCA	8A	8A	8A	8A
TARCO	CONCA	8A	8A	8A	8A
CALA D'ORZO	COTI-CHIAVARI	11A	8A	8A	8A
LA CASTAGNA SUD	COTI-CHIAVARI	11A	8A	8A	8A
PLAGE DE MARE E SOLE	COTI-CHIAVARI	11A	8A	8A	8A
PLAGE DE PORTIGLIOLO	COTI-CHIAVARI	11A	8A	8A	8A
PLAGE DE VERGHIA	COTI-CHIAVARI	11A	8A	8A	8A
FIGARI EST	FIGARI	8B	8B	8A	8A
MARINA VIVA	GROSSETO-PRUGNA	8B	8A	8A	10A
TOUR CAPITELLO	GROSSETO-PRUGNA	8A	8A	8A	10A
BAIE DE STAGNOLI EST	LECCI	8A	8A	8A	9C
CALA ROSSA	LECCI	8A	8A	8A	8A
ST CYPRIEN	LECCI	8A	8A	8A	8A
ST CYPRIEN CENTRE	LECCI	8A	8A	8A	8A
PLAGE DE CANISCIONE	MONACCIA D'AULLENE		8B	8A	8B
BARACCI	OLMETO	8A	8A	8A	8B
PLAGE DE CAMPITELLU	OLMETO	8A	8A	8A	8A
PLAGE DE TENUTELLA	OLMETO	8A	8A	8A	8A
PLAGE DE GHJIRULATU-GIROLATA	OSANI		3B	4B	2B
PORTO PLAGE	OTA	8A	8A	9A	8A

Nom du site	Commune(s) du site	2005	2006	2007	2008
CASPIU	PARTINELLO	8A	8A	9A	8A
ARONE	PIANA	8A	8A	9A	8A
FICAGHJOLA	PIANA	8A	8A	9A	8A
PLAGE CANICCIOLA	PIANOTTOLI-CALDARELLO	8A	8A	8A	8A
PLAGE DE CHEVANU	PIANOTTOLI-CALDARELLO	8A	8A	8A	8A
PLAGE DE LA TOUR	PIANOTTOLI-CALDARELLO	8B	8A	8A	8A
ISOLELLA NORD	PIETROSELLA	8A	8A	8A	8A
ISOLELLA SUD	PIETROSELLA	8A	8A	8A	8A
PLAGE DE STAGNOLA	PIETROSELLA	8A	8A	8A	8A
PLAGE DU RUPPIONE	PIETROSELLA	8B	9A	8A	8A
BAIE DE STAGNOLI	PORTO-VECCHIO	12A	12A	13B	12A
CASSETTA BIANCA	PORTO-VECCHIO	12A	12A	12A	12C
FOLACA	PORTO-VECCHIO	12A	12A	12C	12A
LA SAUVAGIE	PORTO-VECCHIO	12A	12A	13A	12C
PALOMBAGGIA	PORTO-VECCHIO	12A	12A	12A	13A
SANTA GIULIA	PORTO-VECCHIO	12A	13C	12A	12A
SANTA GIULIA MARINE	PORTO-VECCHIO	13C	12A	12A	12A
PLAGE DE MANCINU	PROPRIANO	8A	8A	8A	8A
PLAGE DU LIDO (PURRAJA)	PROPRIANO	8A	8A	8A	8A
PORTIGLIOLO	PROPRIANO	8A	8A	8A	8A
CANELLA	SARI-SOLENZARA	8A	8A	8A	8A
FAVONE NORD	SARI-SOLENZARA	8A	8A	7A	8A
ROCCAPINA	SARTENE	8A	8A	8A	8A
TIZZANO	SARTENE	8A	8A	8A	8A
TIZZANO EST	SARTENE	8B	8A	8A	8A
CUPABIA	SERRA DI FERRO	10A	10A	10A	10A
PORTO POLLO CENTRE	SERRA DI FERRO	10A	10A	10A	10A
PORTO POLLO "U PORTICCIU"	SERRA DI FERRO	10A	10A	10A	10A
TARAVO	SERRA DI FERRO	10A	10A	10A	10A
BUSSAGLIA	SERRIERA	8B	8A	9A	8A
EMBOUCHURE SAGONE	VICO	8A	8A	8B	8A
PLAGE DE SAGONE	VICO	8A	8A	8B	8A

Nom du site	Commune(s) du site	2005	2006	2007	2008
CAVU	ZONZA	8A	10A	10A	8B
LA FAUTEA	ZONZA	8A	10A	10A	8B
LA PINEDE	ZONZA	8A	10A	10A	8B
LA RUSCANA	ZONZA	8A	10A	10A	8A
PINARELLO	ZONZA	8A	10A	10A	8A

HAUTE CORSE

Nom du site	Commune(s) du site	2005	2006	2007	2008
CATERRAGGIO	ALERIA	8A	9C	8A	8B
AREGNO PLAGE	AREGNO	8A	8A	8A	8A
GIOTTANI	BARRETTALI	8A	8A	8A	8A
ARINELLA CLUB DE VOILE	BASTIA	15A	15A	15A	15A
FICAGHJOLA (ST JOSEPH)	BASTIA	9B	8A	8A	8B
PONT DE LOZARI	BELGODERE	8A	8B	8A	8B
VVF LOZARI	BELGODERE	8A	8A	8A	8A
CASONE	BIGUGLIA				8B
PINETO	BIGUGLIA	8A	8A	8A	8A
ALBA MARANA	BORGIO				8B
VVF CAMP DE VOILE	BORGIO	8A	8A	8A	8A
A CAMPINCA	BRANDO	8A	8A	8A	8A
ERBALUNGA NORD DU PORT	BRANDO	8A	8A	8B	8A
LAVASINA	BRANDO	8B	8A	8A	8A
PORTICCIOLO	CAGNANO	8A	8A	8A	8A
ARGENTELLA (CAMPING MORSETTA)	CALENZANA	8A	8A	6A	8A
ALGA (BAIE REVALATA)	CALVI	8A	8A	8A	8A
CLUB OLYMPIQUE	CALVI	15A	15C	15A	15A
LE BLOCKOS	CALVI	8A	8A	8A	8A
PADULE (POSTE MNS)	CALVI	8A	8A	8A	8A
POINTE ST FRANCOIS EST	CALVI	8A	8A	8A	8A
SUD PORT	CALVI	8A	8A	10C	8B
ANGHIONE	CASTELLARE-DI-CASINCA	8A	8A	8A	8A
PRUNETE	CERVIONE	8A	8A	8A	8A

Nom du site	Commune(s) du site	2005	2006	2007	2008
BODRI	CORBARA	8A	8A	8A	8A
MARINE DE FARINOLE	FARINOLE	9A	8A	8A	8A
CLUB DE LA MARANA (IGESA)	FURIANI	8A	8A	8A	8B
PONT DE LA MARANA (TAHITI)	FURIANI	8A	8A	8A	8B
VILLE	GALERIA	8A	8A	8A	8A
TOUR DE VIGNALE	GHISONACCIA	8A	8A	8A	8A
CARACHETU	ILE ROUSSE	8A	8A	8A	8A
GARE	ILE ROUSSE	8A	8A	8A	8B
GINEBARU	ILE ROUSSE	15A	15A	15A	15A
NAPOLEON	ILE ROUSSE	15A	15A	15A	15A
MARINE DE BRAVONE	LINGUIZZETTA	8A	8A	8A	8A
LA MARANINCA	LUCCIANA	8A	8A	8A	8A
MARIANA	LUCCIANA	8B	8A	8A	8A
MATA HARI	LUMIO	8A	8A	8A	8A
SAN AMBROGGIO EST PORT	LUMIO	8A	8A	8A	8B
SANTA SEVERA	LURI	8A	8A	8A	8A
MARINE DE MERIA	MERIA	8A	8A	8A	8A
GUARDIOLA	MONTICELLO	9C	8A	8A	8A
MUTE	MORSIGLIA	8B	8A	8A	8A
BARACATOGGIO	NONZA	8A	8A	8A	8A
ALBO	OGLIASTRO	8A	8A	8A	8A
NEGRO	OLMETA DI CAPOCORSO	8A	8A	8A	8A
OSTRICONI	PALASCA	8A	8A	8A	8A
PLAGE D'OLZO	PATRIMONIO	8A	8A	8A	8A
SAN PELLEGRINO	PENTA DI CASINCA	8A	8A	8A	8A
MARINE DE PIETRACORBARA	PIETRACORBARA	8A	8A	8A	8A
ALBA SERENA	POGGIO MEZZANA	9C	8A	8A	8A
CALZARELLU	PRUNELLI DI FIUMORBO	8B	8A	11C	8B
BARCAGGIO	ROGLIANO	8B	8A	8B	9C
NORD DU PORT DE MACINAGGIO	ROGLIANO	8B	8A	8A	8A
ACQUA DOLCE	SAINT FLORENT	8A	8A	8A	8A
HLM (PLAGE DE L'OSPEDALE)	SAINT FLORENT	8A	9C	8A	8A

Nom du site	Commune(s) du site	2005	2006	2007	2008
ALISTRO	SAN GIULIANO	8A	8A	8A	8A
CHEZ THERESA	SAN GIULIANO				8A
GRIGIONE	SAN MARTINO DI LOTA	8A	8A	8B	8A
PLAGE DU FLENU	SAN MARTINO DI LOTA			8A	8A
MORIANI	SAN NICOLAO	8A	8B	8B	8A
MIOMO	SANTA MARIA DI LOTA	8A	8A	8A	8A
VANGA DI L'ORU	SANTA MARIA POGGIO	8A	8A	8A	9C
MARINE DE SISCO	SISCO	8B	8A	9C	8A
MARINE DE SOLARO	SOLARO	8A	8A	8A	8A
SCAFFA ROSSA	SOLARO	8A	8A	8A	8A
MARINE DE SORBO	SORBO OCAGNANO	8A	8A	8A	8A
CNPO	TAGLIO ISOLACCIO	8A	8A	8A	8A
SUD DU PORT DE TAVERNA	VALLE DI CAMPOLORO	8A	8B	8A	8A
CAP SUD	VENZOLASCA	8A	8A	8A	8A
MINELLI	VILLE DI PIETRABUGNO	8A	8A	8A	8A

REGION CORSE
Eaux douces

CORSE DU SUD

Nom du site	Commune(s) du site	2005	2006	2007	2008
PETIT NIAGARA	ARBELLARA	6C	6B	5B	5B
PISCINES PONT D'AZZANA	AZZANA	6A	6A	5B	5B
BUSSU. USINE HYDRO/ELECTRIQUE	BOCOGNANO	6A	6B	5A	5B
PONT DU LIAMONE	COGGIA	7C	7C	5B	8C
PONT DE CUTTOLI	CUTTOLI-CORTICCHIATO	6B	6B	5B	5B
PONT DE LA VANNA	ECCICA-SUARELLA				5B
PISCINE NATURELLE	EVISA	6B	6B	5B	5B
AMONT RETENUE	LECCI	6A	5A	6A	5A
MULINACCIU	LECCI	6A	5A	6A	5B
MURA DI L'ONDA	LECCI	6A	5A	6A	5A
PONT DE TRUGGIA	LOPIGNA	6B	6B	5B	4B
PONT DU PORTO	OTA	6B	6B	5B	5B
PONTE VECCHIO	OTA	6A	6C	5A	5B
PONT DE PERI	PERI	6B	6B	5B	5B
PONT DE GUAGNO LES BAINS	POGGIOLO	6B	7C	5B	5B
PONT GENOIS " SPINA CAVALLU "	SARTENE				5B
PONT DE CARBUCCIA	TAVACO	6B	6B	5B	5B
BARRAGE DE TOLLA	TOLLA	6B	6A	6C	5B
PONT D'UCCIANI	UCCIANI	6B	6B	5B	5B
VIGNOLA EAUX VIVES	VERO	6B	6B	5B	5B
PONT DE BELFIOR	VICO	6A	6B	5A	5B
PONT DE CAMERA	ZICAVO	6A	6A	5A	5A
PISCIARONE	ZONZA	6B	5A	6A	5A
PONT DE CRIVISCIA	ZONZA	6A	6B	6A	5A
PONT LAMOSU	ZONZA	6A	6A	6A	5A

HAUTE CORSE

Nom du site	Commune(s) du site	2005	2006	2007	2008
LE GOLO_PONT ALTU	ALBERTACCE	6B	6B	6B	5B
LE TAVIGNANO_BASE NAUTIQUE	ALERIA	6B	6B	6B	5C
LE TAVIGNANO_PONT D'ALTIANI	ALTIANI	6B	6B	6A	5C
L'ASCO_PONT GENOIS	ASCO	6A	6A	6B	5A
LA FIGARELLA_FORET DE BONIFATO	CALENZANA	7C	6A	6B	5A
LE GOLO_PONTE NUOVO	CASTELLO DI ROSTINO	7B	6B	7C	5B
LE GOLO_PONT DE CASTIRLA	CASTIRLA	6A	6A	6A	5A
LA RESTONICA_LA GLACIERE	CORTE	6B	6B	6A	5A
LA RESTONICA_LE REFUGE	CORTE	6A	6B	6A	5A
LA RESTONICA_TUANI CAMPING	CORTE	6A	7C	6A	5A
LE TAVIGNANO_LAVE MADRE	CORTE	6A	6B	6B	5B
LE TAVIGNANO_PONT BALIRI	CORTE	6B	6B	7B	5B
LE FIUMORBO_LA JAUGE	GHISONI		6B	6B	5A
LE TAVIGNANO_ERNELLA	GIUNCAGGIO	6B	6B	6A	5A
LE FANGO_TUARELLI	MANSO	7C	6B	6B	5B
L'ASCO_PONT MULENDINA	MOLTIFAO	6A	6B	6B	5B
L'ASCO_PONT DU CHEMIN DE FER	MOROSAGLIA	6B	6B	6B	5B
LE BEVINCO_PONT ELLERACCE	MURATO	6B	6B	6B	5B
LE VECCHIO_PONT DE NOCETA	NOCETA	6B	6A	6A	5A
LE BEVINCO-PONT GENOIS	OLMETA DI TUDA	6B	6B	6B	5A
LE FIUMALTO-PONT D'ACITAJA	PENTA DI CASINCA	6B	6B	6B	5B
LE GOLO_GRIGIONE	PIEDIGRIGGIO	7B	6B	6B	5A
LA SOLENZARA_PONT DE CALZATOGGIO	SOLARO	6A	6B	6A	5A
LE VECCHIO_PONT D'AJUINTA	VENACO	6A	6A	6A	5A
LE VECCHIO_PONT EIFFEL	VENACO	6B	6A	6A	5A
LE TRAVO_SNACK CHEZ EUGENE	VENTISERI	6B	6A	6B	5A

REGION FRANCHE-COMTE
Eaux douces

DOUBS

Nom du site	Commune(s) du site	2005	2006	2007	2008
ETANG DU PAQUIS	BROGNARD	7B	7B	7B	8B
PETITE PLAGE DU LAC REMORAY	LABERGEMENT SAINTE MARIE	5B	5B	5B	5A
PLAGE DU LAC DE REMORAY	LABERGEMENT SAINTE MARIE	5A	5A	5A	5B
LA PLAGE DES GRANGETTES	LES GRANGETTES	5B	5B	5B	5A
PLAGE LES PERRIERES	MALBUISSON	5B	6C	5B	5A
CHAON PLAGE	MONTPERREUX	5B	6C	5B	5B
LA SABLIERE	OSSELLE	10A	7A	6B	9A
LE CANAL	OYE-ET-PALLET	5B	5A	5A	5A
LA PLAGE DE PONT DE ROIDE	PONT-DE-ROIDE	5B	5B	6C	5B
LE PORT	SAINTE-POINT-LAC	5B	5B	5B	5A

HAUTE SAONE

Nom du site	Commune(s) du site	2005	2006	2007	2008
PLAGE D'AUTET	AUTET	5B	5B	4B	5B
BAIGNADE DES MARTINS PECHEURS	BREUREY LES FAVERNEY	5A	5A	5A	5A
BALLASTIERES DE CHAMPAGNEY	CHAMPAGNEY	5A	6C	5A	5B
BAIGNADE DES FORGES DE BONNAL	CHASSEY LES MONTBOZON	5B	5A	5A	5A
BAIGNADE DE L'ETANG DE FALLON	FALLON	5B	6C	5B	5B
BAIGNADE DE L'ETANG COMMUNAL	GOURGEON				5D
PLAGE DE JUSSEY	JUSSEY	5B	5C	4B	5B
BAIGNADE DU BARRAGE	MALANS				5B
BAIGNADE DU LAC	VAIVRE ET MONTOILLE				5A

JURA

Nom du site	Commune(s) du site	2005	2006	2007	2008
LA LOUE AU PONT DE BELMONT	BELMONT	5B	4B	3B	5B
PLAGE DE CHANCIA (LAC DE COISELET)	CHANCIA	6B	4A	5B	5A

Nom du site	Commune(s) du site	2005	2006	2007	2008
PLAGE DU GRAND LAC DE CLAIRVAUX	CLAIRVAUX LES LACS	6B	5A	5B	5B
LE PRE MARNOZ (LE DOUBS)	DOLE	5B	4B	4B	5B
PLAGE DE DOUCIER (LAC DE CHALAIN)	DOUCIER	6A	4A	5A	5A
DOMAINE DE CHALAIN (LAC DE CHALAIN)	FONTENU	6A	5B	5B	5A
LAC DE LAMOURA	LAMOURA	3A	3B	3A	5A
PLAGE DE SURCHAUFFANT (LAC DE VOUGLANS)	LA TOUR DU MEIX	6A	4A	5B	5A
PLAGE DU LAC DE NARLAY AU CAMPING	LE FRASNOIS	6A	4A	5A	5A
PLAGE DU LAC D'ILAY	LE FRASNOIS	6A	4A	3A	4A
PLAGE DES ROUSSES (LAC DES ROUSSES)	LES ROUSSES	6A	5A	5A	5A
PLAGE DE LA MERCANTINE (LAC DE VOUGLANS)	MAISOD	6A	5B	5A	5A
LA PERGOLA (LAC DE CHALAIN)	MARIGNY	6B	4A	5A	5A
PLAGE DE BELLECIN (LAC DE VOUGLANS)	ORGELET	6B	5A	5A	5A
LA LOUE AU PONT D'OUNANS	OUNANS	5B	4B	3D	4C
LA LOUE AU PONT DE PARCEY	PARCEY	5B	4B	4B	5B
LE DOUBS AU PONT DE PETIT NOIR	PETIT NOIR	5B	4B	5B	5B
L'AIN A L'ANCIEN PONT	PONT DE POITTE	6B	4B	5B	5B
LA LOUE AU PONT DE PORT LESNEY	PORT LESNEY	5B	4B	3B	5B

TERRITOIRE DE BELFORT

Nom du site	Commune(s) du site	2005	2006	2007	2008
ETANG DU MALSAUCY	SERMAMAGNY	6A	6A	6A	6A

REGION ILE DE FRANCE
Eaux douces

SEINE ET MARNE

Nom du site	Commune(s) du site	2005	2006	2007	2008
BASE DE LOISIRS DE JABLINES-ANNET	ANNET-SUR-MARNE	12A	11B	12A	18A
BASE DE LOISIRS DE L'U.C.P.A.	BOIS-LE-ROI	6B	6B	6A	4A
BASE DE LOISIRS LES PATIS	CHAMPS-SUR-MARNE	11B	11C	10B	11B
CENTRE DE LOISIRS	GOUAIX	6B	6B	6B	4A
CENTRE DE LOISIRS	HERME	6B	6B	6B	4A
BASE DE LOISIRS DE JABLINES-ANNET	JABLINES	12A	11B	12A	18A
PLAGE DU CHEMIN DES PATIS	MEAUX				6B
LA SEINE	MELUN				6B
LES FORESTIERES DU LAC	MISY-SUR-YONNE	6A	6A	6A	6B
BASE DE LOISIRS DE SAINT REMY DE LA VANNE	SAINT-REMY-DE-LA-VANNE	6B	6C	6C	8B
DOMAINE DE LA GOUJONNE	SAINT-SAUVEUR-LES-BRAY	6B	6B	6A	4A
LA PLAGE	SEINE-PORT				6B
BASE DE LOISIRS DE SOUPPES SUR LOING	SOUPPES-SUR-LOING	6A	6A	6A	6A
PARC DE LOISIRS	TORCY	6A	6B	6B	4A
BASE DE LOISIRS DE VARENNES SUR SEINE	VARENNES-SUR-SEINE	6A	6A	6A	6A

VAL D'OISE

Nom du site	Commune(s) du site	2005	2006	2007	2008
BASE DE PLEIN AIR ET DE LOISIRS	CERGY	12B	23B	15B	25C

YVELINES

Nom du site	Commune(s) du site	2005	2006	2007	2008
BASE DE LOISIRS DES ETANGS DE HOLLANDE	LES BREVIAIRES	10A	10A	11A	11A
BASE DE LOISIRS DE MOISSON	MOISSON	7B	6B	7B	7A
CAMPING LA PLAGE AUX CHAMPS	SAINT ARNOULT EN YVELINES	5B	5B	7C	5B
BASE DE LOISIRS DE VERNEUIL	VERNEUIL SUR SEINE	9B	10B	11C	10A

REGION LANGUEDOC-ROUSSILLON
Eaux de mer

AUDE

Nom du site	Commune(s) du site	2005	2006	2007	2008
LES CABANES DE FLEURY	FLEURY	10A	11A	10A	10A
PISSEVACHES	FLEURY	10A	11A	10A	10A
SAINT-PIERRE-LA-MER	FLEURY	10B	11A	10A	10A
ETANG DE MATEILLE	GRUISSAN	10A	11A	10A	10A
ETANG DES AYGADES	GRUISSAN	10A	11A	10B	10A
GRAZEL	GRUISSAN	21C	21B	20A	20A
LES AYGADES	GRUISSAN	10A	11A	10A	10A
LES CHALETS	GRUISSAN	10A	11A	10A	10A
PLAGE DES SALINS	GRUISSAN	10A	11A	10A	10A
PLAGE MATEILLE	GRUISSAN	10A	11A	10A	10A
LE CLAPOTIS	LAPALME	10B	11A	10A	6A
COPACABANA	LEUCATE	10A	11A	10A	10A
LA FRANQUI	LEUCATE	10A	11A	10A	10A
LA PLAGETTE	LEUCATE	10A	11A	10A	10A
LES COUSSOULES	LEUCATE	10A	11A	10A	10A
LEUCATE-PLAGE	LEUCATE	10A	11A	10A	10A
PORT-LEUCATE (LES CARATS)	LEUCATE	10A	11A	10A	10A
PORT-LEUCATE NATURISTE (ULYSSE)	LEUCATE	10A	11A	10A	10A
CRENEAU DE NATURE	NARBONNE	10A	11A	10A	10A
DEUXIEME POSTE DE SECOURS	NARBONNE	10A	11A	10A	10A
PREMIER POSTE DE SECOURS	NARBONNE	10A	11A	10A	10A
TROISIEME POSTE DE SECOURS	NARBONNE	10A	11A	10A	10A
ETANG DU DOUL	PEYRIAC DE MER	10A	11A	10A	10A
COTE VERMEILLE	PORT LA NOUVELLE	10A	21A	20A	20A
PLAGE NORD	PORT LA NOUVELLE	10A	21A	20A	20A
PLAGE SUD	PORT LA NOUVELLE	10A	21A	20A	20A
PORT MAHON	SIGEAN	10A	11A	10A	10A

GARD

Nom du site	Commune(s) du site	2005	2006	2007	2008
ETANG DE SALONIQUE	LE GRAU DU ROI	7A	7A	7B	8B
LE BOUCANET	LE GRAU DU ROI	7A	7A	7A	8A
POINTE DE L'ESPIQUETTE	LE GRAU DU ROI	7A	7A	7A	8A
PORT CAMARGUE NORD	LE GRAU DU ROI	7A	7A	7A	8A
PORT CAMARGUE SUD	LE GRAU DU ROI	7A	7A	7A	8A
RIVE DROITE	LE GRAU DU ROI	7B	7A	7A	8A
RIVE GAUCHE	LE GRAU DU ROI	7A	7A	7A	8B

HERAULT

Nom du site	Commune(s) du site	2005	2006	2007	2008
GRAU D'AGDE	AGDE	10A	10A	10A	10A
HELIOPOLIS	AGDE	10A	10A	10A	10A
LA CONQUE	AGDE	10A	9A	11C	10A
LA PLAGETTE	AGDE	10A	10A	11C	10A
LA ROQUILLE	AGDE	10A	10A	10A	11C
LA TAMARISSIERE	AGDE	10A	10A	10A	10A
LE MOLE	AGDE	10A	10A	10A	10A
LES BATTUTS	AGDE	10A	10A	10A	10A
PLAGE NATURISTE	AGDE	10A	10A	10A	10A
RICHELIEU	AGDE	10A	10A	10A	10A
ROCHELONGUE	AGDE	10A	10A	10A	10A
SAINT VINCENT	AGDE	10A	10A	10A	10A
ETANG DE THAU - PLAGE DU VVF	BALARUC LES BAINS	10A	10A	10A	10A
ETANG DE THAU - PLAGE SUD	BALARUC LES BAINS	11C	10A	10A	10A
ETANG DE THAU - LA TREMIE	BOUZIGUES	9C	8A	8A	8A
FRONTIGNAN PLAGE - EST DU PORT	FRONTIGNAN	10A	10A	10A	10A
FRONTIGNAN PLAGE - L'ENTREE	FRONTIGNAN	10A	10A	10A	10A
FRONTIGNAN PLAGE-LES PLAISANCIERS	FRONTIGNAN	10A	10A	10A	10A
LES ARESQUIERS	FRONTIGNAN	10A	10A	10A	10A
ETANG DU PONANT - L'ILE DU PONANT	LA GRANDE MOTTE	10A	10A	10A	11A

Nom du site	Commune(s) du site	2005	2006	2007	2008
GRAND TRAVERS	LA GRANDE MOTTE	10A	10A	10A	11A
PLAGE DE LA ROSE DES SABLES	LA GRANDE MOTTE	10A	10A	10A	11A
PLAGE DU COUCHANT	LA GRANDE MOTTE	10A	10A	10A	11A
POINT ZERO	LA GRANDE MOTTE	10A	10A	10A	11A
SAINT CLAIR	LA GRANDE MOTTE	10A	10A	10C	11A
PLAGE D'HONNEUR	MARSEILLAN	10A	10A	10A	10A
ROBINSON	MARSEILLAN	10A	10A	10A	10A
CARNON CENTRE	MAUGUIO	10A	10A	10A	11A
CARNON - LES DUNES	MAUGUIO	10A	10A	10A	11A
CARNON PALAVAS - LA ROQUILLE	MAUGUIO	10A	10A	10A	10A
CARNON - PETIT TRAVERS	MAUGUIO	10A	10A	10A	11A
L'AVRANCHE	MAUGUIO	10A	10A	10A	11A
ETANG DE THAU - LA PLAGETTE	MEZE	8A	7A	8A	8A
ETANG DE THAU - VILLAGE VACANCES	MEZE	8B	7A	8A	8A
PALAVAS CARNON - LA ROQUILLE	PALAVAS LES FLOTS	8A	8A	8B	10A
RIVE DROITE - L'ALBATROS	PALAVAS LES FLOTS	8A	8A	8A	8A
RIVE DROITE - LE PREVOST	PALAVAS LES FLOTS	8A	8B	8A	8A
RIVE DROITE - SAINT PIERRE	PALAVAS LES FLOTS	8A	8A	8B	8A
RIVE GAUCHE - HOTEL DE VILLE	PALAVAS LES FLOTS	9C	8A	8A	8A
RIVE GAUCHE -LE GREC	PALAVAS LES FLOTS	8A	8A	8B	8A
RIVE GAUCHE - LES FLOTS DU SUD	PALAVAS LES FLOTS	9C	8A	8A	8A
RIVE GAUCHE - SAINT MAURICE	PALAVAS LES FLOTS	8A	8A	8A	8A
RIVE GAUCHE - SAINT ROCH	PALAVAS LES FLOTS	9C	8A	8A	8A
LA REDOUTE	PORTIRAGNES	10A	10A	10A	10A
LE BOSQUET	PORTIRAGNES	10A	10A	10A	10A
SERIGNAN PLAGE	SERIGNAN	10A	10A	10A	10A
SERIGNAN PLAGE NATURE	SERIGNAN	10A	10A	10A	10A
CRIQUE DE L'ANAU	SETE	10A	10A	10A	10A
PLAGE DE LA BALEINE	SETE				10A
PLAGE DE LA FONTAINE	SETE	10A	10A	10A	10A
PLAGE DES TROIS DIGUES	SETE	10A	10A	10A	10A
PLAGE DU CASTELLAS	SETE	10A	10A	10A	10A

Nom du site	Commune(s) du site	2005	2006	2007	2008
PLAGE DU LAZARET	SETE	10A	10A	10A	10A
PLAGE DU LIDO	SETE		10A	10A	10A
ALLEE DE GAULLE	VALRAS PLAGE	10A	10A	10A	10A
LE CASINO	VALRAS PLAGE	10A	10A	10A	10A
LES MOUETTES	VALRAS PLAGE	10A	10A	10A	10A
LES TELLINES	VALRAS PLAGE	10A	10A	10A	10A
POSTE DE SECOURS CENTRAL	VALRAS PLAGE	10A	10A	10A	10A
LA PLAGE-MARINA	VENDRES	10A	10A	10A	10A
MIMOSA-LES MONTILLES	VENDRES	10A	10A	10A	10A
CHEMIN DES ROSSES	VIAS	10A	10A	10A	10A
COTE OUEST	VIAS	10A	10A	10A	10A
FARINETTE	VIAS	10A	10A	10A	10A
MAGUELONE EST	VILLENEUVE LES MAGUELONE	10A	10A	10A	10A
MAGUELONE OUEST	VILLENEUVE LES MAGUELONE	10A	10A	10A	10A

PYRENEES ORIENTALES

Nom du site	Commune(s) du site	2005	2006	2007	2008
PLAGE CALANQUE DE L'OUILLE	ARGELES SUR MER	21A	21A	21A	21A
PLAGE CENTRE (EX PLAGE DE LA SARDANE)	ARGELES SUR MER	21A	21A	21A	21A
PLAGE DE LA MARENDA (EX PLAGE DU GRAU DE LA RIBERETTE)	ARGELES SUR MER	21A	21A	21A	21A
PLAGE DU MAS LARRIEU	ARGELES SUR MER	21A	21A	21A	21A
PLAGE DU RACOU	ARGELES SUR MER	21A	21A	21A	21A
PLAGE SUD (EX PLAGE DE LA MARINE)	ARGELES SUR MER	21A	21A	21A	21A
CENTRALE	BANYULS SUR MER	21A	21B	21A	21A
CENTRE HELIOMARIN	BANYULS SUR MER	21A	21A	21A	21A
PLAGE DES ELMES	BANYULS SUR MER	21A	21A	21A	21A
TROC PINELL	BANYULS SUR MER	21A	21A	21A	21A
PLAGE CENTRALE	CANET EN ROUSSILLON	21A	21A	22B	21A
PLAGE DE LA MARENDA	CANET EN ROUSSILLON	21A	21A	22A	21A
PLAGE DU GRAND LARGE	CANET EN ROUSSILLON		21A	22A	21A
PLAGE DU LIDO (CANET)	CANET EN ROUSSILLON	21A	21A	22A	22A

Nom du site	Commune(s) du site	2005	2006	2007	2008
PLAGE DU MAR ESTANG	CANET EN ROUSSILLON	21A	21A	22A	21A
PLAGE DU ROUSSILLON	CANET EN ROUSSILLON	21A	21A	22A	21A
PLAGE DU SARDINAL (NIVEAU GCU)	CANET EN ROUSSILLON	21A	21A	22A	22A
PLAGE DU SARDINAL (NORD DU PORT)	CANET EN ROUSSILLON	21A	21A	22A	21A
PLAGE DU SARDINAL (POSTE SECOURS)	CANET EN ROUSSILLON	21A	21A	22A	22A
CENTRALE VILLAGE	CERBERE	21A	21A	21A	21A
PEYREFITTE	CERBERE	21A	21A	21A	21A
PISCINE EAU DE MER	CERBERE	21A	21A	21A	21A
PLAGE DES PECHEURS	COLLIOURE	21A	21B	21A	21A
PLAGE DU FAUBOURG	COLLIOURE	21B	21B	21A	21B
PLAGE SAINT VINCENT	COLLIOURE	21A	21B	21B	21A
PLAGE ST VINCENT NORD	COLLIOURE	21A	21A	21B	21A
PLAGE DU BOCAL DU TECH	ELNE				7A
PLAGE DIGUE SUD DU PORT (P6)	LE BARCARES				21A
PLAGE DU LIDO (BARCARES)	LE BARCARES				21A
PLAGE DU LYDIA	LE BARCARES	21A	21A	22A	21A
PLAGE DU VILLAGE	LE BARCARES	21A	21A	22A	21A
ANSE DE PAULILLES(BERNARDI)	PORT-VENDRES	21A	21A	21A	21A
PLAGE DE L'OLI	PORT-VENDRES	21A	21A	21A	21A
PLAGE DE L'USINE	PORT-VENDRES		21A	16A	21A
PLAGE D'EN BAUX	PORT-VENDRES	21A	21A	21A	21A
PLAGE DU FOURAT	PORT-VENDRES		21A	21A	21A
POSTE DE SECOURS N°1, PLAGE DE L'ART	SAINT-CYPRIEN	21A	21A	22A	21A
POSTE DE SECOURS N°2, PLAGE DE L'ART	SAINT-CYPRIEN	21A	21A	22A	21A
POSTE DE SECOURS N°3, LE PORT	SAINT-CYPRIEN	21A	21A	22A	21A
POSTE DE SECOURS N°4, PLAGE DES CAPELLANS	SAINT-CYPRIEN	21A	21A	22A	21A
POSTE DE SECOURS N°6, PLAGE DE LA LAGUNE	SAINT-CYPRIEN	21A	21A	22A	21A
PLAGE CENTRALE STE-MARIE	SAINTE-MARIE LA MER	21A	21A	22A	21A
PLAGE DU 1ER EPI	SAINTE-MARIE LA MER	21A	21A	22A	21A
PLAGE DU 2EME EPI	SAINTE-MARIE LA MER	21A	21A	22A	21A
PLAGE DU 3EME EPI	SAINTE-MARIE LA MER	21B	21A	22A	21A
PLAGE DU 4EME EPI	SAINTE-MARIE LA MER	21A	21A	22A	21A

Nom du site	Commune(s) du site	2005	2006	2007	2008
PLAGE DU CAMPING MUNICIPAL	SAINTE-MARIE LA MER	21A	21A	22A	21A
PLAGE CENTRE	TORREILLES	11A	21A	22A	21A
PLAGE NORD	TORREILLES	11A	21A	22A	21A
PLAGE SUD	TORREILLES	11A	21A	22A	21A

REGION LANGUEDOC-ROUSSILLON
Eaux douces

AUDE

Nom du site	Commune(s) du site	2005	2006	2007	2008
LAC DU VILLAGE DE VACANCES	ARQUES	5A	5B	5A	5A
LAC DES FERRIÈRES	BELCAIRE	5A	5A	5B	5A
LE GUE SUR LA CESSÉ	BIZE MINERVOIS	5B	5B	5B	5B
LAC DE LA CAVAYÈRE	CARCASSONNE		13A	13A	10A
LAC SUR LE CHALABREIL	CHALABRE	5A	5B	5C	5B
SAINT JEAN SUR L'ORBIEU	LAGRASSE	5B	5B	5B	5B
PLAN D'EAU DE MAISONS	MAISONS				3A
LA GARENNE SUR LA CESSÉ	MIREPEISSET	5B	5B	5B	6B
LAC BIROTOS	PRADELLES CABARDES	5A	5B	5A	5A
LAC DE FONTCLAIRE	PUIVERT	5B	5B	5A	5A
LE MOULIN SUR LA NIELLE	SAINT LAURENT DE LA CABRERISSE	5B	5B	6B	5B
LAC DU LAMPY	SAISSAC	5B	5B	5A	5B
RETENUE SUR LE PICOU	SAISSAC	5A	5A	5A	5A

GARD

Nom du site	Commune(s) du site	2005	2006	2007	2008
LA MADELEINE	ANDUZE	5A	5A	5B	5B
LE PONT D'ANDUZE	ANDUZE	15A	15A	15B	15B
LE PONT DE SOUILLAS	AUJAC	7B	7B	10B	10A
LE PLAN D'EAU D'AULAS	AULAS	2B	5B	5B	5B
AIRE DE LOISIRS	AUMESSAS	5A	5B	5A	5B
LE PONT VIEUX	AVEZE	5B	5B	5B	5B
LA PLAINE	BESSEGES	5B	5B	5B	5B
LES CAMBOUS	BRANOUX LES TAILLADES	5B	5A	5A	10A
BEAU RIVAGE	CARDET	5A	5A	5A	5A
LE PONT DES CAMISARDS	CENDRAS	5A	5A	5A	5B
CHARENEUVE	CHAMBON	5B	5B	5B	5B

Nom du site	Commune(s) du site	2005	2006	2007	2008
PALANQUIS	CHAMBON	5B	5A	5B	5B
LE PLAN D'EAU DU LUECH	CHAMBORIGAUD	3B	5A	6C	9B
L'ETANG	CODOLET	5B	5B	5B	5A
LE RON DE FABRE	COLLIAS	5A	5B	5A	5B
LES TINIERES	COLLIAS	5B	5A	5A	5A
LE MOULIN DE CORBES	CORBES	5B	5A	5B	5B
LES LIBELLULES	CORNILLON	4B	4A	6B	6A
SAINT MICHELET	CORNILLON	2B	4B	6A	6B
LA PENSIERE DE DOURBIES	DOURBIES	5A	5B	5A	5A
BONICOLI	FOURNES	5A	5B	5A	5B
LA GAMBIONNE	GOUDARGUES	5B	5B	5B	5B
SAINT MICHELET	GOUDARGUES	2B	4B	6A	6B
LA PLAGE DU SAUTADET	LA ROQUE SUR CEZE	5B	5B	5B	5A
GOUR MOURIER	LASALLE	6C	5B	5B	5B
LE ROCHER DE LECQUES	LECQUES	10C	10B	10A	10B
LE CARTAU	LE MARTINET	3B	1A	5B	5B
LES RIVES DU GARDON	MASSILLARGUES ATTUECH	5B	5B	5A	5B
LA GESESE	MEJANNES LE CLAP	3B	6B	6B	6B
TERRIS	MEJANNES LE CLAP	3B	8B	6B	6A
LA ROUQUETTE	MIALET	5B	6C	10B	5A
LE PONT DES ABARINES	MIALET	5B	5A	5B	5A
LES PLANS	MIALET	6B	5B	10B	10A
BAIGNADE DE MONTCLUS	MONTCLUS	5B	5B	5B	5B
LES DROUILHEDES	PEYREMALE	5B	5B	5B	5B
LE VIEUX MOULIN	PEYREMALE	5B	5A	5B	5B
LE PONT DU GARD	REMOULINS	9A	9A	15B	15A
LE CANNISSIER	RIVIERES	7B	8C	10B	5B
LE MOULINET - BEAU RIVAGE	SAINT AMBROIX	5B	5B	5B	5B
CLUNY	SAINT ANDRE DE MAJENCOULES	5B	7B	10B	10B
LE PONT DE SAINT ANDRE	SAINT ANDRE DE ROQUEPERTUIS	5B	5B	8B	6B
USSEL	SAINT ANDRE DE ROQUEPERTUIS	5C	6C	10B	5B
LE ROCHER DES FEES	SAINT ANDRE DE VALBORGNE	5A	5A	5B	5B

Nom du site	Commune(s) du site	2005	2006	2007	2008
LES GORGES DE CAPOU	SAINT ANDRE DE VALBORGNE	2A	2B	5B	5B
LE GRAND ROCHER	SAINT DENIS	5B	5A	5B	5B
LES CAMBOUS	SAINTE CECILE D'AN-DORGE	5B	5A	5A	10A
LE GRAVAS	SAINT GERVAIS	5B	5A	5A	5A
FALGUIERE	SAINT JEAN DU GARD	5B	5A	5A	5A
LA CORNICHE	SAINT JEAN DU GARD	14B	14A	14B	14B
LE PEYROLAIS	SAINT JULIEN DE PEYROLAS	2B	2A	5A	5B
LA CASCADE	SAINT LAURENT LE MINIER	5B	5B	5B	5B
ROBINSON	SAINT PAUL LA COSTE	5B	5B	5A	5B
LA GENESE	SAINT PRIVAT DE CHAMPCLOS	3B	6B	6B	6B
TERRIS	SAINT PRIVAT DE CHAMPCLOS	3B	8B	6B	6A
LE LAC DU DEVOIS	SAINT SAUVEUR CAMPRIEU	5B	6C	10A	4B
LE MOULIN DE RUNEL	SALINELLES	2A	5A	5A	5B
BAIGNADE DE SAUMANE	SAUMANE	6C	9B	5B	5B
LE CHATEAU DE L'HOM	SAUMANE	10A	9B	5B	6D
LE PONT DE SOUILLAS	SENECHAS	7B	7B	10B	10A
CLUNY	SUMENE	5B	7B	10B	10B
LES TUILLIERES	THARAUX	1A	1A	5B	5B
LE MAS DU PONT	THOIRAS	5B	5B	5B	5A
LA PENSIERE DE TREVES	TREVES		9B	5B	5A
LE MOURETOU	VALLERAUGUE	5B	6B	6B	6C
LE PONT DU GARD	VERS PONT DU GARD	9A	9A	15B	15A

HERAULT

Nom du site	Commune(s) du site	2005	2006	2007	2008
CESSE-LE BOULIDOU	AGEL	7C	5B	5A	5B
HERAULT-LE VIEUX MOULIN	AGONES	6B	5B	5B	5B
HERAULT-PLAN D'EAU DU VILLAGE	AGONES	6B	5A	5B	5B
HERAULT-LE PONT DU DIABLE	ANIANE	6A	5B	5B	5B
HERAULT-SAINT PIERRE	ANIANE	6A	5A	5A	5B
HERAULT-BAIGNADE DU VILLAGE	BELARGA	6B	5B	5B	5B
HERAULT-ANGLAS	BRISSAC	6B	5A	5A	5B

Nom du site	Commune(s) du site	2005	2006	2007	2008
HERAULT-ST ETIENNE D'ISSENSAC	BRISSAC	6B	5B	5B	5B
HERAULT-BAIGNADE DU PONT	CANET	6B	5A	5A	5B
HERAULT - MOULIN DE BERTRAND	CAUSSE DE LA SELLE	6B	5A	5A	5A
HERAULT-LES FORCES	CAZILHAC	6B	5A	5B	5B
HERAULT-LES GORGES	CAZILHAC	6B	5B	5B	5B
HERAULT-LE VILLAGE	CAZILHAC	6B	5B	5B	5B
HERAULT-TIVOLI	CAZILHAC	6B	5B	5B	5B
VIS-LES CASCADES	CAZILHAC	6A	5A	5B	5B
PLAN D'EAU DU BOULOC	CEILHES ET ROCOZELS	6A	5A	5B	5A
LAC DU SALAGOU-LE MAS	CELLES	6A	5A	5A	5B
LAC DU SALAGOU-LES VAILHES	CELLES	6A	5A	5B	5B
ORB-CAMPING MUNICIPAL	CESSENON SUR ORB	6A	5A	5B	5B
ORB-REALS	CESSENON SUR ORB	6B	5B	6C	5A
LAC DU SALAGOU-PLAGE DU CAMPING	CLERMONT L'HERAULT	6A	5A	5A	5A
ARLES-GORGES	COLOMBIERES SUR ORB	6A	5A	5B	5A
VIS-LES CASCADES	GANGES	6A	5A	5B	5B
HERAULT-PLAGE DE LA MEUSE	GIGNAC	6A	5A	5B	5B
VIS-AIRE AMENAGEE	GORNIES	6B	5A	5B	5A
HERAULT-LES GORGES	LAROQUE	6B	5B	5B	5B
HERAULT-LE VILLAGE	LAROQUE	6B	5B	5B	5B
HERAULT-TIVOLI	LAROQUE	6B	5B	5B	5B
LAC DE LA RAVIEGE-LES BOULDOUIRES	LA SALVETAT SUR AGOUT	6A	5A	5A	5A
MARE-LA PAPETERIE	LA TOUR SUR ORB	6B	5A	5A	5B
ORB-SAUT DE MIRANDE	LA TOUR SUR ORB	6B	5B	5B	6C
ORB-VEREILHES	LA TOUR SUR ORB	6D	5B	5B	6D
PLAN D'EAU DE LA CARRIERE	LE CRES	6A	5A	5B	5B
HERAULT-BAIGNADE DU PONT	LE POUGET	6B	5A	5A	5B
LAC DU SALAGOU-ANCIENNE ROUTE	LIAUSSON	6A	5A	5A	6C
LAC DU SALAGOU-LES VAILHES	LODEVE	6A	5A	5B	5B
GRAVEZON - BAIGNADE DES CHUTES	LUNAS	6B	6C	5B	5B
ORB-VEREILHES	LUNAS	6D	5B	5B	6D
HERIC - LES GORGES	MONS LA TRIVALLE	6B	5B	5A	5A

Nom du site	Commune(s) du site	2005	2006	2007	2008
ORB-TARASSAC	MONS LA TRIVALLE	6B	5A	5A	5B
ORB-REALS	MURVIEL LES BEZIERS	6B	5B	6C	5A
LAC DU SALAGOU-RELAIS NAUTIQUE	OCTON	6A	5A	5A	5B
JAUR-SOURCE DU FREJO	OLARGUES	6B	5B	5B	5B
ETANG DE JOUARRES	OLONZAC	6A	5A	5A	5A
HERAULT-BAIGNADE DU VILLAGE	PAULHAN	6B	5B	5B	5B
HERAULT-AMONT ST GUILHEM	PUECHABON	6B	5A	5A	5A
HERAULT-MOULIN DE BRUNAN	PUECHABON	6B	5B	5B	5B
ORB-BAIGNADE DE CEPS	ROQUEBRUN	6B	5A	5A	5B
ORB-BAIGNADE DU PONT	ROQUEBRUN	6A	5A	5B	5B
MARE-LE BAIN DE NAGE	ROSIS	6B	5A	5B	5B
HERAULT-LE VIEUX MOULIN	SAINT BAUZILLE DE PUTOIS	6B	5B	5B	5B
HERAULT-PLAN D'EAU DU VILLAGE	SAINT BAUZILLE DE PUTOIS	6B	5A	5B	5B
MARE-PLAN D'EAU DU MOULIN	SAINT ETIENNE ESTRECHOUX	6B	6C	5B	5B
HERAULT-AMONT ST GUILHEM	SAINT GUILHEM LE DESERT	6B	5A	5A	5A
HERAULT-MOULIN DE BRUNAN	SAINT GUILHEM LE DESERT	6B	5B	5B	5B
LA BUEGES-LE STADE	SAINT JEAN DE BUEGES	6B	5B	5A	5B
HERAULT-LE LABADOU	SAINT JEAN DE FOS	6A	5B	5B	5A
HERAULT-PLAGE DE LA MEUSE	SAINT JEAN DE FOS	6A	5A	5B	5B
HERAULT-SAINT PIERRE	SAINT JEAN DE FOS	6A	5A	5A	5B
HERAULT - MOULIN DE BERTRAND	SAINT MARTIN DE LONDRES	6B	5A	5A	5A
LAC DE CECELES	SAINT MATHIEU DE TREVIERIS	6A	5A	5B	5B
VIS-NAVACELLES LA CASCADE	SAINT MAURICE NAVACELLES	6B	5A	5A	5B
JAUR-SOURCE DU FREJO	SAINT VINCENT D'OLARGUES	6B	5B	5B	5B
PLAN D'EAU DES OLIVETTES	VAILHAN	6A	5A	5A	5A
ORB-PONT DE BOISSEZON	VIEUSSAN	6B	5A	5B	5B
MARE - PONT SAINT MEN	VILLEMAGNE L'ARGENTIERE		5B	5B	5B

LOZERE

Nom du site	Commune(s) du site	2005	2006	2007	2008
PLAN D'EAU DU CAMPING	BASTIDE PUYLAURENT (LA)			5A	5B
PONT DE RAMPON	BEDOUES	5A	5A	5B	5B

Nom du site	Commune(s) du site	2005	2006	2007	2008
ROCHER BLANC	BEDOUES	5A	5B	5A	5B
LAC DU MOULINET	BUISSON (LE)	5B	1A	5B	5B
DIGUE DU MOULIN DE CHANAC	CHANAC	5A	5B	5C	5B
PONT DU VILLARD	CHANAC	5B	5C	5B	5D
LA RODE	COCURES	5A	5B	5B	5B
CAMPING MUNICIPAL DU COLLET DE DEZE	COLLET DE DEZE (LE)	5A	5A		5A
PLAN D'EAU DE FLORAC	FLORAC	6C	5B	5A	5B
PONT DE BARRE	FLORAC	5A	5B	5B	5A
PONT DU TARN	FLORAC	5B	5A	5A	5B
LES ESTRETS	FONTANS		1B	5D	5C
PLAN D'EAU DE GRANDRIEU	GRANDRIEU	5B	5B	5B	5B
PONT DE BIESSE	ISPAGNAC	5A	5A	5B	5B
PONT DE QUEZAC	ISPAGNAC	5A	5A	5B	5B
BARRAGE DE NAUSSAC	LANGOGNE	5A	5B	5A	5A
POINT D'ACCUEIL JEUNES DE LA MALENE	MALENE (LA)	5A	5A	5B	5B
PONT DE MONTBRUN	MONTBRUN	5A	5A	5A	5B
CAMPING MUNICIPAL DU PONT DE MONTVERT	PONT DE MONTVERT (LE)	5A	5B	5A	5B
AVAL QUEZAC	QUEZAC	5A	5A	5B	5B
CAMPING DEL RON	QUEZAC	5A	5A	5A	5B
BARRAGE DE GANIVET	RIBENNES	5B	5A	5D	5B
PONT DES ROUSSES	ROUSSES	5A	5A	5B	5B
PONT DES CAYRES	SAINT ALBAN SUR LIMAGNOLE		1B	5D	5C
PLAN D'EAU	SAINTE CROIX VALLEE FRANCAISE			5B	5A
BAIGNADE DU PONT	SAINTE ENIMIE	5A	5A	5B	5B
BASE DE PLEIN AIR	SAINTE ENIMIE	5A	5A	5A	5A
HAUTERIVES AVAL	SAINTE ENIMIE	5A	5A	5B	5A
PLAN D'EAU DE PRADES	SAINTE ENIMIE	5A	5A	5A	5A
ST CHELY DU TARN	SAINTE ENIMIE	5A	5A	5B	5A
CASCADE DU MARTINET	SAINT ETIENNE VALLEE FRANCAISE	5A	5A	5A	5A
LE DEBARCADERE	SAINT GEORGES DE LEVEJAC	5A	5A	5B	5A
PONT DE SAINT HILAIRE	SAINT HILAIRE DE LAVIT	5A	5B	5B	5B
GRATTEGALS	SAINT LAURENT DE TREVES	5A	5A	5A	5B

Nom du site	Commune(s) du site	2005	2006	2007	2008
MIMENTE	SALLE PRUNET (LA)	5A	5A	5B	5B
VIEUX PONT	VEBRON	5A	5A	6C	5B
LA PLANCHE	VIALAS	5A	5A	5B	5A
PLAN D'EAU DES VIGNES	VIGNES (LES)	5A	5A	5A	5A
BARRAGE DE VILLEFORT	VILLEFORT	5A	5A	5A	5A

PYRENEES ORIENTALES

Nom du site	Commune(s) du site	2005	2006	2007	2008
LE MOULIN (LA DESIX) ANSIGNAN	ANSIGNAN	5B	5B	5B	6C
PLAN D'EAU ROUTE DE TRILLA (DESIX)	ANSIGNAN	5B	5B	5B	4B
CAMPING CANIGOUE (LE LLECH)	ESPIRA DE CONFLENT	11C			10B
PLAN D'EAU D.F.C.I. ET TOURISTIQUE	FOSSE	5A	5A	5B	6A
BARRAGE DE MATEMALE (L'OUR-SON)	LES ANGLES	5A	5A	5A	7B
LIEU DIT LA PISCINE (CANAL ARROSAGE)	MAURY	5B	5B	5A	6A
BAIGNADE EL MOULI	PEZILLA DE CONFLENT	5B	5B	6C	6B
CENTRE NATUREL DE LOISIRS ET SPORTS NAUTIQUES	SAINT-JEAN PLA DE CORTS	11A	11B	11A	10B
STATION DE POMPAGE VINGRAU (VERDOUBLE)	TAUTAVEL	5B	5C	5B	6B
CAMPING L'EAU VIVE	VERNET LES BAINS	21B	10B	9B	9B
PLAGE CENTRALE (RETENUE TOURISTIQUE)	VILLENEUVE DE LA RAHO	21A	21B	19C	20B
PLAGE DU CAMPING	VINCA	11A	11A	11B	10A
PLAGE PUBLIQUE	VINCA	11A	11B	11A	10A

REGION LIMOUSIN
Eaux douces

CORREZE

Nom du site	Commune(s) du site	2005	2006	2007	2008
LAC DE SECHEMAILLE	AMBRUGEAT	5B	5B	5A	5A
PLAN D'EAU DU COIROUX	AUBAZINE	5A	5B	5B	5A
PLAN D'EAU COMMUNAL	AURIAC	5A	5A	5A	5A
LA PLAGE	BEAULIEU SUR DORDOGNE	5B	5B	5B	5B
ETANG DE MIEL	BEYNAT	5A	5A	6A	5A
ETANG DU MOULIN	CAMPS SAINT MATHURIN LEOBAZEL	5A	5B	5B	5B
CHANTE L'OISEAU	CHAMBOULIVE	5A	5B	5B	5B
BAIGNADE DE CHAMPAGNAC ETANG PREVOT	CHAMPAGNAC LA NOAILLE				5A
MAURIANGES	CHAUMEIL	5A	5A	5B	5A
ETANG DE PREVOT	CLERGOUX	5A	5A	5A	5B
LAC	EGLETONS	5B	5A	5B	5A
ETANG DE TAYSSE	ESPAGNAC	6C	5B	5A	5B
LABELLE	EYGURANDE	5A	5B	5B	5B
ETANG DE VENDAHAUT	LAPLEAU	5A	6C	5B	5A
ETANG DE LABORDE	LA ROCHE CANILLAC	5A	5A	5A	5A
CHABRAT	LIGINIAC	5B	5A	5B	5A
LE MAURY	LIGINIAC	5B	5A	5A	5A
PLAN D'EAU INTERCOMMUNAL	LISSAC SUR COUZE	5A	5B	5A	5A
MEYRIGNAC	MARCILLAC LA CROISILLE	5B	5A	5A	5A
PUY NACHET	MARCILLAC LA CROISILLE	5B	5B	5A	5A
ETANG	MEYRIGNAC L'EGLISE	5A	1A	5A	5A
LA PLAGE	NEUVIC	5A	5A	5A	6C
LE GIBANEL	SAINT MARTIAL ENTRAYGUES	6C	5B	5B	5B
ETANG DE RUFFAUD	SAINT PRIEST DE GIMEL	5A	5B	5A	5A
LES CHANAUX	SAINT PRIVAT	5A	5B	5B	5A
PRE CHATON	SAINT SALVADOUR	5A	5A	5B	5A
LES AUBAZINES HAUTES	SARROUX	5A	5A	5A	5A
BOURNAZEL	SEILHAC	5A	5A	5B	5A

Nom du site	Commune(s) du site	2005	2006	2007	2008
LAC DE FEYT	SERVIERES LE CHATEAU	5B	5B	5B	5B
PONT AUBERT	SOURSAC	5A	6C	5B	5A
L'ENCLAUSE	TARNAC	5B	5B	5B	3B
LES BARIOUSSES	TREIGNAC	5B	5A	6A	5A
PONTY	USSEL	5B	5B	5A	5B
LAC DE VIAM	VIAM	5A	5B	5A	5A
PONCHARAL	VIGEOIS	5A	5B	5B	5B

CREUSE

Nom du site	Commune(s) du site	2005	2006	2007	2008
PLAN D'EAU ROUTE DE LIMOGES	AHUN	5A	5A	5A	5B
PECHADOIRE	ANZEME	5A	5B	5A	5B
LES VERGNES	AUZANCES	5A	5A	5B	5B
LA NAUTE	CHAMPAGNAT	5B	5A	5A	5B
PLAN D'EAU DE LA ROUSSILLE	CHATELUS MALVALEIX	5A	6C	5A	5A
PLAN D'EAU DE LA FORET	CHENERAILLES	5A	5A	5A	5A
COURTILLE	GUERET	5C	7B	5B	5B
LAVAUD	JOILLAT	5A	5B	5B	5A
L'ECLUSE	LA CELLE DUNOISE	5B	5B	6C	5B
LE CHEIX	LA SOUTERRAINE	5A	5A	5A	5A
L'AGE	LE BOURG D'HEM	5A	5B	5B	5A
BROUSSAS	ROYERE DE VASSIVIERE	5A	5A	5A	5A
VAUVEIX	ROYERE DE VASSIVIERE	5A	5A	5B	5A
MASMENGEAS	SARDENT	5B	5A	5B	5A
LES MOULINS	ST DIZIER LEYRENNE	5B	5B	6C	5B
LAVAUGELADE	ST MARC A LOUBAUD	5B	5A	5A	5B
MEOUZE	ST ORADOUX DE CHIROUZE	5B	5A	5B	5B

HAUTE VIENNE

Nom du site	Commune(s) du site	2005	2006	2007	2008
JONAS	AMBAZAC	5A	5B	5B	5A
BAINADE DU GRAND ETANG	AZAT-LE-RIS	5A	5B	5B	5A

Nom du site	Commune(s) du site	2005	2006	2007	2008
NERGOUT	BEAUMONT-DU-LAC	5A	5B	5A	5B
PIERREFITTE	BEAUMONT-DU-LAC	5A	5A	5B	5B
SAGNAT	BESSINES-SUR-GARTEMPE	5A	5A	5B	5B
SAINTE-HELENE	BUJALEUF	5B	5B	5B	5B
PLAN D'EAU DE BUSSIERE-GALANT	BUSSIERE-GALANT	5B	5B	5B	5B
ETANG DU PUY-CHAUMARTIN	CHATEAU-CHERVIX	5A	5A	5B	5B
PLAN D'EAU DE CHATEAUNEUF-LA-FORET	CHATEAUNEUF-LA-FORET	5B	5B	5B	5B
PLAN D'EAU DE COGNAC-LA-FORET	COGNAC-LA-FORET	5A	5A	5A	5A
LES CHABANNES	COMPREIGNAC	5B	5A	5A	5A
SAINTE FORTUNAT	FLAVIGNAC	5B	5B	5A	5B
ETANG DE NOUAILHAS	LA CROISILLE-SUR-BRIANCE	5B	5B	5B	5B
LAC DE LA BRANDIERE	LADIGNAC-LE-LONG	5B	5B	6C	5B
LA SABLIERE	LE PALAIS-SUR-VIENNE	11B	8B	11C	10C
LA ROCHE	MEUZAC	5B	5B	6B	5B
LA LANDE	NEXON	5A	5B	5A	5B
AUPHELLE	PEYRAT-LE-CHATEAU	5B	5A	5A	5B
ETANG DU BOURG DE PEYRAT-LE-CHATEAU	PEYRAT-LE-CHATEAU	5B	5B	5B	6B
SANTROP	RAZES	5A	5A	5A	5B
MONTREAL	SAINT-GERMAIN-LES-BELLES	5A	5A	5B	5B
PLAISANCE	SAINT-HILAIRE-LES-PLACES	5A	5B	5B	5A
LA MAULDE	SAINT-JULIEN-LE-PETIT	5B	5B	5B	5B
PLAN D'EAU DU SOLEIL LEVANT	SAINT-MARTIN-TERRESSUS	5A	5A	5B	5B
LE LAC	SAINT-MATHIEU	5B	5A	5B	5A
FREAUDOUR	SAINT-PARDOUX	5A	5A	5A	5A
ARFEUILLE	SAINT-YRIEIX-LA-PERCHE	5B	5A	5B	5B
LES SAULES	SUSSAC	5A	5A	5A	5B
PLAN D'EAU DE SUSSAC	SUSSAC	5B	5B	5B	5B
LA CHASSAGNE	VIDEIX	5A	5B	5A	7C

REGION LORRAINE
Eaux douces

MEURTHE ET MOSELLE

Nom du site	Commune(s) du site	2005	2006	2007	2008
ZONE DE LOISIRS - BASSIN AVAL	FAVIERES	5A	5A	5B	5C
LAC DE LA PLAINE	PIERRE PERCEE	5B	5C	9B	5B
BASE DE LOISIRS DU GRAND BLEU	PONT A MOUSSON	5A	5A	5A	4B

MEUSE

Nom du site	Commune(s) du site	2005	2006	2007	2008
BASE DE LOISIRS DU COL VERT	BONZEE	5B	5A	5B	6A
LAC VERT	DOULCON	5A	5A	5B	7B
BAIGNADE MUNICIPALE (ORNE)	ETAIN	5A	5B	4C	2B
MADINE - PLAGE HEUDICOURT	HEUDICOURT-SOUS-LES-COTES	5A	5B	5B	6A
PLAN D'EAU DE LA VALLEE DE L'OTHAIN	MARVILLE	5A	5B	6B	8A
MADINE - PLAGE NONSARD	NONSARD-LAMARCHE	5A	5A	5B	6C
BAIGNADE AU CAMPING LES PAQUIS (MEUSE)	STENAY	5B	5B	5B	8B
LE PRE L'EVEQUE	VERDUN	6A	5A	5A	6A

MOSELLE

Nom du site	Commune(s) du site	2005	2006	2007	2008
ETANG DE LA FORGE	ABRESCHVILLER	5A	5A	4A	5A
ETANG DE LA BASE DE PLEIN AIR DU RAMSTEIN	BAERENTHAL	5B	5B	5B	5B
ETANG DE HASSELFURTH	BITCHE	5A	5A	5A	5A
ETANG DE LA BASE	BURTONCOURT	5A	5B	4B	3A
ÉTANG DE LA BALLASTIÈRE	HAGONDANGE	5B	5C	5B	5B
ETANG DE LA MUTCHE (MORHANGE PLAGE)	HARPRICH	5A	4B	5B	5A
ETANG DE HIRBACH	HOLVING		2A	5B	5A
ETANG DU STOCK	LANGATTE	5A	5B	5A	5A
ETANG DE LA BASE DE PLEIN AIR	MALLING	5B	5B	5B	5B
ETANG DE MITTERSHEIM	MITTERSHEIM	5A	5A	6A	6A

Nom du site	Commune(s) du site	2005	2006	2007	2008
ETANG DE HANAU	PHILIPPSBOURG	3A	3B	4B	4A
ETANG DE DIEFEMBACH	PUTTELANGE-AUX-LACS		5B	6B	6B
ETANG DE MARAIS	REMERING-LES-PUTTELANGE	7B	7A	4A	6B
CENTRE DE LOISIRS. ETANG L'EVEQUE	SARREBOURG	5A	5A	5A	5A
ETANG DU TERRAIN DE CAMPING	STURZELBRONN	5A	5B	4B	5A
ETANG DE WALSCHEID	WALSCHEID	5A	5B	5A	5A

VOSGES

Nom du site	Commune(s) du site	2005	2006	2007	2008
BASE DE LOISIRS DES FRANCAS	CHAUMOUSEY	5A	5B	5A	5B
LES AMERICAINS	CHAUMOUSEY	5B	5B	5A	6B
BASE DE L'UNION NAUTIQUE	GERARDMER	5A	5A	5A	5A
BOUT DU LAC LE LIDO	GERARDMER	5A	5A	5A	5B
LA TOCADE RAMBERCHAMP	GERARDMER	5A	5A	5A	5A
QUAI DU LOCLE	GERARDMER	5A	5B	5A	5B
RAMBERCHAMP-KATTENDYCKE	GERARDMER	10A	7A	10C	10B
LA VIGOTTE	GIRMONT VAL D'AJOL	5A	3A	3B	3B
CAMPING GADEMONT-PLAGE	GRANGES SUR VOLOGNE	5B	5B	6D	5B
CAMPING LA STENIOLE	GRANGES SUR VOLOGNE	5A	5A	5A	5B
CAMPING DES MESSIRES	HERPELMONT	5A	5A	5A	5A
LE LIT D'EAU	REMIREMONT	5B	5A	5A	5A
ROUTE DU RIVAGE	SANCHEY	5B	5A	5B	5B
BASE DE LOISIRS LES AMIAS	SAULXURES SUR MOSELOTTE	10C	10A	9A	10A
BAIGNADE "LA CLAIRIERE"	XONRUPT LONGEMER	5B	6B	5A	5A
BAIGNADE "LE DOMAINE"	XONRUPT LONGEMER	5A	5A	5A	5A

REGION MIDI PYRENEES
Eaux douces

ARIEGE

Nom du site	Commune(s) du site	2005	2006	2007	2008
PLAN D'EAU MONDELY	BASTIDE DE SEROU (LA)	4A	5A	5A	5A
CARLA-BAYLE PLAN D'EAU	CARLA BAYLE	5A	5A	5A	5A
LAC DE MONTBEL COTE LERAN	LERAN	5A	5A	5A	5A
LAC DE MONTBEL COTE MONTBEL	MONTBEL	5A	5A	4A	5A
LAC DE STE CROIX VOLVESTRE	SAINTE CROIX VOLVESTRE	5B	5A	5B	5A

AVEYRON

Nom du site	Commune(s) du site	2005	2006	2007	2008
LES_PRADES	AGUESSAC	5B	5B	5B	5B
CAMP CANTARELLE	ALRANCE	5A	5A	5B	5B
BASE NAUTIQUE	ARVIEU	5A	5A	5B	5A
PLAN D'EAU DU VAL DE LENNE	BARAQUEVILLE	5A	5B	5A	5A
PONT BICASSE	BOR-ET-BAR	5B	5B	5B	5A
CONFLUENT TARN ALRANCE	BROUSSE-LE-CHATEAU	5A	5B	5B	5B
CERAS	BRUSQUE	5A	5A	5A	5A
PLAN D'EAU DES ZIZINES	CAMARES	5A	5A	5A	5A
VERSAILLES	CAMBOULAZET	5B	5B	5B	5B
FRONTIN BAS	CANET-DE-SALARS	5A	5A	5A	5B
LE CAUSSANEL	CANET-DE-SALARS	5A	5A	5A	5B
RETENUE PARELOUP	CANET-DE-SALARS	5A	5A	5A	5A
SOLEIL LEVANT	CANET-DE-SALARS	5A	5A	5B	5A
PAILHAS	COMPEYRE	5B	5A	5A	5B
LE MAS NAUT	COUPIAC	5A	5B	5B	5A
PLAN D'EAU DU PORT DE LA COMBE	FLAGNAC	5B	5A	5A	5B
PINET	LA CRESSE	5A	5A	5B	5B
LAC CISBA	LAPANOUSE-DE-SEVERAC	5B	5A	5A	5A
PONT PIERREFICHE	LA ROQUE-STE-MARGUERITE	5B	5A	5B	5B

Nom du site	Commune(s) du site	2005	2006	2007	2008
LA_ROQUE	LA SALVETAT-PEYRALES	5B	5A	5B	5B
PLAN D'EAU DE LA PLANQUE	LE NAYRAC	5A	5B	5B	5B
MOULINOCHES	LE VIBAL	5A	5A	5A	5B
GAUFRESENQUE	MILLAU	5B	5B	5A	5B
LARRIBAL	MILLAU				6B
MASSEBIAU	MILLAU	5A	5B	5A	5B
ST LAMBERT	MILLAU	5B	5A	5A	5B
CAMPING DE LA ROMIGUIERE	MONTPEYROUX	5A	5A	5A	5B
LES PRADES	MOSTUEJOULS	5A	5A	5B	5B
PLAGE NOIRE	MOSTUEJOULS	5A	5A	5A	5B
PONT DU ROSIER	MOSTUEJOULS	5A	5A	5A	5B
ROUSSELLERIES	PONT-DE-SALARS	5A	5A	5B	5A
BOYNE	RIVIERE-SUR-TARN	5A	5A	5A	5B
PEYRELADE	RIVIERE-SUR-TARN	5A	5B	5A	5B
LES TOURS	SAINT-AMANS-DES-COTS	5A	5B	5B	5A
NICOUZE	SAINT-ANDRE-DE-NAJAC	5B	5B	5B	5B
LE BATUT	SAINT-IZAIRE	5A	5B	5B	5B
LA PLAGETTE	SAINT-JEAN-DU-BRUEL	5B	5B	5B	5B
LA ROQUE	SAINT-JEAN-DU-BRUEL	5B	5B	5B	5B
LA ROUGERIE	SAINT-JEAN-DU-BRUEL	5B	5A	5B	5A
CAMPING LA PLAINE	SAINT-PARTHEM	5A	5A	5B	5B
ST GERVAIS	SAINT-SYMPHORIEN-DE-THENIERES	5A	5A	5A	5B
AIR FRANCE	SALLES-CURAN	5A	5A	5A	5B
A.S.P.T.T	SALLES-CURAN	5A	5A	5A	5A
BEAU RIVAGE	SALLES-CURAN	5A	5A	5A	5A
C.A.S	SALLES-CURAN	5A	5A	5A	5A
CHAROUZECH	SALLES-CURAN	5A	5A	5A	5B
C.Y.V.P	SALLES-CURAN	5A	5A	5A	5A
LA DEVEZE	SALLES-CURAN	5B	5B	5B	5B
LES GENETS	SALLES-CURAN	5A	5A	5A	5B
LES VERNHES	SALLES-CURAN	5A	5A	5A	5A
LAC DES GALENS	SOULAGES-BONNEVAL	5A	5B	5B	5B

Nom du site	Commune(s) du site	2005	2006	2007	2008
MAS DE LA NAUC	VIALA-DU-TARN	5B	5B	5B	5B
CAMPING SAINT ETIENNE	VILLEFRANCHE-DE-PANAT	5A	5A	5B	5B
LE MAYRAC	VILLEFRANCHE-DE-PANAT	5A	5B	5B	5B
V.V.F GRANOUILLAC	VILLEFRANCHE-DE-PANAT	5A	5B	5B	5A

GERS

Nom du site	Commune(s) du site	2005	2006	2007	2008
LAC DE LA FORET	AIGNAN	5A	5A	5B	5A
LAC DE L'ARMAGNAC	BRETAGNE-D'ARMAGNAC	5B	4A	5A	5A
LAC DE CASTERA VERDUZAN	CASTERA-VERDUZAN	5A	5A	5A	5A
LAC DE L'UBY	CAZAUBON	1A		5A	5B
BARRAGE DE LA GIMONE	LALANNE-ARQUE	5A	4A	5A	5A
LAC DES 3 VALLEES	LECTOURE	5A	5A	5B	3A
LAC DE LUPIAC	LUPIAC	5A	5A	5A	5C
LAC DE MIELAN	MIELAN	1A		4A	5A
LAC DE MONTREAL DU GERS	MONTREAL	5A	5A	5A	5A
LAC DE PLAISANCE DU GERS	PLAISANCE	5B	5C	5A	5A
LAC DE ST CLAR	SAINT-CLAR	5B	5B	5B	5A
LAC DE SAMATAN	SAMATAN	5A	5A	5A	4A
LAC DE SARAMON	SARAMON	5A	5A	5A	4A
LAC DE ST CRICQ	THOUX	5A	5A	5A	5A

HAUTE GARONNE

Nom du site	Commune(s) du site	2005	2006	2007	2008
BAIGNADE AMENAGEE DE CARAMAN	CARAMAN			5C	5A
LAC DE L'ISLE EN DODON	L'ISLE EN DODON	5A	5B	5A	5A
LAC DE SAINT FERREOL	REVEL	15B	15A	15A	15A

HAUTES PYRENEES

Nom du site	Commune(s) du site	2005	2006	2007	2008
LE LAC VERT GRAND BAIN	GEU	5A	5A	5A	5A

Nom du site	Commune(s) du site	2005	2006	2007	2008
LE LAC VERT LAC	GEU	5A	5A	5A	5A
LE LAC VERT PATAUGEOIRE	GEU	5A	5A	5A	5A
LE LAC VERT TOBOGGAN	GEU	5A	5A	5A	5A

LOT

Nom du site	Commune(s) du site	2005	2006	2007	2008
LA SAULE	BETAILLE	5A	5A	5A	5A
LOT CASTELFRANC	CASTELFRANC	5B	5B	5B	5B
LAC VERT	CATUS	5A	5B	5A	5A
PLAN D'EAU CAZALS	CAZALS	5A	6C	5B	5A
PLAGE DU PONT SNCF	DOUELLE	5B	5B	5B	5B
PLAN D'EAU FRAYSSINET	FRAYSSINET LE GELAT	5B	5B	5B	5A
ECOUTE S'IL PLEUT	GOURDON	5A	5A	5A	5A
BASE DE CAIX	LUZECH	5B	5A	5B	5B
PLAN D'EAU SAINT CERNIN	MONTCUQ	5A	5A	5A	5A
GLUGES	MONTVALENT	5A	5B	5B	5B
PLAGE DE PUY L'EVEQUE	PUY L'EVEQUE	5B	5B	5C	5B
PLAGE ST CIRQ	SAINTE CIRQ LAPOPIE	5B	5B	5B	5A
LE TOLERME	SENAILLAC LATRONQUIERE	5B	5A	5B	5A
PLAN D'EAU TAURIAC	TAURIAC	5A	5B	5A	5A
TERRAIN RUGBY	VAYRAC	5B	6C	5B	5B

TARN

Nom du site	Commune(s) du site	2005	2006	2007	2008
BARRAGE DE LA ROUCARIE	ALMAYRAC	5B	5A	7C	5B
CAP DECOUVERTE PLAGE SAINTE MARIE	BLAYE-LES-MINES	5B	5B	6A	5A
RETENUE DE VERE-GRESIGNE	CASTELNAU-DE-MONTMIRAIL	5A	5A	5A	7B
CAMPING SAINT-CHARLES	DAMIATTE	5A	5A	5A	5A
BARRAGE DES MONTAGNES	MAZAMET	6C	5B	6B	5B
PLAGE DE RIEU-MONTAGNE	NAGES	5B	5B	5A	5B
ESPACE BASE DE LOISIRS TREBAS	TREBAS	5A	5B	6B	5A

TARN ET GARONNE

Nom du site	Commune(s) du site	2005	2006	2007	2008
PLAGE DU LAC DE NEGRET	BRESSOLS	5A	5A	5A	5A
PLAGE AVAL MOULIN	CAZALS	5B	5B	5B	5B
VIAUR AU PONTON	LAGUEPIE	5B	5B	5B	5B
ARDUS PLAGE	LAMOTHE CAPDEVILLE	5B	5B	6C	5B
LAC.PLAGE SABLE	MOLIERES	5A	5A	5B	5A
LAC.PLAGE COTE TOBOGGAN	MONCLAR DE QUERCY	5A	5A	5A	5A
PLAGE DU LAC DES CHÊNES	MONTAIGU DE QUERCY	5A	5A	5A	5B

REGION NORD PAS DE CALAIS
Eaux de mer

NORD

Nom du site	Commune(s) du site	2005	2006	2007	2008
LE PERROQUET	BRAY-DUNES	21B	21B	21A	21B
POSTE DE SECOURS	BRAY-DUNES	21B	21B	21B	21B
DIGUE DES ALLIES	DUNKERQUE	21B	21B	21B	21B
MALO CENTRE - POSTE DE SECOURS PRINCIPAL	DUNKERQUE	21B	21B	21B	21B
MALO TERMINUS	DUNKERQUE	21B	21B	21B	21B
GRAND FORT PHILIPPE	GRAND FORT PHILIPPE	21A	21A	21B	21A
PETIT FORT PHILIPPE	GRAVELINES	21A	21A	21A	21B
POSTE DE SURVEILLANCE DE LEFFRINCKOUCKE	LEFFRINCKOUCKE	21B	21B	21B	21B
POSTE DE SECOURS DE ZUYDCOOTE	ZUYDCOOTE	21B	21A	21A	21B

PAS DE CALAIS

Nom du site	Commune(s) du site	2005	2006	2007	2008
AMBLETEUSE CENTRE PLAGE	AMBLETEUSE	20A	20B	20B	20B
AUDINGHEN CENTRE PLAGE	AUDINGHEN	20B	20B	20A	20B
AUDRESSELLES CENTRE PLAGE	AUDRESSELLES	20A	20B	20A	20B
BERCK CENTRE PLAGE	BERCK	20A	20A	20B	20A
BOULOGNE CENTRE PLAGE	BOULOGNE SUR MER	20C	19C	20D	19C
CALAIS CENTRE PLAGE	CALAIS	20A	20B	20B	20B
CAMIERS SAINTE CECILE	CAMIERS	20B	20B	20B	20B
CAMIERS SAINT GABRIEL	CAMIERS	9B	9B	9C	9B
CUCQ STELLA- PLAGE	CUCQ	20A	20B	20B	20B
DANNES CENTRE PLAGE	DANNES	9B	9B	9B	9B
EQUIHEN CENTRE PLAGE	EQUIHEN-PLAGE	20B	20A	20B	20B
ESCALLES CENTRE PLAGE	ESCALLES	20B	20B	15C	20B
LE PORTEL CENTRE PLAGE	LE PORTEL	20A	20B	20B	20B

Nom du site	Commune(s) du site	2005	2006	2007	2008
LE TOUQUET CENTRE PLAGE	LE TOUQUET	20B	20B	20B	20B
MARCK LA HUCHETTE	MARCK	9A	9B	9B	9A
MERLIMONT CENTRE PLAGE	MERLIMONT	20A	20A	20B	20A
NEUFCHATEL-HARDELOT PLAGE	NEUFCHATEL HARDELOT	20B	20B	20B	20B
OYE-PLAGE LES DUNES	OYE PLAGE	20A	20B	20A	20B
OYE-PLAGE LES HEMMES	OYE PLAGE	9A	9B	9B	9B
SAINT ETIENNE AU MONT PLAGE NORD	SAINT ETIENNE AU MONT	9A	9B	9C	9B
SANGATTE BLEROT PLAGE	SANGATTE	20B	20B	20B	20B
SANGATTE CENTRE PLAGE	SANGATTE	9A	9B	9B	9B
TARDINGHEN LE CHATELET	TARDINGHEN				9A
WIMEREUX CENTRE PLAGE	WIMEREUX	20A	20B	20B	20B
WISSANT CENTRE PLAGE	WISSANT	20B	20B	20B	20A

REGION NORD PAS DE CALAIS
Eaux douces

NORD

Nom du site	Commune(s) du site	2005	2006	2007	2008
BASE DES PRES DU HEM	ARMENTIERES	10B	10C	6B	9B
ETANG DES MOINES	FOURMIES	10A	10B	9B	10B
ETANG DU PONT ROUGE	LE QUESNOY	10B	10B	9B	10B
LES ARGALES	RIEULAY	10A	10B	8B	10B

PAS DE CALAIS

Nom du site	Commune(s) du site	2005	2006	2007	2008
NOEUX LEZ MINES LOISINORD 2	NOEUX LES MINES	9A	9B	9A	9B

REGION PAYS DE LA LOIRE
Eaux de mer

LOIRE ATLANTIQUE

Nom du site	Commune(s) du site	2005	2006	2007	2008
PEN BE	ASSERAC	10A	10A	10A	10A
PONT MAHE	ASSERAC	10A	10A	10B	10B
LA GOVELLE	BATZ SUR MER	10A	10A	10A	10A
ST MICHEL	BATZ SUR MER	10A	10A	21A	10A
VALENTIN	BATZ SUR MER	10A	10A	10A	10A
BENOIT	LA BAULE ESCOUBLAC	21B	21A	22B	21A
FACE AV. DE LA GRANDE DUNE	LA BAULE ESCOUBLAC	21A	21A	22A	21A
FACE AV. DU GAL DE GAULLE	LA BAULE ESCOUBLAC	21A	21A	22A	21A
FACE AV. LOUIS GAUTIER	LA BERNERIE EN RETZ	10A	10B	10A	10A
GRANDE PLAGE FACE MAIRIE	LA BERNERIE EN RETZ	10A	10A	10B	10B
PLAN D'EAU	LA BERNERIE EN RETZ	10A	10A	10A	10A
ROCHE MARIE	LA BERNERIE EN RETZ	10B	10A	10A	10A
JOALLAND	LA PLAINE SUR MER	10B	10B	12B	11B
LE CORMIER	LA PLAINE SUR MER	10A	12C	10B	10A
LE MOUTON	LA PLAINE SUR MER	10B	10B	10A	10B
PORT GIRAUD	LA PLAINE SUR MER	10B	11C	10B	10A
KER ELISABETH	LA TURBALLE	10A	10A	10A	10A
LES BRETONS	LA TURBALLE	10A	10A	10A	10A
PEN BRON	LA TURBALLE	10A	10A	10A	10A
LE CASTOUILLET (BAIE)	LE CROISIC	10A	10A	10A	10A
LES SABLES MENUS	LE CROISIC	10A	10A	10A	10A
PORT AUX ROCS	LE CROISIC	10A	10A	10A	10A
PORT LIN	LE CROISIC	10A	10A	10A	10A
SAINT JEAN DE DIEU	LE CROISIC	10A	10A	10A	10A
ANSE DE TOULLAIN	LE POULIGUEN	10A	10A	10B	9B
BAIE DE CONVERT	LE POULIGUEN				10A

Nom du site	Commune(s) du site	2005	2006	2007	2008
BAIE DU GUEC	LE POULIGUEN				10A
LE NAU	LE POULIGUEN	10B	10A	10A	10A
LE PRE VINCENT	LES MOUTIERS EN RETZ	10A	10A	10B	10A
BOLE DE MERQUEL	MESQUER	10A	10A	10B	10A
CABONNAIS	MESQUER	10A	10A	10A	10A
LANSERIA	MESQUER	10A	10C	10A	10A
SORLOCK	MESQUER	10A	10A	10A	10A
BRAMBELL	PIRIAC SUR MER	10B	10A	10A	10A
LERAT	PIRIAC SUR MER	10A	10A	10A	10A
PORS-ER-STER	PIRIAC SUR MER	10A	10A	10A	10A
PORT AU LOUP	PIRIAC SUR MER	11C	11C	10A	10A
SAINT MICHEL	PIRIAC SUR MER	10A	11B	10A	10A
LA BIROCHERE	PORNIC	10A	10A	10A	10A
LA BOUTINARDIERE	PORNIC	10A	10A	10B	10A
LA FONTAINE AUX BRETONS	PORNIC	10A	10A	10A	10A
LA JOSELIERE	PORNIC	10A	10A	10A	10A
LA NOEVEILLARD	PORNIC	10A	10A	10A	10A
LA SOURCE	PORNIC	10A	10A	10A	10A
LE PORTEAU	PORNIC	10A	10A	10A	10A
LES GRANDES VALLEES	PORNIC	10A	10A	10A	10A
LES SABLONS	PORNIC	10A	10A	10A	10A
L'ETANG	PORNIC	10A	10A	11A	10A
MONBEAU	PORNIC	10A	10B	10B	10B
PORTMAIN	PORNIC	10A	10A	10A	10A
BONNE SOURCE	PORNICHET	21A	10A	10A	10A
GRANDE PLAGE FACE CASINO	PORNICHET	21A	10A	10A	10A
STE MARGUERITE	PORNICHET	21A	10A	10A	10B
GRANDE PLAGE	PREFAILLES	10A	10A	12C	10A
L'ANSE DU SUD	PREFAILLES	10A	10A	10A	10A
LA RAIZE	PREFAILLES	10A	11C	10A	10A
MARGARET	PREFAILLES	10A	10A	10A	10A

Nom du site	Commune(s) du site	2005	2006	2007	2008
PORT MELEU	PREFAILLES	10A	10A	12A	10A
PLAGE DE LA PIERRE ATTELEE	SAINT BREVIN LES PINS	21A	21A	10A	10A
PLAGE DE L'ERMITAGE	SAINT BREVIN LES PINS	21A	21A	10B	10A
PLAGE DE L'OCEAN	SAINT BREVIN LES PINS	21A	21A	10A	10A
PLAGE DES PINS	SAINT BREVIN LES PINS	21B	21A	10B	10B
PLAGE DES POILUS	SAINT BREVIN LES PINS	21A	21A	10A	10B
PLAGE DES ROCHELETS	SAINT BREVIN LES PINS	21B	21B	10B	10A
GOHAUD	SAINT MICHEL CHEF CHEF	10A	10A	10A	10A
LE REDOIS	SAINT MICHEL CHEF CHEF	10A	10A	10B	10A
THARON	SAINT MICHEL CHEF CHEF	10A	10A	10A	10A
BONNE ANSE	SAINT NAZAIRE	10B	10A	10B	10B
FACE AV. VINCENT AURIOL	SAINT NAZAIRE	11C	10B	21B	10B
LES JAUNAIS	SAINT NAZAIRE	10B	10A	10A	10A
MONSIEUR HULOT SAINT MARC SUR MER	SAINT NAZAIRE	10A	10A	10A	10A
PORCE	SAINT NAZAIRE	10A	10A	10B	10B
ST MARC SUR MER LA COURANCE	SAINT NAZAIRE	10A	10A	10A	10A
VILLES MARTIN	SAINT NAZAIRE	10B	10B	10B	10B

VENDEE

Nom du site	Commune(s) du site	2005	2006	2007	2008
L'OCEAN	BARBATRE	20A	20A	20A	20A
LA NORMANDELIERE	BRETIGNOLLES-S/-MER	20A	20A	20A	20A
LA PAREE	BRETIGNOLLES-S/-MER	21A	21B	20A	20A
LA SAUZAIE	BRETIGNOLLES-S/-MER	20A	20A	20A	20A
LE MARAIS GIRARD	BRETIGNOLLES-S/-MER	20A	20A	20A	20A
LE PETIT PONT	BRETIGNOLLES-S/-MER	20A	20A	20A	20A
LES DUNES	BRETIGNOLLES-S/-MER	20A	20A	20A	20A
PLAN D'EAU DE LA NORMANDELIERE	BRETIGNOLLES-S/-MER	20A	20A	20A	20A
LE TANCHET	CHATEAU-D'OLONNE	20A	20A	20A	20A
BOISVINET	JARD-S/-MER	20A	20A	20A	20A
LA MINE	JARD-S/-MER	20A	20A	20A	20A

Nom du site	Commune(s) du site	2005	2006	2007	2008
LE PE DU CANON	JARD-S/-MER	20A	20A	20A	20A
FROMENTINE	LA BARRE-DE-MONTS	20A	20A	20A	20A
LA GRANDE COTE	LA BARRE-DE-MONTS	20A	20A	20A	20A
LA GRANDE PLAGE	LA FAUTE-S/-MER	20A	20A	20A	20A
LA POINTE D'ARCAÏ	LA FAUTE-S/-MER	20A	20A	20A	20B
LA COURT	LA GUERINIERE	20A	20A	20A	20A
LE FIER	LA GUERINIERE	20A	20B	20B	21B
LA POINTE DE L'AIGUILLON (L'EPE- RON)	L'AIGUILLON-S/-MER	20A	20A	20A	20A
PLAN D'EAU DE L'AIGUILLON	L'AIGUILLON-S/-MER	20A	20A	20A	18A
CORPS DE GARDE	LA TRANCHE-S/-MER				20A
LA GRANDE PLAGE	LA TRANCHE-S/-MER	20A	20A	20A	20B
LA GRIERE	LA TRANCHE-S/-MER	20A	20A	20A	20A
LA PORTE DES ILES	LA TRANCHE-S/-MER				20A
LA TERRIERE	LA TRANCHE-S/-MER	20A	20A	20A	20A
LE PHARE	LA TRANCHE-S/-MER	20A	20A	20A	20A
LES GENERELLES	LA TRANCHE-S/-MER	20A	20A	20A	20A
SAINTE-ANNE	LA TRANCHE-S/-MER	20A	20A	20A	20A
LA BOSSE	L'EPINE	20A	20A	20A	20A
LA CABANE	L'EPINE	20A	20A	20A	20A
GRANDE PLAGE HORLOGE	LES SABLES-D'OLONNE	20A	20B	20A	20A
GRANDE PLAGE PALAIS DE JUSTICE	LES SABLES-D'OLONNE	20B	20B	20A	20B
LA PARACOU	LES SABLES-D'OLONNE	20A	20A	20A	20A
PLAN D'EAU DOMBRET	LES SABLES-D'OLONNE	20A	3A		10A
KER CHALON DROITE	L'ILE-D'YEU	20A	20A	20A	20A
KER CHALON GAUCHE	L'ILE-D'YEU	20A	20A	20A	20A
LE MARAIS SALE	L'ILE-D'YEU	20A	20A	20A	20A
LES BOSSILLES	L'ILE-D'YEU	20A	20A	20A	20B
LES SABIAS	L'ILE-D'YEU	20A	20A	20A	20B
LES SAPINS	L'ILE-D'YEU	20A	20A	20A	20A
LES VIEILLES	L'ILE-D'YEU	20A	20A	20A	20A
LE PETIT ROCHER	LONGEVILLE-S/-MER	20A	20A	20A	20A

Nom du site	Commune(s) du site	2005	2006	2007	2008
LES CONCHES	LONGEVILLE-S/-MER	20A	21A	20A	20A
FORT LARRON	NOIRMOUTIER-EN-L'ILE	20A	20A	20A	20A
LA CLERE	NOIRMOUTIER-EN-L'ILE	20A	20A	20A	20A
LA LINIERE	NOIRMOUTIER-EN-L'ILE	20A	21A	20A	20A
LE GRAND VIEIL	NOIRMOUTIER-EN-L'ILE	20A	20A	20A	20B
LES DAMES	NOIRMOUTIER-EN-L'ILE	20A	20A	20A	20A
LES SABLEAUX	NOIRMOUTIER-EN-L'ILE	20A	20A	20A	20A
LUZERONDE	NOIRMOUTIER-EN-L'ILE	20A	20A	20A	20A
LA BRAIE	NOTRE-DAME-DE-MONTS	20A	20A	20A	20A
LA GRANDE PLAGE	NOTRE-DAME-DE-MONTS	20A	20A	20A	20A
LES GRANGES	OLONNE-S/-MER	20A	20A	20A	20A
SAUVETERRE	OLONNE-S/-MER	20A	20A	20A	20A
BOISVINET	SAINT-GILLES-CROIX-DE-VIE	20A	20B	20A	20B
GRANDE PLAGE MARINES	SAINT-GILLES-CROIX-DE-VIE	20A	20A	20A	20A
GRANDE PLAGE PATERNES	SAINT-GILLES-CROIX-DE-VIE	20A	20A	20A	20A
GRANDE PLAGE ROCHEBONNE	SAINT-GILLES-CROIX-DE-VIE	20A	20A	20A	21A
LA PAREE PRENEAU	SAINT-HILAIRE-DE-RIEZ	20A	20A	20A	20A
LA PEGE	SAINT-HILAIRE-DE-RIEZ				20A
LES 60 BORNES	SAINT-HILAIRE-DE-RIEZ	20A	20A	20A	20A
LES BECS	SAINT-HILAIRE-DE-RIEZ				21A
LES BUSSOLERIES	SAINT-HILAIRE-DE-RIEZ	20A	20A	20A	20A
LES DEMOISELLES 1	SAINT-HILAIRE-DE-RIEZ				20A
LES DEMOISELLES 2 (LES DEMOISELLES)	SAINT-HILAIRE-DE-RIEZ	20A	20A	20A	20A
LES MOUETTES	SAINT-HILAIRE-DE-RIEZ	20B	20A	20A	20A
LES PINEAUX	SAINT-HILAIRE-DE-RIEZ	20A	20A	20A	20A
LES SALINS	SAINT-HILAIRE-DE-RIEZ				20A
RIEZ	SAINT-HILAIRE-DE-RIEZ				20A
SION	SAINT-HILAIRE-DE-RIEZ	20A	20A	20A	20B
LA GRANDE PLAGE	SAINT-JEAN-DE-MONTS	20B	20A	20A	20A
LA PAREE DU JONC	SAINT-JEAN-DE-MONTS	20A	20A	20A	20A
LE GOLF	SAINT-JEAN-DE-MONTS	20A	20A	20A	20A

LA PLAGE CLEMENCEAU	SAINT-VINCENT-S/-JARD	20A	20A	20A	20A
LE GOULET	SAINT-VINCENT-S/-JARD	20A	20A	20B	20A
LE VEILLON	TALMONT-ST-HILAIRE	20A	20A	20A	20A

REGION PAYS DE LA LOIRE
Eaux douces

LOIRE ATLANTIQUE

Nom du site	Commune(s) du site	2005	2006	2007	2008
ROCHE BALLUE	BOUGUENAI	10A	10A	10A	10A
ETANG AUME	FEGREAC	10A	11A	10A	10A
VIOREAU	JOUE SUR ERDRE	10B	10B	10B	10B
PLAN D'EAU ROUTE DE RENNES	NOZAY	10A	10A	10A	10A
PLAN D'EAU	LOUDON	10A	10A	10A	10A
ETANG DE BUHEL	PLESSE	10A	10A	10A	10A
ETANG DES BRIERES DU BOURG	SAINTE LYPHARD	10A	10A	10A	10A
PLAN D'EAU DE LA BASE DE LOISIRS	SAINTE PHILBERT DE GRANDLIEU	12A	12C	11A	10B

MAINE ET LOIRE

Nom du site	Commune(s) du site	2005	2006	2007	2008
LAC DE MAINE	ANGERS	11A	10B	10A	10B
PLAN D'EAU DE CHAMPTOCE	CHAMPTOCE SUR LOIRE		5A	5A	5A
ETANG DE MALAGUE	CHAUMONT D'ANJOU	5A	5A	5A	5A
COULVEE	CHEMILLE	5B	5B	5B	5B
PLAN D'EAU DE COMBREE	COMBREE	6C	5A	5B	6B
LES SABLIERES	ECOULANT	7A	8A	6A	7A
PLAN D'EAU DE FONTAINE-GUERIN	FONTAINE GUERIN	5A	6A	5A	6A
LE PORT (INGRANDES)	INGRANDES	5A	5B		3A
PLAN D'EAU DES LOGES	LA BREILLE LES PINS	5A	4B	5A	5B
PLAN D'EAU DE LA BARBOTINE	LE FUILET	5B	5A	5B	5A
PLAN D'EAU DE MARIGNE	MARIGNE	4A	5A	5B	5A
PLAN D'EAU DE MONTILLIERS	MONTILLIERS	5A	5A	5A	5A
ETANG DE SAINT BLAISE	NOYANT LA GRAVOYERE	6B	6A	5A	6A
ETANG DE SAINT AUBIN	POUANCE	6A	5A	5A	6A
LE LOUET	ROCHEFORT SUR LOIRE	5B	3B	4B	5B

Nom du site	Commune(s) du site	2005	2006	2007	2008
PLAN D'EAU DE ST PAUL-DU-BOIS	SAINT PAUL DU BOIS	5A	4A	5A	5A
PARC DE LOISIRS DE L'ETANG	SAINT SATURNIN SUR LOIRE	8B	8A	6B	8A
MILLOCHEAU	SAUMUR	6A	6A	5A	5A
LE PORT (VILLEVEQUE)	VILLEVEQUE	5B	5B	7C	5B

MAYENNE

Nom du site	Commune(s) du site	2005	2006	2007	2008
PLAN D'EAU D'ARGENTRE	ARGENTRE	4B	4B	4B	4A
PLAN D'EAU DE BOUERE	BOUERE	4B	4B	4B	4B
LE GUE DE SELLE	MEZANGERS	4A	4A	4B	4A
LA FENDERIE	MONTOURTIER	4B	4B	5C	5B
LA CHESNAIE	SAINT DENIS-DU-MAINE	4B	4A	5C	5B

SARTHE

Nom du site	Commune(s) du site	2005	2006	2007	2008
PLAN D'EAU DE LA GEMERIE A ARNAGE	ARNAGE	6B	6A	6A	6A
PLAN D'EAU DE BRULON	BRULON	5A	5B	5B	5A
PLAN D'EAU DE CHANTENAY VILLEDIEU	CHANTENAY VILLEDIEU	5B	5A	5B	5A
PLAN D'EAU DE LA FERTE BERNARD	LA FERTE BERNARD	5A	5B	5A	5A
PLAN D'EAU DE LA MONNERIE LA FLECHE	LA FLECHE	6A	7A	7B	6A
PLAN D'EAU DE LAVARE	LAVARE	5B	5B	5B	5B
PLAN D'EAU DE MAMERS	MAMERS	5A	5A	5B	5A
PLAN D'EAU DE MANSIGNE	MANSIGNE	5A	7A	7B	6B
PLAGE CAMPING DE MARCON	MARCON	5A	7A	6A	5A
PLAGE PUBLIQUE DE MARCON	MARCON	5A	8A	6A	6A
PLAN D'EAU DE PARIGNE L'EVEQUE	PARIGNE L'EVEQUE	5A	5B	5A	5A
LAC DE SILLE LE GUILLAUME	SILLE LE GUILLAUME	5A	5B	5A	5A
PLAN D'EAU "LE HOUSSAY" A SPAY	SPAY	6A	5A	5A	5A
GRANDE PLAGE DE TUFFE	TUFFE	5B	5A	5A	5A
PLAGE CAMPING DE TUFFE	TUFFE	5A	5A	5B	5A

VENDEE

Nom du site	Commune(s) du site	2005	2006	2007	2008
LE LAC	APREMONT	5A	6B	5A	5B
LA TRICHERIE	MESNARD-LA-BAROTIERE	5C	6B	5B	5A
L'ESPERANCE	POUZAUGES	5A	6B	5B	5A
LE LAC D'ALBERT	XANTON-CHASSENON	5A	5A	5A	5A

REGION PICARDIE
Eaux de mer

Nom du site	Commune(s) du site	2005	2006	2007	2008
BOIS DE CISE	AULT	10B	10A	10A	10B
ONIVAL	AULT	10B	10A	10A	10A
PLAGE DE LA VILLE DE CAYEUX SUR MER	CAYEUX SUR MER	10A	10A	10A	10B
CABINE DE SAUVETAGE	CROTOY (LE)	10B	10B	10B	11C
PLAGE SURVEILLEE DE FORT-MAHON	FORT-MAHON-PLAGE	10A	10B	10A	10A
PLAGE SURVEILLEE DE MERS LES BAINS	MERS-LES-BAINS	10A	10A	10A	10B
PLAGE SURVEILLEE DE QUEND	QUEND	10A	10A	10B	10B
PLAGE SURVEILLEE DE WOIGNARUE	WOIGNARUE	10A	10A	9A	10A

REGION PICARDIE
Eaux douces

AISNE

Nom du site	Commune(s) du site	2005	2006	2007	2008
BAIGNADE DU CAMPING	BERNY RIVIERE			9C	11B
CENTER PARCS CHAMOUILLE	CHAMOUILLE				5B
EURO LOISIRS	CIRY SALSOGNE	3A	3A	4A	3A
BASSIN DE MONAMPTEUIL	MONAMPTEUIL			7B	6C
ÉTANG D ISLE	SAINT QUENTIN	5B	5B	5B	5B
LA FRETTE	TERGNIER	6A	9A	7A	7A

OISE

Nom du site	Commune(s) du site	2005	2006	2007	2008
BEAUVAIS-PLAN D'EAU DU CANADA	BEAUVAIS	10A	10B	20A	17A
BASE NAUTIQUE LONGUEIL	LONGUEIL-SAINTE-MARIE		7B	6A	7A
BASE NAUTIQUE DE SAINT LEU D'ESSERENT	SAINST-LEU-D'ESSERENT	18B	18B	12B	21B

REGION POITOU CHARENTES
Eaux de mer

CHARENTE MARITIME

Nom du site	Commune(s) du site	2005	2006	2007	2008
PLAGE DE LA PLATERRE	ANGOULINS	12A	12A	12B	12A
PLAGE DU LOIRON	ANGOULINS	6A	6A	6A	6B
PLAGE DE LA GRANGE	ARS-EN-RE	6A	6A	6A	6B
PLAGE DU PLATIN NORD	AYTRE	12B	12B	19C	21B
PLAGE DU PLATIN SUD	AYTRE	12A	12B	20B	20B
LA PLAGE	BOURCEFRANC-LE-CHAPUS	6A	6B	7B	12A
PLAGE CASINO	CHÂTELAILLON-PLAGE	14A	12B	12B	12A
PLAGE DES BOUCHOLEURS	CHÂTELAILLON-PLAGE	12B	12B	12A	12A
PLAGE NORD	CHÂTELAILLON-PLAGE	6A	12B	12B	12B
PLAGE SUD	CHÂTELAILLON-PLAGE	12B	12B	12B	12B
PLAGE DE VERT-BOIS	DOLUS-D'OLERON	7A	6A	6B	6A
PLAGE LA REMIGEASSE- LA PERROCHE	DOLUS-D'OLERON	12A	12A	11A	6A
GRANDE RETENUE - PLAGE OUEST	FOURAS	8B	12A	12A	6B
PLAGE DE LA COUE	FOURAS	12A	12A	13C	21C
PLAGE DE LA VIERGE	FOURAS	12A	12A	12B	12A
PLAGE DE L'ESPERANCE	FOURAS	20B	12B	14C	19B
PLAGE NORD	FOURAS	20B	12B	12B	12B
PLAGE OUEST	FOURAS	6A	6A	6A	6B
PLAGE DE L'ANSE DE LA CROIX	ILE-D'AIX	6A	6A	6A	6A
PLAGE DE L'ANSE DU SAILLANT	ILE-D'AIX	6A	6B	6A	6A
PLAGE OUEST	ILE-D'AIX	6A	6A	6A	6A
LA PLAGE	LA BREE-LES-BAINS	12A	12B	12A	6A
PLAGE DE PEU-BERNARD	LA COUARDE-SUR-MER	8A	12B	12A	12A
PLAGE DU PEU RAGOT	LA COUARDE-SUR-MER	8A	12B	12A	12A
PLAGE DE L'ARNERAULT	LA FLOTTE-EN-RE	12B	12B	12B	12A
PLAGE DE CHEF DE BAIE	LA ROCHELLE	8A	6A	6A	6A

Nom du site	Commune(s) du site	2005	2006	2007	2008
PLAGE DE LA CONCURRENCE	LA ROCHELLE	12B	13C	20B	12B
PLAGE DES MINIMES	LA ROCHELLE	8A	6B	6B	12A
PLAGE DE LA CEPE	LA TREMBLADE	12B	13C	20B	20B
PLAGE DE LA COTE SAUVAGE (LA BOUVERIE)	LA TREMBLADE	6A	6A	6A	6A
PLAGE DE LA COUBRE	LA TREMBLADE	6A	6A	6A	6A
PLAGE DE LA POINTE ESPAGNOLE	LA TREMBLADE	6A	6A	6A	6A
PLAGE DE L'EMBEILLIE-GALON D'OR	LA TREMBLADE	6A	6A	6A	6A
PLAGE DU MUS DE LOUP	LA TREMBLADE	12A	12B	12B	11A
PLAGE DES GOLLANDIERES	LE BOIS-PLAGE-EN-RE	8A	6A	6A	6A
PLAGE DES GROS JONCS	LE BOIS-PLAGE-EN-RE	8B	6A	6B	12A
PLAGE DU PETIT SERGENT	LE BOIS-PLAGE-EN-RE	8A	12A	12A	6A
LA PLAGES	LE CHATEAU-D'OLERON	7B	12A	12B	6A
PLAN D'EAU AMENAGE	LE CHATEAU-D'OLERON	11A	11A	12A	13A
PLAGE DE LA GIRAUDIERE	LE GRAND-VILLAGE	6A	6A	6A	6A
PLAGE DE LA LEDE	LES MATHES				6A
PLAGE DE LA PALMYRE	LES MATHES	6A	6A	6B	6A
PLAGE DES PINS DU CORDOUAN	LES MATHES	6A	6A	6B	6A
PLAGE DE LA LOGE	LES PORTES-EN-RE	6A	6A	6A	6A
PLAGE DE TROUSSE CHEMISE	LES PORTES-EN-RE				6A
PLAGE DU GROS JONC	LES PORTES-EN-RE	6B	6A	6B	6A
LA PLAGES	L'HOUMEAU	6A	6B	6A	6B
PLAGE DES PAS DES GAUDINS	LOIX	6A	20A	6B	6B
PLAGE DU GROUIN	LOIX	6B	12A	12A	6B
LA PLAGES	MARENNES	8B	12A	12A	6A
PLAGE DE L'ARNECHE	MESCHERS-SUR-GIRONDE	6A	6A	6B	6B
PLAGE DES NONNES	MESCHERS-SUR-GIRONDE	8B	12A	12A	12A
PLAGE DE SUZAC	MESCHERS-SUR-GIRONDE	8A	6A	6B	6B
PLAGE DES VERGNES	MESCHERS-SUR-GIRONDE	8A	6A	6A	12B
PLAGE NORD	PORT-DES-BARQUES	12B	12C	21C	20A
PLAGE SUD	PORT-DES-BARQUES	12A	12A	12A	6A
PLAGE NORD	RIVEDOUX-PLAGE	12A	12A	12A	12A

PLAGE SUD	RIVEDOUX-PLAGE	6A	6A	6B	6A
PLAGE SUD - LA CHAUSSEE	RIVEDOUX-PLAGE	6A	6B	6B	6A
PLAGE DE FONCILLON	ROYAN	12A	12A	12B	12A
PLAGE DE LA GRANDE CONCHE	ROYAN	12A	12B	12A	12A
PLAGE DE PONTAILLAC	ROYAN	12A	12A	13C	12B
PLAGE DU CHAY	ROYAN	8A	12A	12A	6B
PLAGE DU PIGEONNIER	ROYAN	12A	12A	12A	6A
PLAGE DE COUNY	SAINT-CLEMENT-DES-BALEINES	6A	6A	6A	6A
PLAGE DE LA CONCHE DES BALEINES	SAINT-CLEMENT-DES-BALEINES	6A	6A	6A	6A
PLAGE DE LA BOIRIE - L'ANCIEN PORT	SAINT-DENIS-D'OLERON	6A	12A	12B	12A
PLAGE LES HUTTES - LES SEULIERES	SAINT-DENIS-D'OLERON	6A	6B	7A	6B
PLAGE DE BASSE BENAIE	SAINTE-MARIE-DE-RE	7A	7C	20A	12A
PLAGE DE LA SALEE	SAINTE-MARIE-DE-RE	20B	12B	12B	12A
PLAGE DE MONTAMER	SAINTE-MARIE-DE-RE	6A	6B	6A	6A
PLAGE DES GRENETTES	SAINTE-MARIE-DE-RE	6A	6A	6B	6A
PLAGE DE LA CONCHE NORD	SAINT-GEORGES-DE-DIDONNE	12A	12A	12B	12A
PLAGE DE LA CONCHE SUD	SAINT-GEORGES-DE-DIDONNE	12A	12A	12A	12A
PLAGE DE VALLIERES (GRANDE CONCHE)	SAINT-GEORGES-DE-DIDONNE	12A	12A	12A	12B
PLAGE DE BOYARDVILLE	SAINT-GEORGES-D'OLERON	9B	12A	12A	12A
PLAGE DE CHAUCRE	SAINT-GEORGES-D'OLERON	8A	12A	12A	6A
PLAGE DE DOMINO (PETITE PLAGE)	SAINT-GEORGES-D'OLERON				6A
PLAGE DE LA CONCHE MADAME	SAINT-GEORGES-D'OLERON	12A	12B	12B	13B
PLAGE DES SABLE VIGNIER - LES BONNES - DOMINO (GRDE PLAGE)	SAINT-GEORGES-D'OLERON				6A
PLAGE DES SAUMONARDS - LA GAUTRELLE	SAINT-GEORGES-D'OLERON	6B	12A	12A	6A
PLAGE DU DOUHET- PLAISANCE	SAINT-GEORGES-D'OLERON	8B	12A	12A	6A
PLAGE DE LA CIBLE	SAINTE-MARTIN-DE-RE	12B	12A	12B	12B
PLAGE DE LA CONCHE	SAINTE-PALAIS-SUR-MER	12A	12B	12B	12A
PLAGE DE LA GRANDE COTE	SAINTE-PALAIS-SUR-MER	12A	12A	12A	6A
PLAGE DU PLATIN	SAINTE-PALAIS-SUR-MER	12A	12A	12A	6A
PLAGE DE LA CONCHE MATHA	SAINTE-PIERRE-D'OLERON	9A	6B	6A	6A
LA GRANDE PLAGE	SAINTE-TROJAN-LES-BAINS	7A	6B	6A	6A
LA PETITE PLAGE	SAINTE-TROJAN-LES-BAINS	6A	6B	7C	20A

Nom du site	Commune(s) du site	2005	2006	2007	2008
PLAGE DE GATSEAU	SAINT-TROJAN-LES-BAINS	6A	6A	6A	6B
PLAGE DE NAUZAN	VAUX-SUR-MER	8B	12A	12B	12A

REGION POITOU CHARENTES
Eaux douces

CHARENTE

Nom du site	Commune(s) du site	2005	2006	2007	2008
BAIGNADE MUNICIPALE	AUBETERRE SUR DRONNE	7A	6B	5B	5B
SAINT SEURIN	BARBEZIEUX SAINT HILAIRE	5A	4B		5A
PETITE FURNE	BASSAC				6D
LE MOULIN GUITARD	BENEST				5B
PLAGE DES GRAVIERS	BOUTIERS ST TROJAN				5B
ETANG VALLIER	BROSSAC	5A	5A	5A	5A
BAIN DES DAMES	CHATEAUNEUF SUR CHARENTE	5B	5A	5B	5B
ETANG DE LA PELLETERIE	CHATEAUNEUF SUR CHARENTE				5A
REJALLANT	CONDAC			5B	5B
VILLAGE LE CHAT	ECURAS	8B	7B	6A	10A
LA FECULERIE	ETAGNAC	5A	5A	5B	5B
LA FITOUSE	GENAC				5B
ILE MADAME	GONDEVILLE				5B
BAIGNADE DE POINT FOLLE	GOURS (LES)	6B	6A	6A	6A
LA VERGNE	LAMERAC				5A
CAMPING MUNICIPAL " LE CHAMPION"	MANSLE				5B
ILE LABATTUT	MARSAC				5B
LE VIEUX BOURG	MERPINS				5B
CENTRE DE VACANCES	NABINAUD				5B
LA GUERLIE	PRESSIGNAC	6A	5A	5A	5A
LA GRANDE PRAIRIE	SAINT YRIEIX SUR CHARENTE	10A	9A	10A	10B
LES FORGES	TAIZE AIZIE				5B
LE PETIT PONT	VIBRAC				5B
LES TROIS FONTAINES	VILLEFAGNAN	5A	5A	5B	5B
LES PETITS ESSARDS	VINDELLE	5A	5A	5B	5B

CHARENTE MARITIME

Nom du site	Commune(s) du site	2005	2006	2007	2008
BAIGNADES LES PRES DES ROCHES	JONZAC	5A	5A	5A	5B
BAIGNADE LAC BARON DESQUEYROUX	MONTENDRE	5B	5B	5B	5A
BEAU VALLON	MONTGUYON	5A	5A	5A	5A
BAIGNADE AMENAGEE	THORS	5B	5B	5B	5B

DEUX SEVRES

Nom du site	Commune(s) du site	2005	2006	2007	2008
PLAN D'EAU DE CHERVEUX	CHERVEUX	7A	8B	7B	5A
BASE DE LOISIRS DES ADILLONS	LUCHE-THOUARSAIS	4A	5A	5B	5A
PLAN D'EAU LAMBON	PRAILLES		7A	5B	5A
PLAN D'EAU DE VERRUYES	VERRUYES	5B	6A	6A	5A

VIENNE

Nom du site	Commune(s) du site	2005	2006	2007	2008
ADRIERS - PLAN D'EAU CHEZ TONY	ADRIERS		5A	5B	5A
ARCHIGNY - PLAN D'EAU COMMUNAL	ARCHIGNY	5B	5B	5A	5B
AVAILLES LIMOUZINE - CAMPING (LA VIENNE)	AVAILLES LIMOUZINE	5B	5B	5C	5B
BONNEUIL MATOURS - PARC DE CREMEAUX (LA VIENNE)	BONNEUIL MATOURS	5B	5B	5B	5B
CHATEAU GARNIER - ETANG COMMUNAL	CHATEAU GARNIER	5B	4B	5B	5B
CHATELLERAULT - LAC DE LA FORET	CHATELLERAULT			3A	6C
LA BUSSIERE - LA BERTHOLIERE (LA GARTEMPE)	LA BUSSIERE	5B	5B	6C	5B
LA PUYE - PLAN D'EAU COMMUNAL	LA PUYE	5A	5A	5A	6A
LA ROCHE-POSAY (BAIGNADE SUR LA CREUSE)	LA ROCHE POSAY	5A	5B	5B	5B
LATHUS ST REMY - LA VOULZIE	LATHUS SAINT REMY	5B	5B	5B	5B
LUSIGNAN - CAMPING (LA VONNE)	LUSIGNAN	5B	6C	5B	5B
MONCONTOUR - PLAN D'EAU DU GRAND MAGNE (LA DIVE)	MONCONTOUR	5B	5A	5A	5A
PAYRE - LES ILES DE PAYRE (LA DIVE DE COUHE)	PAYRE	5B	5B	5B	5A
QUEAUX - CAMPING (LA VIENNE)	QUEAUX	5B	5B	5B	5B
SANXAY - CAMPING (LA VONNE)	SANXAY	5B	5A	5B	5A

Nom du site	Commune(s) du site	2005	2006	2007	2008
ST CYR - PARC DE LOISIRS (ETANG)	ST CYR	5A	5A	5A	5A
ST MACOUX - PLAN D'EAU COMMUNAL DU MARAIS	ST MACOUX	5A	5A	5B	5A
ST MARTIN L'ARS - PLAN D'EAU COMMUNAL (LE CLAIN)	ST MARTIN L'ARS	5B	5A	5B	5B
ST SAUVEUR - LES PETITES MINAUDIERES	ST SAUVEUR	3A	5A	5A	5A
ST SECONDIN - CAMPING LE SERBON (ETANG)	ST SECONDIN	4A	5A	5B	4A
VALDIVIENNE - MORTHEMER (ETANG /LA DIVE)	VALDIVIENNE	5A	5B	5B	5B

REGION PROVENCE ALPES COTE D'AZUR
Eaux de mer

ALPES MARITIMES

Nom du site	Commune(s) du site	2005	2006	2007	2008
ANTIBES LES PINS EST	ANTIBES	21A	20A	21A	21A
ANTIBES LES PINS OUEST	ANTIBES	21A	20A	21A	21A
CAP D'ANTIBES	ANTIBES	21A	20A	21A	22A
FONTONNE EST	ANTIBES	20A	20A	21A	20A
FONTONNE OUEST	ANTIBES	20B	22B	21A	20A
FORT CARRE	ANTIBES	20A	20A	21A	20A
GAROUPE EST	ANTIBES	21A	20A	21A	21A
GAROUPE OUEST	ANTIBES	21B	20B	21A	21A
GRANDE PLAGE JUAN LES PINS	ANTIBES	21A	20A	21A	20A
LA GRAVETTE	ANTIBES	21B	20A	21A	21A
LA SALIS	ANTIBES	21B	21A	21A	20A
LE PONTEIL	ANTIBES	21B	21A	21A	20B
LES GROULES	ANTIBES	21A	20A	21A	21A
LES ONDES	ANTIBES	22A	20A	21A	21A
LIMITE COMMUNE OUEST	ANTIBES	21A	20A	21A	22A
LIMITE DE COMMUNE EST	ANTIBES	21A	20A	21A	21A
MARINELAND	ANTIBES	20A	20A	21A	21A
PLAGE DU CROUTON	ANTIBES	22A	20A	21A	21A
PONT DULYS	ANTIBES	21A	21C	21A	21A
PONTON COURBET	ANTIBES	21A	20A	21A	20A
PORT GALLICE	ANTIBES	21A	20A	21A	21A
PROMENADE DU SOLEIL	ANTIBES	22B	22B	21A	20A
SQUARE GOULD	ANTIBES	21A	20A	21A	21A
FOURMIS	BEAULIEU-SUR-MER	21B	21A	21A	21A
PETITE AFRIQUE	BEAULIEU-SUR-MER	21A	21A	21A	21A
PETITE AFRIQUE EST	BEAULIEU-SUR-MER	21A	21A	21A	21A

Nom du site	Commune(s) du site	2005	2006	2007	2008
DU PORT	CAGNES-SUR-MER	20A	20A	21A	21A
ENTREE DU PORT	CAGNES-SUR-MER	20A	20A	22A	21A
FACE EGLISE	CAGNES-SUR-MER	20A	20A	21A	21A
HIPPODROME	CAGNES-SUR-MER	20A	20A	22A	21A
HOTEL DE LA SERRE	CAGNES-SUR-MER	20A	20A	21A	21A
LE GALION	CAGNES-SUR-MER	20A	20A	21A	21A
LE GRAND LARGE	CAGNES-SUR-MER	21A	20B	21B	21B
LE MOGADOR	CAGNES-SUR-MER	21A	20A	21A	21A
NEPTUNE	CAGNES-SUR-MER	21B	20A	21A	21B
TONNEAU	CAGNES-SUR-MER	20A	20A	21A	21A
BIJOU	CANNES	21A	20A	21A	21A
CARLTON	CANNES	21A	20A	21A	21A
CHANTIERS NAVALS	CANNES	21A	20A	21A	21A
DU TROU	CANNES	21A	20A	21A	21A
FONT DE VEYRE	CANNES	21A	20A	21A	21A
GABRES	CANNES	21B	20A	21A	21A
GARE MARCHANDISES	CANNES	21A	20A	21A	21A
GAZAGNAIRE	CANNES	21A	20A	21A	21A
GRAND HOTEL	CANNES	21B	22A	21A	21A
ILE STE MARGUERITE EST	CANNES	21A	20A	20A	17A
ILE STE MARGUERITE OUEST	CANNES	21A	20A	20A	17A
MIDI	CANNES	21A	20A	21A	21B
MOURE ROUGE	CANNES	20A	20A	21A	21A
NOUVEAU PALAIS	CANNES	22B	20A	21A	22C
RIOU	CANNES	22C	20A	21A	22B
ROCHERS DE LA BOCCA	CANNES	21A	20A	21A	21A
ST GEORGES	CANNES	21A	20A	21A	21A
SUD AVIATION	CANNES	21A	20A	21A	21A
MALA	CAP D'AIL	21A	20A	21A	21A
MARQUET	CAP D'AIL	21A	20A	21A	21A
PISSARELLES	CAP D'AIL	21A	20A	21A	22A

Nom du site	Commune(s) du site	2005	2006	2007	2008
COTE PORT SILVA MARIS	EZE	21B	20A	21A	21A
EST SILVA MARIS	EZE	21B	20A	21A	21A
EZE	EZE	22A	20A	21A	22A
EZE EST	EZE	21A	20A	21A	22A
MARCO POLO	EZE	21B	20A	21A	22A
CHATEAU	MANDELIEU-LA-NAPOULE	20B	20B	22A	21A
DAUPHINS	MANDELIEU-LA-NAPOULE	20A	20A	21A	21A
FUON MARINA	MANDELIEU-LA-NAPOULE	20B	20A	21A	21A
LA RAGUE	MANDELIEU-LA-NAPOULE	20A	20A	21A	21A
LA RAGUETTE	MANDELIEU-LA-NAPOULE	21A	20A	21A	21B
ROBINSON	MANDELIEU-LA-NAPOULE	20A	20A	21A	21A
SABLE D'OR	MANDELIEU-LA-NAPOULE	20A	20A	21A	21A
BORRIGO	MENTON	21A	20A	21A	21A
CAREI	MENTON	21A	20A	21A	22A
FOSSAN	MENTON	21A	20A	21A	21A
GARAVAN EST	MENTON	21A	20A	21A	21A
GORBIO	MENTON	21B	20A	21A	21A
SABLETTES EST	MENTON	21A	20A	21A	21A
SABLETTES OUEST	MENTON	21A	20A	21A	21A
AUBRY LECOMTE	NICE	21A	20A	21A	21A
BAINS DE LA POLICE	NICE	21B	20A	21A	21B
BAMBOU	NICE	21A	20A	21A	22A
BEAU RIVAGE	NICE	21A	20A	21A	21A
BLUE BEACH	NICE	21B	20A	21A	21A
CARRAS	NICE	21A	20A	21A	21A
CASTEL	NICE	21A	20A	21A	21A
CENTENAIRE	NICE	21B	20B	21A	22B
COCO BEACH	NICE	21A	20A	21A	21A
FABRON	NICE	21A	20A	21A	21A
FLORIDA	NICE	21A	20A	22A	21A
FORUM	NICE	21A	20A	21A	21A

Nom du site	Commune(s) du site	2005	2006	2007	2008
GALION	NICE	21B	20A	21A	22A
LA PAIOLLE	NICE	21A	20A	21A	21A
LA RESERVE	NICE	21A	20A	21B	21B
LENVAL	NICE	21A	20A	21A	21A
LIDO	NICE	21A	20A	21A	21A
MAGNAN	NICE	21B	20A	21A	21A
MILITAIRE	NICE	21A	20A	21A	22A
NEPTUNE	NICE	21B	21A	21A	21A
OPERA	NICE	21A	20A	21A	21A
PAILLON EPI	NICE	21B	20A	21A	21A
POINCARE	NICE	21A	20A	21A	21A
RUHL	NICE	21A	20A	21A	22B
SAINTE-HELENE	NICE	21A	20A	21A	21A
SPORTING	NICE	21A	20A	21A	21A
VOILIER	NICE	21A	20A	21A	21A
BEACH	ROQUEBRUNE-CAP-MARTIN	20A	20A	21A	21A
BERTELO	ROQUEBRUNE-CAP-MARTIN	21A	20A	21A	21A
BON VOYAGE	ROQUEBRUNE-CAP-MARTIN	21A	20A	21A	21A
CABBE	ROQUEBRUNE-CAP-MARTIN	21A	21A	21A	21A
COTE OUEST	ROQUEBRUNE-CAP-MARTIN	21A	20A	21A	21A
GOLFE BLEU	ROQUEBRUNE-CAP-MARTIN	21A	20A	21A	21A
LA BUSE	ROQUEBRUNE-CAP-MARTIN	21A	20A	21A	21A
L'ARME	ROQUEBRUNE-CAP-MARTIN	21A	20A	21A	21A
LES SIRENES	ROQUEBRUNE-CAP-MARTIN	21A	20A	21B	21B
ROQUEBRUNE	ROQUEBRUNE-CAP-MARTIN	21A	20A	21A	21A
SOLENZARA	ROQUEBRUNE-CAP-MARTIN	21A	20A	22A	21A
ESPALMADOR	SAINT-JEAN-CAP-FERRAT	21A	21A	21A	22A
FOSSSES	SAINT-JEAN-CAP-FERRAT	21A	21A	22B	21A
FOSETTES	SAINT-JEAN-CAP-FERRAT	21A	21A	21A	21A
NOUVEAU PORT	SAINT-JEAN-CAP-FERRAT	21A	22A	21A	21A
PALOMA	SAINT-JEAN-CAP-FERRAT	21A	21A	21A	21A

Nom du site	Commune(s) du site	2005	2006	2007	2008
PASSABLE	SAINT-JEAN-CAP-FERRAT	21A	21A	21A	21B
BEACH CLUB	SAINT-LAURENT-DU-VAR	20B	21B	21A	21B
COUSTEAU	SAINT-LAURENT-DU-VAR	20B	21C	22B	21B
LANSBERG	SAINT-LAURENT-DU-VAR	20A	21C	21B	21B
LES FLOTS BLEUS	SAINT-LAURENT-DU-VAR	20A	21B	21A	21B
LIMITE COMMUNE	SAINT-LAURENT-DU-VAR	21B	20A	21A	21B
EST MARCO POLO	THEOULE-SUR-MER	20A	20A	21A	22B
HOTEL ST CHRISTOPHE	THEOULE-SUR-MER	20A	20A	21A	22A
LA FIGUEIRETTE	THEOULE-SUR-MER	20A	20A	21A	21A
LA GARE	THEOULE-SUR-MER	20A	20A	21A	21A
MARCO POLO	THEOULE-SUR-MER	22C	20A	21A	21A
POINTE DE L'AIGUILLE	THEOULE-SUR-MER	20A	20A	21A	22A
SUVERET	THEOULE-SUR-MER	20A	20B	21A	21A
BARRAYA	VALLAURIS	21B	20A	21A	22A
JEUNES	VALLAURIS	20A	21A	20A	22A
MIDI CENTRE	VALLAURIS	20A	20A	22A	21A
MIDI EST	VALLAURIS	20A	20A	21A	21A
MIDI OUEST	VALLAURIS	21A	20A	21A	21A
PASCALIN	VALLAURIS	20A	21B	21A	22A
POSTE C.R.S	VALLAURIS	21B	20A	22A	22A
TETOU	VALLAURIS	20B	21B	21A	22A
JEUNES	VILLEFRANCHE-SUR-MER	21A	22A	21A	21A
LA DARSE	VILLEFRANCHE-SUR-MER	22A	21A	21A	21A
MARINIERES	VILLEFRANCHE-SUR-MER	21A	21A	21A	21A
OUEST	VILLEFRANCHE-SUR-MER	21A	21A	21A	21A
LA BATTERIE	VILLENEUVE-LOUBET	21A	20A	21A	20B
LOUP	VILLENEUVE-LOUBET	21A	20A	21B	20B
PIERRE AU TAMBOUR	VILLENEUVE-LOUBET	21A	20A	21A	20A
POSTE DE SECOURS N°1	VILLENEUVE-LOUBET	21A	20A	21A	20A
POSTE DE SECOURS N°2	VILLENEUVE-LOUBET	21A	20A	21A	20A
VAUGRENIER	VILLENEUVE-LOUBET	21A	20A	21A	20A

BOUCHES DU RHONE

Nom du site	Commune(s) du site	2005	2006	2007	2008
PLAGE D'ARLES	ARLES	18B	20A	22A	14A
CHAMPIGNY	BERRE-L'ETANG	9C	17A	26A	26A
CAP ROUSSET	CARRY-LE-ROUET	21A	21C	21B	21B
LA TUILLIERE	CARRY-LE-ROUET	21A	21A	21B	21A
ROUET PLAGE	CARRY-LE-ROUET	21A	21B	21B	21B
BESTOUAN	CASSIS	20A	19A	22C	21A
GRANDE MER	CASSIS	11A	10B	22C	21A
JAI SUD	CHATEAUNEUF-LES-MARTIGUES	9C	27A	26A	26A
LA REDONNE	ENSUES-LA-REDONNE	12A	10A	10B	10A
LES FIGUIERES	ENSUES-LA-REDONNE	12A	10B	10B	10A
CAVAOU	FOS-SUR-MER	12B	10A	10B	10A
GRANDE PLAGE	FOS-SUR-MER	12A	10A	10B	10A
LA ROMANIQUELLE	ISTRES		23B	26B	26B
LE RANQUET	ISTRES		23B	26A	26A
ARENE CROS	LA CIOTAT				20A
CAPUCINS	LA CIOTAT	20A	21B	22C	20A
CYRNOS	LA CIOTAT				20A
FIGUEROLLES	LA CIOTAT	20B	24B	22B	20A
FONTSAINTE	LA CIOTAT				20B
LUMIERE	LA CIOTAT	20B	21B	22B	20A
MUGEL	LA CIOTAT				20A
SAINT JEAN	LA CIOTAT	20B	20A	22B	20A
JAI NORD	MARIGNANE	9C	24A	26A	26A
ANSE DES PHOCEENS	MARSEILLE	20A	22B	22B	21B
ANSE DES SABLETTES	MARSEILLE	20B	22B	22B	21B
BAINS DES DAMES	MARSEILLE	19B	22B	22B	21B
BONNE BRISE	MARSEILLE	19B	22B	22B	21B
BONNEVEINE	MARSEILLE	17B	22B	22A	21B
BORELY (CHAMP DE COURSES)	MARSEILLE	17B	21B	22B	21B

Nom du site	Commune(s) du site	2005	2006	2007	2008
CATALANS	MARSEILLE	17B	21C	20C	21B
DAVID (PRADO SUD)	MARSEILLE	17B	22B	22B	21B
EN VAU	MARSEILLE	21A	21B	21A	20A
GRAND ROUCAS (PRADO NORD)	MARSEILLE	18B	22B	22B	21B
LA LAVE (SITE DE CORBIERES)	MARSEILLE	20B	22B	22B	21B
LE FORTIN (SITE DE CORBIERES)	MARSEILLE	20B	22B	22B	21B
LES GOUDES	MARSEILLE	20B	20B	22B	21B
L'HUVEAUNE	MARSEILLE	18B	21B	22B	20B
MORGIOU	MARSEILLE	20A	22B	22A	20B
POINTE ROUGE	MARSEILLE	20B	22B	20C	21B
PORT PIN	MARSEILLE	20B	21B	22B	21B
PROPHETE	MARSEILLE	20B	22C	22B	21C
SAINT ESTEVE (FRIOUL)	MARSEILLE	21B	22B	22B	22B
SORMIOU	MARSEILLE	20A	22B	22A	20B
VIEILLE CHAPELLE	MARSEILLE	19B	22B	22B	21B
ANSE DE BONNIEU	MARTIGUES				21A
ANSE DE BOUMANDARIEL	MARTIGUES				9A
ANSE DE COURONNE VIEILLE	MARTIGUES				21A
CARRO	MARTIGUES	20A	21B	21B	21A
LES LAURONS	MARTIGUES	20A	21B	21A	21B
PLAGE DE BONNIEU	MARTIGUES				9B
SAINTE CROIX	MARTIGUES	20A	21B	21B	21A
TAMARIS	MARTIGUES				21B
VERDON	MARTIGUES	20A	21B	21B	22B
BOTTAI	PORT-DE-BOUC	12A	10A	10B	10A
PETITE PLAGE	PORT-DE-BOUC	12A	10A	10B	10A
PLAGE DES OURS	PORT-DE-BOUC	12B	10B	10B	10A
NAPOLEON	PORT-SAINT-LOUIS-DU-RHONE	12A	11B	10A	10A
LES ROBINSONS	ROGNAC	9C	27A	26A	26A
LA DIGUE	SAINT-CHAMAS	9C	15C	26B	25B
BRISE DE MER	SAINTES-MARIES-DE-LA-MER	11C	10B	10A	10A

Nom du site	Commune(s) du site	2005	2006	2007	2008
CRIN BLANC	SAINTES-MARIES-DE-LA-MER	10B	10B	10A	10A
LES ARENES	SAINTES-MARIES-DE-LA-MER	10B	10A	10B	10A
MASSANE	SAINT-MITRE-LES-REMPARTS	9C	22B	26A	26A
PLAGE DES CALIEUX	SAINT-MITRE-LES-REMPARTS		22B	26B	26C
BAUMETTES	SAUSSET-LES-PINS				10A
CORNICHE	SAUSSET-LES-PINS	12A	10B	10B	10B
MARETTE	VITROLLES	9B	27A	26A	26B
MARINA PLAGE	VITROLLES	9B	26A	26A	26B

VAR

Nom du site	Commune(s) du site	2005	2006	2007	2008
ANSE DE RENECROS	BANDOL	10A	10A	10A	20A
EDEN ROC	BANDOL				20A
ILE DE BENDOR-PLAGE	BANDOL	10A	10A	10A	20A
PLAGE CENTRALE	BANDOL	10B	20A	20A	20A
PLAGE DE CAPELAN	BANDOL	10A	10A	10A	20A
PLAGE DU BARRY	BANDOL				20A
PLAGE DU CASINO	BANDOL	10A	11A	10A	20A
PLAGE DU GRAND VALLAT	BANDOL				20A
CABASSON	BORMES-LES-MIMOSAS	20A	20A	20A	20A
LE GAOU BENAT	BORMES-LES-MIMOSAS			10A	10A
LE PELLEGRIN	BORMES-LES-MIMOSAS				8A
PLAGE LA FAVIERE	BORMES-LES-MIMOSAS	20B	20A	20A	20A
PLAGE LE CAMPS DU DOMAINE	BORMES-LES-MIMOSAS	20B	20A	20A	20A
PLAGE L'ESTAGNOL	BORMES-LES-MIMOSAS	10A	10A	10A	10A
COUPEREAU	CARQUEIRANNE	20A	20A	20A	20B
PLAGE LE PRADON CENTRE	CARQUEIRANNE	20A	20A	20A	20A
PLAGE PENO	CARQUEIRANNE	21A	21B	20A	20A
BONPORTEAU	CAVALAIRE-SUR-MER	20A	20A	20A	20A
PLAGE CAVALAIRE CENTRE OU PARC	CAVALAIRE-SUR-MER	20A	20A	20A	20A
PLAGE CAVALAIRE EST OU PARDIGON	CAVALAIRE-SUR-MER	20A	20A	20A	20A

Nom du site	Commune(s) du site	2005	2006	2007	2008
PLAGE CAVALAIRE OUEST	CAVALAIRE-SUR-MER	20A	20A	20A	20A
PLAGE COGOLIN	COGOLIN	20A	20A	20A	20A
ARGENS	FREJUS	20A	20A	20A	20B
CENTRE CAQUOT	FREJUS	20A	20A	20A	20A
CENTRE PACHA	FREJUS	20A	20A	20A	20A
CORAILLEURS	FREJUS	21B	20A	20A	20B
ESCLAMANDES	FREJUS	20B	20A	20A	20A
GRAND BOUCHARREL	FREJUS	20B	20A	20A	20B
LA GALIOTE	FREJUS	20B	20A	20A	20A
LE CAPITOLE	FREJUS	20A	20A	20A	20A
PEBRIER	FREJUS	20B	20A	20A	20B
PETIT BOUCHARREL	FREJUS	20B	20A	20A	20B
PLAGE LES SABLETTES	FREJUS	20B	21B	20A	20B
PLAGE REPUBLIQUE	FREJUS	20B	20A	20A	20A
VILLEPEY	FREJUS	21B	20A	20A	20A
PLAGE DE LA BOUILLABAISSE	GASSIN	20A	20A	20A	20A
PLAGE BEAUVALLON EST	GRIMAUD	10B	10A	10A	10A
PLAGE GRIMAUD NORD	GRIMAUD	10B	10A	10A	10A
PLAGE LES CIGALES	GRIMAUD	10B	10A	10A	10A
PLAGE LES RIVES DE BEAUVALLON	GRIMAUD	10B	10A	10A	10A
PLAGE PORT GRIMAUD	GRIMAUD	10C	22C	20A	20A
ANCIENNE AUBERGE	HYERES			10A	10A
ILE DE PORQUEROLLES GRANDE PLAGE (COURTADE)	HYERES	10A	10A	10A	10B
ILE DE PORQUEROLLES-PLAGE D'ARGENT	HYERES	10A	10A	10A	11A
ILE DE PORT CROS-BAIE DE LA PALUD	HYERES	10A	10A	10A	10A
ILE DE PORT CROS SUD - ANSE DE JANETS	HYERES	10A	10A	10A	10A
LA POTINIÈRE (PORT)	HYERES	10A	10A	10A	10A
PLAGE BADINE GIENS	HYERES	22A	20A	21A	20A
PLAGE CEINTURON EST AYGAUDE	HYERES	20A	20A	20A	21B
PLAGE CEINTURON OUEST	HYERES	20B	20B	10A	10A
PLAGE LA BERGERIE	HYERES	21A	20A	21A	20A

Nom du site	Commune(s) du site	2005	2006	2007	2008
PLAGE LA CAPTE	HYERES	22A	21A	21A	21A
PLAGE L'ALMANARRE CENTRE	HYERES	20A	20B	10A	10A
PLAGE L'ALMANARRE NORD	HYERES	20A	20A	21A	20A
PLAGE L'ALMANARRE SUD	HYERES	20A	21A	20A	20A
PLAGE PESQUIERS (EX HIPPODROME)	HYERES	10A	10A	10A	10A
PORT POTHUAU LES SALINS	HYERES	20A	22A	20A	20A
RENEE SABRAN	HYERES			11A	10A
HERACLEE	LA CROIX-VALMER	10A	10A	10A	10A
PLAGE GIGARO	LA CROIX-VALMER	20A	20A	20A	20A
PLAGE LA DOUANE DEBARQUEMENT	LA CROIX-VALMER	20A	20A	20A	20A
VERGERON SYLVABELLE	LA CROIX-VALMER	10A	10A	10A	10A
ANSE SAN PEIRE	LA GARDE	9A	10A	10A	20A
PLAGE MAGAUD CENTRE	LA GARDE	20A	20A	10A	20A
PLAGE L'ARGENTIERE	LA LONDE-LES-MAURES	20A	20A	20A	20A
PLAGE MIRAMAR	LA LONDE-LES-MAURES	20A	20A	20A	20A
PLAGE TAMARIS	LA LONDE-LES-MAURES	20A	20A	20A	20A
BALAGUIER	LA SEYNE-SUR-MER	20A	10A	10A	10A
LA VERNETTE	LA SEYNE-SUR-MER	20A	11C	20A	10A
LES SABLETTES CHEMIN DU REY	LA SEYNE-SUR-MER	20A	12B	20A	20A
PLAGE DE FABREGAS	LA SEYNE-SUR-MER	20A	20B	20A	20A
PLAGE DE FABREGAS EST	LA SEYNE-SUR-MER	20A	10A	20A	20A
PLAGE DE LA VERNE	LA SEYNE-SUR-MER	20A	11C	20A	20A
PLAGE DE MAR VIVO CHEMIN HERMITTE	LA SEYNE-SUR-MER	21A	11C	22B	20A
PLAGE DE MAR VIVO POSTE DE SECOURS	LA SEYNE-SUR-MER	21A	22C	22B	20A
PLAGE DES SABLETTES CENTRE POSTE DE SECOURS	LA SEYNE-SUR-MER	20A	22B	20A	20A
PLAGE DES SABLETTES EST	LA SEYNE-SUR-MER	20A	10B	20B	20A
PLAGE DU BOEUF	LA SEYNE-SUR-MER	20A	10A	10A	10A
PLAGE DU JONQUET	LA SEYNE-SUR-MER	20A	10A	10A	10A
BATAILLER CENTRE (ENTRE LES COURS D'EAU)	LE LAVANDOU	20A	20A	20A	20A
CAP NEGRE	LE LAVANDOU	20A	20A	20A	20A
JEAN BLANC	LE LAVANDOU	20A	20A	20A	20A

Nom du site	Commune(s) du site	2005	2006	2007	2008
PLAGE AIGUEBELLE	LE LAVANDOU	20A	20A	20A	20A
PLAGE BATAILLER (POSTE DE SECOURS)	LE LAVANDOU	20A	20A	20A	20A
PLAGE CAVALIERE	LE LAVANDOU	20A	20A	20A	20A
PLAGE LA FOSSETTE	LE LAVANDOU	20A	20A	20A	21A
PLAGE LAVANDOU VILLE	LE LAVANDOU	20B	20A	20A	20A
PLAGE SAINT CLAIR	LE LAVANDOU	20A	20A	20A	20A
PRAMOUSQUIER OUEST	LE LAVANDOU	20A	20A	20A	20A
PLAGE BONNETTES	LE PRADET	19A	20B	20A	20A
PLAGE LA GARONNE	LE PRADET	20A	20A	20A	21A
PLAGE LES OURSINIÈRES	LE PRADET	20A	20A	20A	20A
PLAGE MONACO	LE PRADET	20A	20A	20A	20A
PLAGE PIN DE GALLES	LE PRADET	20A	20A	20A	20A
PLAGE CANADEL EST	LE RAYOL-CANADEL-SUR-MER	10A	10A	10A	10A
PLAGE CANADEL OUEST	LE RAYOL-CANADEL-SUR-MER				10A
PLAGE RAYOL EST	LE RAYOL-CANADEL-SUR-MER	10A	10A	10A	10A
PLAGE RAYOL OUEST	LE RAYOL-CANADEL-SUR-MER	10A	10A	10A	10A
PRAMOUSQUIER EST	LE RAYOL-CANADEL-SUR-MER	10A	10A	10A	10A
BONNE TERRASSE	RAMATUELLE	20A	20A	20A	20A
L'ESCALET	RAMATUELLE	20A	20B	20A	20A
PLAGE PAMPELONE LE PINET	RAMATUELLE	20B	20A	20A	20A
PLAGE PAMPELONE PATCH	RAMATUELLE	20A	20A	20A	20A
PLAGE PAMPELONE TAMARIS	RAMATUELLE	20A	20A	20A	20A
PLAGE PAMPELONNE GROS VALLAT	RAMATUELLE	20A	20A	20A	20A
LA GARONNETTE VAL D'ESQUIÈRES	ROQUEBRUNE-SUR-ARGENS	10B	10A	10A	10A
LES ISSAMBRES CALANQUE BONNE EAU	ROQUEBRUNE-SUR-ARGENS	10B	10A	10A	10A
LES ISSAMBRES TARDIEU	ROQUEBRUNE-SUR-ARGENS	10A	10A	10A	10A
PLAGE LA GAILLARDE	ROQUEBRUNE-SUR-ARGENS	10A	20A	10A	10A
PLAGE SAN PEIRE	ROQUEBRUNE-SUR-ARGENS	9B	10A	10A	10A
VALLONS DES MASSELS PEIRRAS	ROQUEBRUNE-SUR-ARGENS	9B	10A	10A	10A
CRIQUE PORT D'ALON	SAINT-CYR-SUR-MER	20A	20A	20A	20A
PLAGE LA MADRAGUE DE SAINT-CYR	SAINT-CYR-SUR-MER	20A	21A	20A	20A

Nom du site	Commune(s) du site	2005	2006	2007	2008
PLAGE LES LECQUES SAINT COME OUEST	SAINT-CYR-SUR-MER	20A	20A	20A	20A
PLAGE LES LECQUES ST-COME EST	SAINT-CYR-SUR-MER	20B	20A	20A	20B
PLAGE LES LECQUES VIEUX PORT	SAINT-CYR-SUR-MER	20A	20A	20A	20B
PLAGE GARONNETTE OUEST	SAINTE-MAXIME	20A	20A	20A	20A
PLAGE LA CROISSETTE	SAINTE-MAXIME	20A	20A	20A	20A
PLAGE LA NARTELLE	SAINTE-MAXIME	20A	20A	20A	20A
PLAGE L'ELEPHANT	SAINTE-MAXIME	20A	20A	20A	20A
PLAGE SAINTE MAXIME VILLE (CASINO)	SAINTE-MAXIME	20B	20A	20A	20A
LA COUDOULIERE	SAINT-MANDRIER	20A	21A	20A	20A
LE CANON	SAINT-MANDRIER	21A	20A	20A	20A
PLAGE DE LA VIEILLE	SAINT-MANDRIER	20A	20A	20A	20A
PLAGE DU TOURING CLUB	SAINT-MANDRIER	20A	20A	20A	20A
SAINT ASILE	SAINT-MANDRIER	20A	20A	20A	21A
ANTHEOR	SAINT-RAPHAEL	20A	20A	20A	20A
ARENE GROSSE	SAINT-RAPHAEL	20B	20A	20B	22B
BOULOURIS	SAINT-RAPHAEL	20A	20A	20A	20A
DRAMONT (DEBARQUEMENT)	SAINT-RAPHAEL	20A	20A	20A	20A
PLAGE AGAY	SAINT-RAPHAEL	20B	20A	20A	20A
PLAGE CAMP LONG	SAINT-RAPHAEL	20B	21A	20A	20A
PLAGE LA BAUMETTE	SAINT-RAPHAEL	20A	20A	20A	20A
PLAGE LA PEGUIERE	SAINT-RAPHAEL	20A	20A	20A	20A
PLAGE VEILLAT	SAINT-RAPHAEL	20B	20A	21A	20A
POURROUSSET	SAINT-RAPHAEL	20A	20A	20A	20B
LA MOUTTE	SAINT-TROPEZ	10B	10A	10A	10A
LA PONCHE	SAINT-TROPEZ	21B	21B	10A	10A
LES CANEBIERS	SAINT-TROPEZ	10A	10A	10A	10A
LES GRANIERIS	SAINT-TROPEZ	10B	10A	10A	10A
LES SALINS	SAINT-TROPEZ	10A	10A	10A	10A
LES SALINS CRIQUE	SAINT-TROPEZ	10A	10A	10A	10A
PLAGE DE LA FONTANETTE	SAINT-TROPEZ	10B	10A	10A	10A
PLAGE LA BOUILLABASSE	SAINT-TROPEZ	10A	10B	11B	10A

Nom du site	Commune(s) du site	2005	2006	2007	2008
BAIE DE COUSSE	SANARY-SUR-MER	20A	21A	20A	21B
PLAGE CENTRE VILLE	SANARY-SUR-MER	20A	20A	20A	20A
PLAGE DES BAUX	SANARY-SUR-MER				21A
PLAGE DOREE CENTRE	SANARY-SUR-MER	20A	21A	20A	20A
PLAGE LA GORQUETTE	SANARY-SUR-MER	20A	20A	20A	20A
PORT ISSOL	SANARY-SUR-MER	21B	20A	20A	21A
ILE DES EMBIEZ-LA GABRIELLE	SIX-FOURS-LES-PLAGES	20A	20A	20A	20A
LE GAOU	SIX-FOURS-LES-PLAGES	20A	20A	20A	20A
LES CHARMETTES	SIX-FOURS-LES-PLAGES	20A	20A	20A	20A
LES ROCHES BRUNES	SIX-FOURS-LES-PLAGES	20A	20A	20A	20A
PLAGE BONNEGRACE CENTRE	SIX-FOURS-LES-PLAGES	20B	20A	20A	20A
PLAGE BONNEGRACE KENNEDY (POSTE DE SECOURS)	SIX-FOURS-LES-PLAGES	20B	20A	20A	20A
PLAGE BONNEGRACE OUEST LES LONES	SIX-FOURS-LES-PLAGES	20A	20A	20A	20A
PLAGE DE LA COUDOULIERE	SIX-FOURS-LES-PLAGES	20A	20A	20A	20A
PLAGE DU CROS	SIX-FOURS-LES-PLAGES	20A	20A	20A	20B
PLAGE DU RAYOLET	SIX-FOURS-LES-PLAGES	20A	20A	20A	20A
ANSE MISTRAL	TOULON	20B	22C	20A	20A
BAIE DU LEVANT EST	TOULON	20A	20A	20A	20A
LA MITRE	TOULON	20A	20A	20A	20A
PLAGE DU LIDO	TOULON	20A	20B	20A	20A
PLAGE LES PINS CENTRE	TOULON	21A	20A	20A	20A
PLAGE MEJEAN	TOULON	20A	20A	20A	20A
PLAGE SOURCE OUEST	TOULON	20A	20B	20A	21A

REGION PROVENCE ALPES COTE D'AZUR
Eaux douces

**ALPES DE HAUTE
PROVENCE**

Nom du site	Commune(s) du site	2005	2006	2007	2008
PLAN D'EAU	ALLOS	5A	5A	5A	5A
CAMPING LA CELESTINE	BEYNES	5A	5A	5A	4A
PLAGE DU CHEIRON	CASTELLANE	5A	5B	5A	5A
PLAN D'EAU DES FERREOLS	DIGNE LES BAINS	5A	5A	5A	10A
CAMPING DU BREC	ENTREVAUX	4A	5A	5B	5A
2 èME ANSE APRES LA BASE NAUTIQUE	ESPARRON DE VERDON	5A	5B	5A	5B
BOUT DU CHEMIN DES TUILLIERES	ESPARRON DE VERDON	5A	5A	5A	6C
PREMIERE ANSE APRES BASE NAUTIQUE	ESPARRON DE VERDON	5A	5A	5A	5A
PLAN D'EAU AMENAGE	JAUSIERS	5A	5A	5A	4A
PLAN D'EAU DU VILLAGE	LE LAUZET-UBAYE	5B	5A	5A	5B
PLAN D'EAU DES VANNADES	MANOSQUE	6B	5B	5A	7B
LA CADENO	MOUSTIERS-SAINTE-MARIE	5A	5A	5A	5A
LAC DE MOUSTIERS	MOUSTIERS-SAINTE-MARIE	6A	5A	5A	6B
PONT DU GALETAS	MOUSTIERS-SAINTE-MARIE	5A	5B	5A	5A
PLAN D'EAU DES BUISSONNADES	ORAISON	5A	5A	5A	6A
PLAN DU LAC DE CASTILLON	SAINT-ANDRE-LES-ALPES	5B	5B	5A	5A
BAIE DE LA SAUNA	SAINTE-CROIX-DE-VERDON	5A	5A	5A	5A
PLAGE DU VILLAGE	SAINTE-CROIX-DE-VERDON	6B	5B	5B	6B
PLAGE FACE AUX TENNIS	SAINTE-CROIX-DE-VERDON	5A	5A	5A	5A
BASE NAUTIQUE	SAINT-JULIEN-DU-VERDON	5B	5B	5A	5A
CAMPING MUNICIPAL	SAINT-VINCENT LES FORTS	5A	5A	5A	5A
PLAN D'EAU DES MARRES	SISTERON	5A	5A	5A	7B

BOUCHES DU RHONE

Nom du site	Commune(s) du site	2008
LES ISCLES	LA ROQUE-D'ANTHERON	10A
PLANTAIN	PEYROLLES	11A

HAUTES ALPES

Nom du site	Commune(s) du site	2005	2006	2007	2008
CAMPING MUNICIPAL LES ECRINS	ARGENTIERE LA BESSEE (L')	4B	4A	4A	4A
LES GORGES DE LA MEOUGE	CHATEAUNEUF DE CHABRE	4B	4C	5B	5B
BAIE DE CHANTELOUBE	CHORGES	4A	4B	4A	4A
BAIE ST MICHEL	CHORGES	4B	4B	4A	4A
LE GRAND PRE - LES TREMOUILLES	CHORGES				5A
CHANTERENNE	CROTS	3A	4A	4A	4B
LES EAUX DOUCES	CROTS	4A	4A	4A	4A
PLAGE SUD EMBRUN	EMBRUN	4A	4A	4A	4B
PLAN D'EAU PLAGE	EMBRUN	4B	4A	4A	4B
PLAGE PLAN D'EAU DES ISCLES - COTE DURANCE	EYGLIERS	4A	4B	4A	4B
PLAN D'EAU DES ISCLES - COTE ROUTE NATIONALE	EYGLIERS	4A	4A	4A	4A
LAC PELLEAUTIER	FREISSINOUSE (LA)	4A	4A	4A	4B
LE NAUTIC	PRUNIERES	4A	4B	4A	4A
ROUSTOURIAS	PRUNIERES	4A	4A	4A	4A
CHAMPBEAU	RIBIERS	4A	4A	4A	4A
PLAGE DU LAC DE LA ROCHE DE RAME	ROCHE DE RAME (LA)	4A	4A	4A	4A
PLAN D'EAU DU PIGEROLLES	ROSANS	4A	4A	4A	4B
BAIE DES LIONNETS PLAGE VIEUX BOIS	ROUSSET	4A	4A	4A	4A
PLAN D'EAU DU CHAMPSAUR	SAINT BONNET EN CHAMPSAUR	4A	4A	5A	5A
DU RIOU	SAINT GENIS	5A	5A	5A	5B
PLAN D'EAU DU CHAMPSAUR	SAINT JULIEN EN CHAMPSAUR	4A	4A	5A	5A
PLAN D'EAU DU PONTILLAS	SALLE LES ALPES (LA)	4A	4A	4A	4A
PORT SAINT PIERRE (PLAGE)	SAUZE (LE)	5A	5A	5A	5A
ADOLESCENTS C.C.A.S.	SAVINES LE LAC	4A	4A	4A	4A

Nom du site	Commune(s) du site	2005	2006	2007	2008
COMBETTE	SAVINES LE LAC	4B	4B	4B	4B
G.C.U.	SAVINES LE LAC	4A	4A	4A	4B
LES EYGOIRES - CAMPING	SAVINES LE LAC	4B	4A	4A	4A
LES EYGOIRES - RAMPE DE MISE A L'EAU	SAVINES LE LAC	4B	4A	4A	4A
PLAN D'EAU DE LA GERMANETTE	SERRES	4A	4A	4A	4A
PLAN D'EAU DE VEYNES	VEYNES	4B	4A	4A	4B

VAR

Nom du site	Commune(s) du site	2005	2006	2007	2008
MINI GOLF	AIGUINES	5B	5A	5B	5A
PLAGE PONT DU GALETAS	AIGUINES	5A	5A	5A	5A
PLAGE D'ARTIGNOSC	ARTIGNOSC-SUR-VERDON	5B	5B	5B	5B
PISTE EDF TENNIS	BAUDUEN	5B	5B	5A	5A
PLAGE DE BAUDUEN	BAUDUEN	5A	5A	5A	5A
PROXIMITE LAC	BAUDUEN	5B	5A	5A	5A
SULAGRAN	BAUDUEN	5A	5A	5A	5A
AU DROIT DES RUINES	LA CIOTAT	5A	5B	5A	5A
AU DROIT DES RUINES	LES-ADRETS-DE-L'ESTEREL	5A	5B	5A	5A
ANCIENNE ROUTE DES SALLES	LES SALLES-SUR-VERDON	5A	5A	5A	5A
ANSE DE BOUJASTRE	LES SALLES-SUR-VERDON	5A	5A	5A	5A
AU DROIT DES DEUX CAMPINGS	LES SALLES-SUR-VERDON	5A	5A	5A	5A
PLAGE DES SALLES	LES SALLES-SUR-VERDON	5A	5A	5A	5A
POSTE DE SECOURS MARGARIDON	LES SALLES-SUR-VERDON	5B	5A	5A	5A
BAIGNADE LES FADONS	LE THORONET	5B	6C	5B	6C
LUNA-PLAGE	MONTAUROUX	5B	5A	5A	5B
PLAGE LE ROCHER DE L'AMERICAIN	MONTAUROUX	5A	5B	5A	5A
PLAGE DE MONTMEYAN	MONTMEYAN	5B	5B	5B	5A
PLAGE LAC D'ARENA (SABLIERES)	ROQUEBRUNE-SUR-ARGENS	5A	5B	5B	5A
BAIGNADE DE SAINT JULIEN	SAINTE-JULIEN	5B	5A	5A	5A
BAIGNADE DE LA MUIE	SALERNES	5B	5B	5B	5B
CHEZ PIERRE	TANNERON	5A	5B	5B	5A

Nom du site	Commune(s) du site	2005	2006	2007	2008
LES ARBOUSIERS	TANNERON	5A	5B	5A	5A
PONT ROMAIN	TOURVES				6B
LE GOUR	VIDAUBAN	5B	6C	5B	7C
BAIGNADE DE VINON SUR VERDON	VINON-SUR-VERDON	5B	5B	5B	6C

VAUCLUSE

Nom du site	Commune(s) du site	2005	2006	2007	2008
ETANG DE LA BONDE	CABRIERES D'AIGUES	5B	5B	5A	5A
PLAN D'EAU DU CAMPING VAL DURANCE	CADENET	5A	5A	5A	5A
PLAN D'EAU DU REVESTIDOU	CADEROUSSE	5A	5A	5B	5A
GORGES DE L'OUVEZE	ENTRECHAUX	6B	5B	5B	6D
PONT ROMAIN (OUVEZE)	ENTRECHAUX	6B	5B	5B	5B
PLAN D'EAU LES GIRARDES	LAPALUD	5A	5A	5A	5A
HAMEAU DE VEAU PONT DU TOULOURENC	MALAUCENE	5B	5B	5B	5B
LES SALETTES	MORMOIRON	5B	5B	5B	5B
PRATO PLAGE	PERNES LES FONTAINES	5A	5A	5A	5A

REGION RHONE ALPES
Eaux douces

AIN

Nom du site	Commune(s) du site	2005	2006	2007	2008
BLYES - PLAN D'EAU DES BROTTEAUX	BLYES	5A	5A	5A	3A
BOURG EN BRESSE - PLAN D'EAU DU PARC DE LOISIRS DE BOUVENT	BOURG-EN-BRESSE	8A	8A	8A	6A
BREGNIER-CORDON - PLAN D'EAU COMMUNAL DE GLANDIEU	BREGNIER-CORDON	5A	5A	5B	3A
CHAMPDOR - PLAN D'EAU COMMUNAL DU VIEUX MOULIN	CHAMPDOR	5A	5A	5A	3A
CHARIX - LAC GENIN	CHARIX	5B	5A	5A	3B
CHARNOZ - PLAGE RIVE DROITE DE L'AIN CHEMIN DU MOULIN DE PARRON	CHARNOZ	5B	5B	5B	3B
CHAZEY-SUR-AIN - PLAN D'EAU COMMUNAL EN AVAL DU PONT DE CHAZEY	CHAZEY-SUR-AIN	5A	5A	5A	3A
CHAZEY-SUR-AIN - RIVE GAUCHE DE L'AIN EN AMONT DU PONT SUR L'AIN	CHAZEY-SUR-AIN	5B	5B	5B	3B
CORMORANCHE/SAONE PLAN D'EAU DE LA BASE DE LOISIRS "LA PIERRE THORION"	CORMORANCHE-SUR-SAONE	6A	7B	7A	5A
CRESSIN-ROCHEFORT - PLAGE DE L'ECOINCON CANAL DU RHONE	CRESSIN-ROCHEFORT	5B	5B	5B	3B
CULOZ - PLAN D'EAU DU CAMPING COMMUNAL	CULOZ	5A	5A	5A	3A
DIVONNE-LES-BAINS - LAC DE DIVONNE	DIVONNE-LES-BAINS	7A	7A	7A	4A
HAUTECOURT-ROMANECHÉ - PLAGE DE L'ILE CHAMBOD RIVIERE D'AIN	HAUTECOURT-ROMANECHÉ	5A	5A	5A	3A
MALAFRETAZ - PLAN D'EAU DE LA BASE DE PLEIN AIR "LA PLAINE TONIQUE"	MALAFRETAZ	6A	6B	6A	4A
MASSIGNIEU DE RIVES - PLAGE DU "LIT AU ROI" CANAL DU RHONE	MASSIGNIEU-DE-RIVES	5A	5B	5B	3A
MURS ET GELIGNIEUX - PLAN D'EAU DU CUCHET CANAL DU RHONE	MURS-ET-GELIGNIEUX	5B	5B	5B	3B
NANTUA - PLAGE DU STADE NAUTIQUE LAC DE NANTUA	NANTUA	5B	5A	5A	3A
POLLIEU - PLAGE DU LAC DE BARTERAND	POLLIEU	7A	5A	5A	3A
PONT D'AIN - RIVE GAUCHE DE L'AIN EN AMONT DU PONT SUR L'AIN	PONT-D'AIN	5B	6C	5B	5B
PONT-DE-VAUX - RIVE GAUCHE DE LA SAONE EN AVAL DU PONT DE FLEURVILLE	PONT-DE-VAUX	5B	5B	5B	3B
PRIAY - RIVE GAUCHE DE L'AIN EN AMONT DU PONT	PRIAY	5B	5B	5B	3B
ST-MAURICE-DE-GOURDANS - RIVE DROITE DE L'AIN CAMPING LE PLAN	SAINT-MAURICE-DE-GOURDANS	5B	5B	5B	3B
SERRIERES DE BRIORD - PLAGE DU POINT VERT RIVE DROITE DU RHONE	SERRIERES-DE-BRIORD	5B	5B	5B	3B

Nom du site	Commune(s) du site	2005	2006	2007	2008
SEYSSEL - PLAN D'EAU "LES GOUILLES"	SEYSSEL	5A	5A	5A	3A
TREFFORT-CUISIAT - PLAN D'EAU DE LA GRANGE DU PIN	TREFFORT-CUISIAT	5B	5B	5B	3A
VIRIEU LE GRAND - LAC DE VIRIEU	VIRIEU-LE-GRAND	5A	5B	5A	3A

ARDECHE

Nom du site	Commune(s) du site	2005	2006	2007	2008
LE RU DU MAS A LA PLAGE DU PAL	ANTRAIGUES-SUR-VOLANE	5B	5B	4B	5B
L'EYSSE A LA PLAGE D'ARCENS	ARCENS	5B	5B	5B	5B
L'ARDECHE AU PONT DE BALAZUC	BALAZUC	7B	4B	5B	5B
LE CHASSEZAC AU LIEU DIT CHAULET PLAGE	BERRIAS-ET-CASTELJAU	5B			5B
LE CHASSEZAC AU LIEU DIT MAZET PLAGE	BERRIAS-ET-CASTELJAU	5B			5B
LA LIGNE CAMPING LES RANCHISSES	CHASSIERS	5A	7D	6C	5B
L'ARDECHE A LA PLAGE PRIVEE ISLA COOL DOUCE	CHAUZON	5A	5B	5B	5B
LE LAC DE COUCOURON	COUCOURON	7C	5A	5B	5B
LE DOUX A LA PLAGE DES SALINS	DESAIGNES	5B	5B	5B	5B
L'EYRIEUX AU LAC DE DEVESSET	DEVESSET	6A	5B	5A	5B
LA DORNE A LA PLAGE DE LA GANDOLE	DORNAS	5B	5B	5B	5B
L'EYRIEUX AU LIEU DIT CELAS	DUNIERE-SUR-EYRIEUX	5B	5B	5B	5B
LA GLUEYRE A LA PLAGE DE ST SAUVEUR	GLUIRAS	5A	6B	5B	5B
LE LIGNON AVAL STEP DE JAUJAC	JAUJAC		6D	5C	6D
LA BEAUME A LA PLAGE DE JOYEUSE	JOYEUSE	5A	5B	5B	5B
LE DOUX A LA PLAGE DE LABATIE	LABATIE-D'ANDAURE	5B	5B	5B	5B
LA BEAUME AU PONT DE LABEAUME	LABEAUME	5B	5B	5B	5B
LA SALIOUSE A LA PLAGE LA BACHASSE	LACHAPPELLE-SOUS-CHANEAC				5B
L'ARDECHE A LA PLAGE DE LALEVADE	LALEVADE-D'ARDECHE	5B	5C	5B	5B
LE DOUX AU LIEU DIT LE RETOURTOUR	LAMASTRE	5B	5B	5B	5B
LE LIGNON A LA PLAGE COMMUNALE	LA SOUCHE	5A	5B	6A	5B
LE LAC D'ISSARLES	LE LAC-D'ISSARLES	5A	4C	5A	5A
L'EYRIEUX A LA PLAGE DE LA THEOULE	LES OLLIERES-SUR-EYRIEUX	5B	5B	5B	5B
LE CHASSEZAC A LA PLAGE LE MALPAS	LES VANS		5B	5B	5B
LE CHASSEZAC A LA PLAGE MARQUISE	LES VANS		5B	5B	5B

Nom du site	Commune(s) du site	2005	2006	2007	2008
LE MEZAILLON AU LIEU DIT LA NEUVE	LYAS	5B	5B	4B	5B
L'ARDECHE AU CAMPING LES RIVES DE L'ARDECHE	MAYRES				5B
L'ARDECHE AU LIEU DIT LE RANCEL	MAYRES				5B
LA BEAUME AU LIEU DIT CHASSOURNET	RIBES	5B			5B
LE DOUX A LA PLAGE DE ROCHEPAULE	ROCHEPAULE	5B	5B	5B	5B
LA BEAUME AU LIEU DIT LA LOUBIERE	ROCLES				5B
LA BEAUME A LA PLAGE DE LA TOURASSE LE MOULIN	ROSIERES		5B	5B	5B
L'ARDECHE A HAUTEUR DE L'ALLEE DU STADE	RUOMS	7B			5B
LA BEAUME AVAL PONT DE LABEAUME	SAINT-ALBAN-AURIOLLES		5B	6C	5B
L'EYRIEUX A LA PLAGE DE PONTPIERRE	SAINT-FORTUNAT-SUR-EYRIEUX	5B	5B	5B	5B
L'EYRIEUX AU LIEU DIT LE PIGEONNIER	SAINT-FORTUNAT-SUR-EYRIEUX	5B	5C	5B	5B
L'ARDECHE A HAUTEUR DE L'ANCIEN PONT	SAINT-JUST-D'ARDECHE	7B		5A	5B
LE LAC DE ST MARTIAL	SAINT-MARTIAL	6B	5A	6A	5B
L'ARDECHE A LA PLAGE DE SAUZE	SAINT-MARTIN-D'ARDECHE	7A	5B	5A	5B
L'ARDECHE A LA PLAGE DE ST MARTIN	SAINT-MARTIN-D'ARDECHE	7B	5B	5B	5B
LA SALIOUSE A LA PLAGE DE ST MARTIN	SAINT-MARTIN-DE-VALAMAS	5A	5B	5A	5B
L'ARDECHE UASPTT	SALAVAS	5B	5B	5B	5B
L'ARDECHE SAMPZON SITE 1	SAMPZON	7A	5B	6C	5B
LE MALPERTUIS A LA PLAGE DE GRANGEON	SATILLIEU	5B	6D	5B	5B
L'ARDECHE AU PONT DU DIABLE	THUEYTS	7B	5B	5B	5B
L'ARDECHE AU LIEU DIT LES TUNNELS	VALLON-PONT-D'ARC		5C	5B	5B
L'ARDECHE AU PONT D'ARC	VALLON-PONT-D'ARC	7B	5B	5B	5B
LE LAC AUX RAMIERS	VERNOUX-EN-VIVARAIS	7C	5B	5B	5B
L'ARDECHE A HAUTEUR DU VIEUX PONT	VOGUE	7B	2B	5B	5B

DROME

Nom du site	Commune(s) du site	2005	2006	2007	2008
GERVANNE AMONT DE BEAUFORT	BEAUFORT SUR GERVANNE	5B	5B	4B	3B
ETANG DU PÈRE EUGÈNE	BEAUMONT LES VALENCE	6B	6A	6B	6B
OUVEZE AMONT DE BUIS	BUIS LES BARONNIES	5B	4B	4B	3B
LAC BLEU	CHATILLON EN DIOIS	6B	6B	6A	7B

Nom du site	Commune(s) du site	2005	2006	2007	2008
DROME AMONT DE DIE	DIE	5B	6C	5B	5B
DROME AVAL DIE	DIE	5B	6D	6C	5B
DROME CENTRE DIE	DIE	5B	5C	5B	5B
ROUBION DE BOURDEAUX A SAOU	FRANCILLON SUR ROUBION	5B	5B	4B	3B
LAC DU PAS DES ONDES	LA MOTTE CHALANCON	6B	6B	6A	5B
LEZ DE LA ROCHE A MONBRISON	LA ROCHE SAINT SECRET BECONNE	5B	5B	4B	3B
DROME DE BEAUMONT A LUC EN DIOIS	LUC EN DIOIS	5B	5B	4B	3B
DROME DE PIEGROS A BLACONS	MIRABEL ET BLACONS	5B	5B	4A	3B
LAC DE MONTMEILLAN	MONTELMAR	6B	7B	6A	6B
LAC DE PIGNEDORESSE	PIERRELATTE	6B	6B	6A	6A
AYGUES AMONT DE REMUZAT	REMUZAT	5B	5B	4A	3B
DROME AVAL SAILLANS	SAILLANS	5B	5B	4B	3B
DROME DE ESPENEL A SAILLANS	SAILLANS	5B	5B	4B	3B
LAC LES VERNETS DE GALAURE	SAINT BARTHELEMY DE VALS	6B	6B	6A	6B
ESPENEL A CONFLUENCE DROME	SAINT BENOIT EN DIOIS	5B	5B	4B	3B
LAC DE CHAMPOS (HERBASSE)	SAINT DONAT SUR HERBASSE	6A	6A	6B	6B
LAC DE CHAMPOS (SOURCES)	SAINT DONAT SUR HERBASSE	6A	6B	6A	6B
DROME DE DIE A STE CROIX	SAINTE CROIX	5B	5B	4C	5B
ROUBION DE SAOU A SOYANS	SOYANS	5B	5B	4B	3B
DROME AMONT DE VERCHENY	VERCHENY	5B	5B	4B	3B
LAC DU SAGITTAIRE	VINSOBRES	6B	6B	6A	6B

HAUTE SAVOIE

Nom du site	Commune(s) du site	2005	2006	2007	2008
ANNECY IMPERIAL	ANNECY	8B	8A	8A	8B
ANNECY LES MARQUISATS	ANNECY	6B	6B	6B	6B
ANNECY-LE-VIEUX ALBIGNY	ANNECY LE VIEUX	5B	5B	5B	5A
ANTHY CHAMP DE L'EAU	ANTHY SUR LEMAN	6B	6B	6D	6C
ANTHY RECORTS - MUNICIPALE	ANTHY SUR LEMAN	6B	6B	5A	5B
ANTHY SECHEX	ANTHY SUR LEMAN	6C	6B	6B	5B
BONNEVILLE MOTTE LONGUE	BONNEVILLE	5B	5B	5A	5B

Nom du site	Commune(s) du site	2005	2006	2007	2008
CHENS-SUR-LEMAN TOUGUES	CHENS SUR LEMAN	5B	5B	5B	5B
DOUSSARD MUNICIPALE	DOUSSARD	5A	5A	5A	5B
DUINGT MUNICIPALE	DUINGT	5A	5A	6C	6B
EVIAN CENTRE NAUTIQUE	EVIAN LES BAINS	5A	5A	5A	5A
EXCENEVEX MUNICIPALE	EXCENEVEX	5B	5B	6C	7C
CONTAMINES-MONTJOIE PONTET	LES CONTAMINES MONTJOIE	8B	8B	8A	5A
LES GETS MUNICIPALE	LES GETS	5A	5A	5A	5B
MARGENCEL REDON	MARGENCEL	5B	5B	5B	5B
MEILLERIE MUNICIPALE	MEILLERIE	5B	5A	5A	5B
MENTHON MUNICIPALE	MENTHON SAINT BERNARD	5B	5A	5B	5B
MESSERY MUNICIPALE	MESSERY	5B	5A	5A	5B
MONTRIOND MUNICIPALE	MONTRIOND	5A	5B	5B	5B
MORILLON MUNICIPALE	MORILLON	5A	5A	5B	5B
PASSY CAVETTAZ	PASSY	5B	5A	5A	5B
PASSY ILES	PASSY	5B	5B	5A	5B
PUBLIER MUNICIPALE	PUBLIER	5B	5A	5A	5A
RUMILLY PEROUZE	RUMILLY	5B	5B	5B	5B
SAINT-GINGOLPH MUNICIPALE	SAINT GINGOLPH	5B	5A	5A	5A
SAINT-JORIOZ MUNICIPALE	SAINT JORIOZ	5A	5A	5A	5B
SAINT-PAUL MUNICIPALE	SAINT PAUL EN CHABLAIS	5A	5A	5A	5B
SALLANCHES ILETES	SALLANCHES	5A	5B	5A	5B
SCIEZ MUNICIPALE	SCIEZ	5B	5B	5B	5B
SEVRIER MUNICIPALE	SEVRIER	6A	5B	5A	5B
TALLOIRES ANGON	TALLOIRES	5A	5A	5A	5A
TALLOIRES ESPACE LAC	TALLOIRES	5A	5A	5A	5A
TALLOIRES MUNICIPALE	TALLOIRES	5A	5A	5A	5A
THONON CENTRE NAUTIQUE	THONON LES BAINS	5B	5B	5B	5B
THONON SAINT-DISDILLE	THONON LES BAINS	5B	5A	5A	5B
THYEZ MUNICIPALE	THYEZ	5B	5B	5B	5B
VEYRIER LA BRUNE	VEYRIER DU LAC	5A	5B	5A	5A
VEYRIER LE PLANT	VEYRIER DU LAC	5B	5A	5B	5B

Nom du site	Commune(s) du site	2005	2006	2007	2008
YVOIRE LA GARITE	YVOIRE	5B	5B	5A	5B

ISERE

Nom du site	Commune(s) du site	2005	2006	2007	2008
ALLEVARD - LAC DE LA MIRANDE	ALLEVARD	2A	5A	5B	5B
CHARAVINES - LAC DE PALADRU	CHARAVINES	6C	6B	5A	5A
CHOLONGE - LAC DE LAFFREY	CHOLONGE	5B	5A	5A	5A
CORPS - LAC DU SAUTET - BASE NAUTIQUE	CORPS	5B	5B	5A	5B
CORPS - LAC DU SAUTET - CAMPING	CORPS	5A	5B	5B	5B
LAFFREY - LAC DE LAFFREY - PLAGE NORD	LAFFREY	5A	5A	7B	5A
LA TERRASSE - LAC DE LA TERRASSE - PATAUGEOIRE	LA TERRASSE	6A	6A	1A	3A
LA TERRASSE - LAC DE LA TERRASSE - PLAGE	LA TERRASSE	7A	8A	8A	8B
LE PIN - LAC DE PALADRU	LE PIN	5B	5A	6A	7A
LE VERSOUD/SAINT ISMIER - LE BOIS FRANCAIS	LE VERSOUD	8A	9A	9B	9A
MEYRIEU LES ETANGS - BASE DE LOISIRS DU MOULIN	MEYRIEU-LES-ETANGS	8A	8B	9A	9A
MONTFERRAT - LAC DE PALADRU	MONTFERRAT	7B	8A	8B	7B
PALADRU - LAC DE PALADRU	PALADRU	8A	8A	7B	7B
PIERRE-CHÂTEL - LAC DE PIERRE-CHÂTEL - PLAGE DES CORDELIERS	PIERRE-CHATEL	5A	5A	5A	5B
PONTCHARRA - PLAN D'EAU	PONTCHARRA	5B	5A	5B	5B
ROMAGNIEU - LAC DE ROMAGNIEU	ROMAGNIEU	7B	7A	7B	7B
ROYBON - LAC DE ROYBON	ROYBON	5B	5A	5A	5B
SAINT QUENTIN FALLAVIER - ETANG DE FALLAVIER	SAINT-QUENTIN-FALLAVIER	5A	5A	5B	6C
SAINT ROMANS - LAC DU MARANDAN	SAINT-ROMANS	10A	10A	9A	8A
SAINT THÉOFFREY - LAC DE PÉTICHET	SAINT-THEOFFREY	5A	6A	6A	6A
TREPT - ZONE DE LOISIRS DES 3 LACS	TREPT	8A	5B	5B	5A
VALBONNAIS - LAC DE VALBONNAIS	VALBONNAIS	5A	5A	5A	5B
VÉNÉRIEU - LAC DE VÉNÉRIEU	VENERIEU	7B	5A	5B	5B

LOIRE

Nom du site	Commune(s) du site	2005	2006	2007	2008
PLAN D'EAU DE NOIRETABLE	NOIRETABLE	4A	5B	5A	5A

Nom du site	Commune(s) du site	2005	2006	2007	2008
PLAN D'EAU VILLENEUVE	SAINT BONNET LE CHATEAU	5B	6C	6B	5B
RET.GRANGENT - BASE NAUTIQUE	SAINT ETIENNE	9B	10B	12B	11B
RET.VILLEREST - ARPHEUILLES	SAINT PAUL DE VEZELIN	5A	5A	5B	5A
RET.GRANGENT - VIGIE MOUETTE	SAINT PAUL EN CORNILLON	5B	5A	5B	5B
PLAN D'EAU - LE CHANDIEU	USSON EN FOREZ	5A	5B	3B	5C
RET.VILLEREST - BASE NAUTIQUE	VILLEREST	5A	5B	5A	5A

RHONE

Nom du site	Commune(s) du site	2005	2006	2007	2008
PLAN D'EAU DU COLOMBIER	ANSE		7A	8A	7A
PLAN D'EAU DE CONDRIEU-LES ROCHES	CONDRIEU	5A	5A	7B	6B
LAC DES SAPINS-BAIGNADE POINT NORD	CUBLIZE	6B	6B	6B	7B
LAC DES SAPINS-BAIGNADE POINT SUD	CUBLIZE	6A	6B	6A	7B
LAC DES SAPINS-MILIEU BAIGNADE	CUBLIZE	6B	6B	6B	7B
MIRIBEL-PLAGE DE LA BARAKA	VAULX-EN-VELIN			7A	6A
MIRIBEL-PLAGE DE L'ESPACE MULTISPORTS	VAULX-EN-VELIN	7A	7A	7A	7A
MIRIBEL-PLAGE DES EAUX BLEUES	VAULX-EN-VELIN	7A	7A	7A	7A
MIRIBEL-PLAGE DU FONTANIL	VAULX-EN-VELIN	7B	7A	7B	7B
PLAN D'EAU DU BORDELAN	VILLEFRANCHE-SUR-SAONE	6A	6A	6B	6A

SAVOIE

Nom du site	Commune(s) du site	2005	2006	2007	2008
PLAGE CAMPING CCAS	AIGUEBELETTE LE LAC	5A	5A	6A	6A
PLAGE CAMPING GCU	AIGUEBELETTE LE LAC	5A	5A	6B	5A
PLAGE MUNICIPALE DU PORT D'AIGUEBELETTE	AIGUEBELETTE LE LAC	5A	5B	7B	5A
PLAGE DU ROWING	AIX LES BAINS	5B	5A	9B	6A
PLAGE MEMARD	AIX LES BAINS	5B	5A	9B	6A
PLAGE MUNICIPALE D'AIX LES BAINS	AIX LES BAINS	5B	5B	7B	6A
PLAN D'EAU D'ALBIEZ LE JEUNE	ALBIEZ LE JEUNE		5A	6B	5A
BAIGNADE DE MONTFLEURY	AVRESSIEUX	5A	5A	5A	
PLAN D'EAU DE BESSANS	BESSANS	5A	5A	5B	5A

Nom du site	Commune(s) du site	2005	2006	2007	2008
PLAN D'EAU DE BOZEL	BOZEL	5B	5A	6A	6A
PLAGE MUNICIPALE DE LA BASE DE LOISIRS	BRISON SAINT INNOCENT	5A	5B	9A	6A
PLAN D'EAU CHALLES LES EAUX	CHALLES LES EAUX	5B	5B	5B	6B
PLAGE DE CHATILLON	CHINDRIEUX	5A	5B	9A	6B
PLAN D'EAU DU FOREZAN	COGNIN	5A	6B	6C	6A
PLAGE MUNICIPALE DE CONJUX	CONJUX	5A	5A	7A	6A
PLAN D'EAU DE FLUMET	FLUMET	5B	5A	6A	6B
PLAN D'EAU DU LAC DE GRESY	GRESY SUR ISERE	5A	5A	6A	6B
PLAN D'EAU DE LA TRAPPE	HAUTECOUR	5B	5B	6A	6A
PLAGE CAMPING L'ILE AUX CYGNES	LE BOURGET DU LAC	5A	5A	8B	6A
PLAGE MUNICIPALE DU BOURGET DU LAC	LE BOURGET DU LAC	5A	5A	9B	6A
PLAGE BASE DE LOISIRS DE LEPIN	LEPIN LE LAC	5A	5B	7A	5A
PLAGE CAMPING FERRAND	LEPIN LE LAC	5A	5A	7A	5B
PLAGE CAMPING LES PEUPLIERS	LEPIN LE LAC	5A	5A	6B	6B
PLAGE DU CURTELET-CAMPING GUICHERT	LEPIN LE LAC	5B	5B	6B	6B
PLAGE HOTEL LES SIRENES	LEPIN LE LAC	5A	5A	6A	6A
PLAN D'EAU BASE DE LOISIRS DES ILES	MACOT LA PLAGNE	5A	5A	6A	6A
BAIGNADE DE L'ESPACE SPORTS ET NATURE DU FIER	MOTZ	5A	5A	7B	6A
PLAGE DE LA CRIQUE	NANCES	5A	5B	4B	6A
PLAGE DU CAMPING DE L'AMBROISIERE	NANCES	5A	5A	7A	5B
PLAGE BON VENT	NOVALAISE	5A	5B	6A	6A
PLAGE LE CHALET DU LAC	NOVALAISE	5A	5A	6B	6A
PLAGE PRE D'ARGENT	NOVALAISE	5A	5B	7B	5B
PLAGE BASE DE LOISIRS DU SOUGEY	SAINT ALBAN DE MONTBEL	5A	5A	7A	5A
PLAGE CAMPING BELLEVUE	SAINT ALBAN DE MONTBEL	5A	5B	6B	6A
PLAGE SAINT ALBAN	SAINT ALBAN DE MONTBEL	5A	5A	7A	5B
PLAN D'EAU DES HURTIERES	SAINT ALBAN DES HURTIERES	5A	5A	6B	5A
PLAN D'EAU DE ST COLLOMBAN DES VILLARDS	SAINT COLOMBAN DES VILLARDS	5B	5A	6B	5A
PLAN D'EAU ST JEAN DE CHEVELU	SAINT JEAN DE CHEVELU	5A	5B	7B	6B
PLAN D'EAU DE CAROUGE	SAINT PIERRE D'ALBIGNY	5B	5B	6B	6B
PLAN D'EAU DU LAC BLEU	SAINT REMY DE MAURIENNE	5A	5A	6A	5A

Nom du site	Commune(s) du site	2005	2006	2007	2008
PLAN D'EAU DES CHOSEAUX	SAINT SORLIN D'ARVES	5A	5A	5A	5A
PLAN D'EAU DE SERRIERES EN CHAUTAGNE	SERRIERES EN CHAUTAGNE	5A	5A	7A	6A
PLAGE DU LIDO	TRESSERVE	5B	5A	10B	6A
PLAN D'EAU DES OUDINS	VILLARGONDRAN	5A	5A	6A	5A
PLAN D'EAU DE LA NORMA	VILLARODIN BOURGET	5A	5A	4A	5A
PLAN D'EAU L'ETANG BLEU	VIONS	5A	5A	7A	6B
PLAGE DES MOTTETS	VIVIERS DU LAC	5A	5B	7B	6A

DEPARTEMENTS D'OUTRE MER
Eaux de mer

GUADELOUPE

Nom du site	Commune(s) du site	2005	2006	2007	2008
ANSE LABORDE	ANSE-BERTRAND	13A	13A	13A	13A
PETITE CHAPELLE	ANSE-BERTRAND	25A	13A	14A	13A
PORTE D'ENFER	ANSE-BERTRAND	13A	13A	13A	13A
ANSE A SABLE	BOUILLANTE	13B	13B	13A	13A
MALENDURE	BOUILLANTE	25A	25A	25A	13A
PETITE ANSE	BOUILLANTE	26A	13B	13A	15A
ROSEAU	CAPESTERRE-BELLE-EAU	13A	14A	14A	13A
BERNARD	CAPESTERRE-DE-MARIE-GALANTE	13A	13A	13A	13A
FEUILLERE	CAPESTERRE-DE-MARIE-GALANTE	13A	13A	13A	13A
LES GALETS	CAPESTERRE-DE-MARIE-GALANTE	13A	13A	13A	13A
PETITE ANSE M/GALANTE	CAPESTERRE-DE-MARIE-GALANTE	13A	13A	13A	13B
BOURG-DESHAIES	DESHAIES	13A	13A	13A	13A
FERRY	DESHAIES	13A	13A	13A	13A
FORT ROYAL	DESHAIES	25A	13B	13A	13A
GRANDE ANSE ENTREE PLAGES	DESHAIES	13A	13A	13A	13A
LA PERLE	DESHAIES	25A	13A	13A	14A
RIVIERE SENS	GOURBEYRE	25A	13A	13A	13A
SAINT-CLAIR	GOYAVE	14B	14B	14B	14B
3EME PONT	GRAND-BOURG	25A	13A	13A	13B
FOLLE ANSE	GRAND-BOURG	13A	13C	25A	25A
LES BASSES	GRAND-BOURG	25B	25B	24A	13C
LES TROIS ILETS	GRAND-BOURG	13A	13A	13A	13A
MURAT	GRAND-BOURG	13B	13A	13A	13B
BAIE MAHAULT	LA DESIRADE	15A	13A	13A	13A
FIFI	LA DESIRADE	25A	13A	13A	13A
SOUFFLEUR	LA DESIRADE	15A	13A	13A	13B

Nom du site	Commune(s) du site	2005	2006	2007	2008
ANSE DUMONT	LE GOSIER	13A	13A	13A	13A
BAS DU FORT	LE GOSIER	25A	13A	13A	13A
BOURG (LA DATCHA)	LE GOSIER	25A	13A	13A	14A
LA VIELLE TOUR	LE GOSIER	25A	13A	13A	13A
PETIT HAVRE	LE GOSIER	25A	13A	13A	13A
PTE DE LA VERDURE	LE GOSIER	13C	25A	25A	25A
LA BAIE DU MOULE	LE MOULE	14B	14B	13B	23C
L'AUTRE BORD	LE MOULE	25A	13A	13A	13A
LES DAUPHINS	LE MOULE	14A	13A	13A	13A
BABIN	MORNE-A-L'EAU	14B	13A	13A	13A
VIARD	PETIT-BOURG	25C	25B	25B	24B
ANSE MAURICE	PETIT-CANAL	13A	14A	13A	13A
ANSE CARAIBE	POINTE-NOIRE	25A	13A	13A	13A
MARIGOT	POINTE-NOIRE	25B	13B	13A	13A
LE SOUFFLEUR	PORT-LOUIS	13A	13A	13A	14A
POINTE D'ANTIGUES	PORT-LOUIS	25A	13A	13A	13A
ANSE A COROSSOL	SAINT-BARTHELEMY	13A	13A	13B	13B
ANSE DES CAYES	SAINT-BARTHELEMY	13A	13A	13A	13A
ANSE DES FLAMANDS	SAINT-BARTHELEMY	13A	13A	13A	13A
ANSE DES GALETS	SAINT-BARTHELEMY	13A	13A	13A	13A
ANSE DES SALINES	SAINT-BARTHELEMY	13A	13A	13A	13A
ANSE MARECHAL	SAINT-BARTHELEMY	13A	13A	13A	13A
GOUVERNEUR	SAINT-BARTHELEMY	13A	13A	13A	13A
GRAND CUL DE SAC	SAINT-BARTHELEMY	13A	13A	13A	13A
LORIENT	SAINT-BARTHELEMY	13A	13A	13A	13A
PETIT CUL DE SAC	SAINT-BARTHELEMY	13A	13A	13A	13A
PLAGE DE MARIGOT	SAINT-BARTHELEMY	13A	13A	13A	13A
PUBLIC	SAINT-BARTHELEMY	13A	13A	13A	13A
SAINT JEAN	SAINT-BARTHELEMY	13A	13A	13A	13A
BOIS JOLANT	SAINTE-ANNE	25A	13A	13A	13A
LA CARAVELLE	SAINTE-ANNE	25A	13B	13A	13A

Nom du site	Commune(s) du site	2005	2006	2007	2008
PIERRE ET VACANCES	SAINTE-ANNE	25A	13A	13A	13A
PLAGE DU BOURG	SAINTE-ANNE	14A	13A	13A	13A
CLUNY	SAINTE-ROSE	13A	13A	13A	13A
CLUNY DES ISLES	SAINTE-ROSE	13A	13B	13A	13A
LES AMANDIERS	SAINTE-ROSE	13A	13A	13A	13A
MAMBIA	SAINTE-ROSE	25A	13B	13A	13A
ANCHORAGE-ANSE DES ROCHERS	SAINT-FRANCOIS	13A	13A	13A	13A
ANSE A LA GOURDE	SAINT-FRANCOIS	13A	13A	13A	13A
COULE SALINE	SAINT-FRANCOIS	25A	13B	13A	13A
LA COCOTERAIE	SAINT-FRANCOIS	13A	13A	13A	13A
LE LAGON	SAINT-FRANCOIS	13A	13B	13A	13A
MERIDIEN	SAINT-FRANCOIS	13A	13A	14A	13A
POINTE DES CHATEAUX-SALINES	SAINT-FRANCOIS	13A	13A	13A	13A
RAISINS CLAIRS	SAINT-FRANCOIS	13A	13A	13A	13A
ANSE BAMBOU	SAINT-LOUIS	25A	13A	13A	13A
ANSE CANOT	SAINT-LOUIS	13A	13A	13A	13A
ANSE DE MAY	SAINT-LOUIS	13A	13A	13A	13A
ANSE MOUSTIQUE	SAINT-LOUIS	25A	25A	13A	13A
BAIE DE SAINT LOUIS	SAINT-LOUIS	25A	13A	13A	13A
CHALET	SAINT-LOUIS	13B	13A	13A	13A
SAINTE LOUIS	SAINT-LOUIS	13A	13A	13A	13A
VIEUX FORT	SAINT-LOUIS	13A	13A	13A	13A
ANSE MARCEL	SAINT-MARTIN	13A	13A	14A	13A
BAIE AUX PRUNES	SAINT-MARTIN	13A	13A	14A	13A
BAIE DE L'EMBOUCHURE NORD	SAINT-MARTIN	25A	25A	13A	13A
BAIE DE L'EMBOUCHURE SUD	SAINT-MARTIN	25A	25A	25A	14A
BAIE LONGUE	SAINT-MARTIN	13A	13A	14A	13A
BAIE ORIENTALE POINT NORD	SAINT-MARTIN	25A	25A	14A	13A
BAIE ORIENTALE POINT SUD	SAINT-MARTIN	14A	13A	14A	13A
BAIE ROUGE	SAINT-MARTIN	13A	13A	14A	13A
FRIAR'S BAY	SAINT-MARTIN	13A	13A	14A	13A

Nom du site	Commune(s) du site	2005	2006	2007	2008
GRAND-CASE	SAINT-MARTIN	13A	13A	14A	14C
GRANDES CAYES NORD	SAINT-MARTIN	25A	25A	25B	14B
GRANDES CAYES SUD	SAINT-MARTIN	25A	25A	25A	14A
L'ILET PINEL	SAINT-MARTIN	13A	13A	14A	13A
PETITE PLAGE	SAINT-MARTIN	13A	13A	14A	13A
GRANDE ANSE N	TERRE-DE-BAS	25A	13A	13A	13B
ANSE A GILOT	TERRE-DE-HAUT	25B	25A	25A	23A
ANSE MIRE	TERRE-DE-HAUT	25A	13A	13A	13A
BOIS JOLI	TERRE-DE-HAUT	13A	14A	13A	13A
POMPIERE	TERRE-DE-HAUT	13A	13A	13A	13B
GRANDE ANSE	TROIS-RIVIERES	26A	13A	13A	13A
BOURG VIEUX-HABITANTS	VIEUX-HABITANTS	26A	18C	26B	25A
ROCROY	VIEUX-HABITANTS	26B	13A	13A	13A
VALLEE VERTE	VIEUX-HABITANTS	26B	13B	13B	13B

GUYANE

Nom du site	Commune(s) du site	2005	2006	2007	2008
PLAGE D'AWALA	AWALA-YALIMAPO	7C	25B		
PLAGE DES HATTES	AWALA-YALIMAPO	7C	25B	25B	20B
MONTABO "CHEMIN HILAIRE"	CAYENNE	5B	13B	13B	13A
MONTABO "SECTEUR COLIBRI"	CAYENNE	4B	13B	13B	13B
MONTABO "SECTEUR GRANT"	CAYENNE	4B	13B	13C	18C
MONTABO "SECTEUR ZEPHIR"	CAYENNE	10C			25C
PLAGE CASTOR	KOUROU	7B	15B	28D	25C
PLAGE DES ROCHES	KOUROU				25C
PLAGE POLLUX	KOUROU	4B	13B	21D	25C
MONTJOLY-PLAGE LOUIS CARISTAN	REMIRE-MONTJOLY	4B	13B	13A	13A
PLAGE DE BOURDA	REMIRE-MONTJOLY	4B	13B	13A	13A
PLAGE DE MONTRAVEL	REMIRE-MONTJOLY	4B	13B	13A	13B
PLAGE DU GOSSELIN	REMIRE-MONTJOLY	4B	13B	13A	13A

Nom du site	Commune(s) du site	2005	2006	2007	2008
PLAGE DU ROROTA	REMIRE-MONTJOLY	4B	13B	13A	13B

MARTINIQUE

Nom du site	Commune(s) du site	2005	2006	2007	2008
VETIVER : FACE RESTAURANT EDF	CASE-PILOTE	25B	26C	25B	41A
LA FRANCAISE : MILIEU DE PLAGE	FORT-DE-FRANCE	25B	25A	25C	29A
ANSE COSMY : MILIEU PLAGE	LA TRINITE	25B	25A	25A	25A
ANSE L'ETANG : FACE ACCES PRINCIPAL	LA TRINITE	25A	26A	25A	25A
LA BRÊCHE	LA TRINITE	25A	25A	25A	27A
L'AUTRE BORD : FACE BORNE FONTAINE	LA TRINITE	25B	26A	25B	25A
LES RAISINIERS : PRES CABANES PECHEURS	LA TRINITE	25C	25C	25B	25B
TARTANE BOURG	LA TRINITE	25C	25A	25B	38B
ANSE TURIN : FACE ENTREE DU MUSEE	LE CARBET	25A	25B	25A	40A
CARBET SUD	LE CARBET	25B	25C	25B	40B
CAFARD : FACE ACCES	LE DIAMANT	25A	25A	25A	26A
DIZAC : FACE CAMPING	LE DIAMANT	25A	25A	25A	42A
LA CHERY:PLAGE TI COCO NOVOTEL	LE DIAMANT	25A	25B	26C	25A
CAP MACRE : FACE AU BAR	LE MARIN	25A	25A	14A	13A
POINTE BORGNESE : FACE CABANES	LE MARIN	25A	25A	13A	13A
ANSE BELLEVILLE "TROU AU CHAT"	LE PRECHEUR				19C
ANSE CERON : MILIEU PLAGE	LE PRECHEUR	26A	25A	25A	26A
ANSE CERON "TAMARINIER"	LE PRECHEUR				18A
ANSE COULEUVRE	LE PRECHEUR				17A
ILET MADAME	LE ROBERT				17A
ANSE NOIRE	LES ANSES D'ARLET				19C
BOURG : FACE EGLISE	LES ANSES D'ARLET	25C	26C	25A	41B
GRANDE ANSE:GAUCHE PONTON PREFET	LES ANSES D'ARLET	25A	25A	24A	25A
PETITE ANSE : FACE MARIGOT	LES ANSES D'ARLET	25B	26B	25B	40B
ANSE A L'ANE:FACE HOTEL FRANOUR	LES TROIS ILETS	25B	25A	24A	27A
ANSE A L'ANE : FACE NID TROPICAL	LES TROIS ILETS	26C	25C	24A	27B
ANSE-MITAN : FACE LOCATION DE PLANCHES	LES TROIS ILETS	25A	25A	25A	26A

Nom du site	Commune(s) du site	2005	2006	2007	2008
BAKOUA : MILIEU DE PLAGE	LES TROIS ILETS	26A	25A	25A	26A
MERIDIEN : PLAGE PRES BAKOUA	LES TROIS ILETS	25A	25A	25C	25A
GRAND MACABOU	LE VAUCLIN	25A	25A	25A	25A
PETIT MACABOU	LE VAUCLIN	25B	25A	25A	25A
POINTE FAULA : FACE RESTAURANT	LE VAUCLIN	25A	26A	14A	14A
ANSE FIGUIER : MILIEU PLAGE	RIVIERE-PILOTE	25C	25C	25A	25A
ANSE TRABAUD : FACE ACCES	SAINTE-ANNE	25A	25A	11A	15A
CAP CHEVALIER : MILIEU DE PLAGE	SAINTE-ANNE	25A	25A	14A	13A
CARITAN : FACE HOTEL	SAINTE-ANNE	25B	25B	26C	25A
CLUB MEDITERRANEE : PRES PONTON	SAINTE-ANNE	25A	25A	14A	13A
GDE ANSE SALINES:FACE LOCAL TOURISME	SAINTE-ANNE	25A	25A	14A	13A
POINTE MARIN : FACE HOTEL TOULOLOU	SAINTE-ANNE	26B	25A	25A	25A
SALINES:MILIEU ANSES A PRUNES	SAINTE-ANNE	25A	25A	14B	30A
ANSE MABOUYA : MILIEU PLAGE	SAINTE-LUCE	25B	25B	25C	41B
CORPS DE GARDE : FACE RESTAURANT	SAINTE-LUCE	25B	25A	25A	26A
GROS RAISIN : MILIEU PLAGE	SAINTE-LUCE	25C	25B	26B	41C
ANSE AZEROT	SAINTE-MARIE	25A	25A	26A	25A
LA PAILLOTTE : AU DROIT DU MUSEE	SAINT-PIERRE	25C	26C	25A	40A
BATELIÈRE	SCHOELCHER	25B	26A	25A	26A
BOURG SHOELCHER : MILIEU PLAGE	SCHOELCHER				19B
CLUB NAUTIQUE	SCHOELCHER	25B	25B	25A	25A
LIDO : MILIEU DE PLAGE	SCHOELCHER	25C	25B	26C	41B
MADIANA	SCHOELCHER	24C		24C	25B
PLAN D'EAU	SCHOELCHER	25B	25B	25B	25A

REUNION

Nom du site	Commune(s) du site	2005	2006	2007	2008
PLAGE ETANG SALE (FACE M.N.S.)	L'ETANG-SALE	25A	25A	26A	27A
PLAGE FACE PONT MULLA	L'ETANG-SALE			26A	27A
PLAGE GRANDE ANSE	PETITE ILE	25A	25A	26A	25A
BASSIN MANAPANY	SAINT-JOSEPH	25A	25A	26A	25A

Nom du site	Commune(s) du site	2005	2006	2007	2008
PLAGE SAINT-LEU (MNS)	SAINT-LEU	25A	25A	27A	27A
PLAGE BOUCAN CANOT	SAINT-PAUL	25A	25A	27A	27A
PLAGE BOUCAN CANOT (PISCINE)	SAINT-PAUL	25A	25B	27A	27A
PLAGE HERMITAGE CENTRE (LA PASSE)	SAINT-PAUL	26A	26A	27A	27A
PLAGE HERMITAGE VILLAGE	SAINT-PAUL	25A	25A	27A	27A
PLAGE LA SALINE (MNS)	SAINT-PAUL	25A	26A	27A	27A
PLAGE ROCHES NOIRES	SAINT-PAUL	25A	25A	27A	27A
PLAGE TROU D'EAU	SAINT-PAUL	25A	25A	27A	27A
BASSIN DU BARIL	SAINT-PHILIPPE	25A	25A	26A	24A
PLAGE ANCIENNE GARE	SAINT-PIERRE	25A	25B	26A	25A
PLAGE FACE CIMETIERE	SAINT-PIERRE	25A	25B	26A	25A
PLAGE FACE SIDR	SAINT-PIERRE	25A	25A	26A	25A
PLAGE GRANDS BOIS	SAINT-PIERRE	25A	25B	26A	25B
PLAGE TERRE SAINTE	SAINT-PIERRE	25A	25A	26A	25A

DEPARTEMENTS D'OUTRE MER
Eaux douces

GUADELOUPE

Nom du site	Commune(s) du site	2005	2006	2007	2008
PETIT PEROU	CAPESTERRE-BELLE- EAU	26B	25B	14B	13C
DOLE	GOURBEYRE	25B	25B	27B	20B
RIVIERE LAROSE	GOYAVE	25B	25B	13B	14B
BRAS DAVID	PETIT-BOURG	13B	13A	14B	13B
CASCADE AUX ECREVISSSES	PETIT-BOURG	13B	13B	14B	13B
CORROSOL	PETIT-BOURG	13B	13B	14B	13B
DIANE	PETIT-BOURG	25B	25B	14B	13B
DUQUERRY	PETIT-BOURG	13B	13B	14B	13B
ACOMAT	POINTE-NOIRE	25B	25B	13A	13B
BAIN JAUNE	SAINT-CLAUDE	13A	13A	13A	13B
RIVIERE ROUGE	SAINT-CLAUDE	13B	13A	13A	13A

GUYANE

Nom du site	Commune(s) du site	2005	2006	2007	2008
CRIQUE MORPIO	IRACOUBO	4B	13B	13B	13B
CRIQUE ORGANABO	IRACOUBO	7B	15B	13B	13B
LAC BOIS DIABLE	KOUROU	4B	13B	13B	13B
LAC SACCHARIN	REMIRE-MONTJOLY				25C
FOURGASSIER	ROURA	7B	16B	25B	25B
CRIQUE CANCELER	SINNAMARY	4B	13B	13B	13B

MARTINIQUE

Nom du site	Commune(s) du site	2005	2006	2007	2008
PONT DE L'ALMA	FORT-DE-FRANCE	26B	25B	25C	25B
AMONT DU STADE	GRAND'RIVIERE	25C	26C	25C	25B
COEUR BOULIKI	SAINT-JOSEPH	25B	25B	25C	25B

REUNION

Nom du site	Commune(s) du site	2005	2006	2007	2008
PETITE RIVIERE SAINT-JEAN	SAINTE-SUZANNE	25B	25B	27C	24C
RIVIERE STE SUZANNE	SAINTE-SUZANNE	25B	25C	27B	24B