



RÉPUBLIQUE FRANÇAISE

Ministère de la Santé et des Sports

Direction générale de la santé
Sous-direction de la prévention des risques
liés à l'environnement et à l'alimentation
Bureau de la qualité des eaux

Agences régionales de santé

ETAT SANITAIRE DES EAUX DE BAINNADE EN MER ET EN EAU DOUCE

BILAN DE LA SAISON BALNEAIRE 2009

Juillet 2010

SOMMAIRE

Résumé.....	3
Introduction.....	7
1^{ère} Partie : ORGANISATION DU CONTROLE SANITAIRE DES EAUX DE BAINADE.....	9
A. Principes	9
1. Points de surveillance.....	9
2. Saison balnéaire.....	10
3. Prélèvements.....	10
4. Paramètres microbiologiques.....	10
5. Paramètres physico-chimiques.....	11
6. Méthodes d'analyses.....	11
7. Interprétation des résultats en cours de saison.....	11
8. Synthèse des résultats en fin de saison.....	12
B. Programmes de surveillance en 2009.....	14
1. Importance des programmes de surveillance.....	14
2. Saison balnéaire.....	15
3. Fréquences de prélèvement.....	15
C. Evolution de la réglementation.....	16
1. La nouvelle directive européenne.....	16
2. Les textes de transposition.....	17
2. La saison balnéaire 2010.....	18
2^{ème} PARTIE : RESULTATS DU CONTROLE SANITAIRE.....	20
A. Qualité des eaux de baignade en 2009.....	20
1. Résultats de la saison 2009.....	20
2. Evolution des taux de conformité.....	22
3. Evolution de la qualité des points de surveillance communs aux saisons balnéaires 2008 et 2009.....	22
4. Les cyanobactéries.....	24
B. Les causes de pollution au cours de la saison balnéaire	25
C. Simulation de classements des eaux de baignade selon la directive 2006/7/CE	29
D. Résultats et classements des plages lors de la saison balnéaire 2009 par région et par département	37

Résumé

Pendant la période estivale, la baignade constitue une activité récréative très pratiquée. A cette occasion, le public français et étranger souhaite trouver une eau de qualité et un environnement accueillant, préservé de différentes formes de pollution ou de nuisance. La qualité de l'eau de baignade représente un facteur de santé mais est devenue également un élément important de développement touristique. Le contrôle de cette qualité sanitaire demeure une préoccupation constante du ministère chargé de la santé. Ce contrôle, organisé jusqu'en 2009 par les Directions départementales des affaires sanitaires et sociales (DDASS), services déconcentrés du ministère chargé de la santé, est depuis le 1^{er} avril 2010 sous la responsabilité des agences régionales de santé (ARS).

Durant la saison balnéaire 2009, **3 348 zones de baignades** (1343 en eaux douces et 2005 en eaux de mer) réparties sur **1 771 communes**, de **95 départements** de la métropole et d'outre-mer, ont fait l'objet de **34 550** prélèvements représentant plus de **103 000** analyses microbiologiques. Le pourcentage de eaux de baignade conformes aux normes de la Directive européenne 76/160/CEE du 8 décembre 1975 et aux dispositions du code de la santé publique est de **95,7%** (**96,4%** pour les eaux de mer et **94,6%** pour les eaux douces).

L'examen des résultats de la saison balnéaire 2009 au regard de la saison 2008 révèle :

- Une augmentation du nombre d'eaux de baignade suivies (76 eaux de baignade supplémentaires entre 2008 et 2009) ;
- Une légère dégradation de la qualité microbiologique des eaux de baignade, avec un taux de conformité aux normes européennes des eaux de baignade qui est passé de 96,4% en 2008 à 95,7% en 2009 ;
- S'agissant des baignades conformes, une augmentation du nombre de baignades de bonne qualité (classées A) et une diminution de celles classées de moyenne qualité (classées B) ;
- Un respect de la fréquence d'échantillonnage de contrôle des sites de baignade imposée par la directive 76/160/CEE, au cours de la saison balnéaire 2009, à l'exception de 16 sites de baignade (soit 0,48%), en raison principalement des grèves qui ont eu lieu en début d'année 2009 dans les départements d'outre-mer ;
- Une augmentation du nombre de sites pour lesquels la qualité d'eau est non conforme et la maîtrise des causes de pollution doit être renforcée (129 sites contre 118 sites en 2008).

Comme chaque année, au vu des résultats sanitaires recueillis lors du contrôle sanitaire des eaux de baignade et pour préparer la saison suivante, des travaux destinés à améliorer la qualité des eaux de baignade les plus vulnérables sont programmés. La saison balnéaire 2010 sera notamment marquée par l'entrée en vigueur de dispositions transitoires modifiant le contrôle sanitaire en application de la nouvelle directive 2006/7/CE. Les personnes responsables des eaux de baignade devront ainsi avant la fin de l'année 2010 établir un « profil » de leur eau de baignade, qui leur permettra d'identifier très précisément les causes de pollution et ainsi prendre les mesures correctives.

Par ailleurs, pour connaître à un instant précis la qualité sanitaire des eaux de baignade dans un lieu donné, depuis 2002, le site Internet du ministère chargé de la santé, <http://baignades.sante.gouv.fr>, donne accès aux résultats des analyses de contrôle effectuées sur les zones de baignade tout au long de la saison balnéaire. Depuis la saison balnéaire 2008, une nouvelle version de ce site internet, plus conviviale, est accessible au public, et notamment aux touristes, permettant d'accéder aux données relatives aux eaux de baignade par un module cartographique et dans trois langues différentes : français, anglais et allemand.

Chiffres essentiels

SURVEILLANCE SANITAIRE DES ZONES DE BAINNADE EN MER ET EN EAU DOUCE (Saison 2009)

	Eau de mer	Eau douce	Ensemble
Nombre de départements	29	92	95
Nombre de communes	659	1 138	1 771
Nombre de points de surveillance	2 005	1 343	3 348
Nombre de prélèvements	26 700	7 850	34 550

Nombre moyen de points de surveillance par département ayant des points de baignade	66,8	14,7	35,2
Nombre moyen de points de surveillance par commune ayant des points de baignade	3,0	1,2	1,9
Nombre moyen de prélèvements par point de surveillance	13	6	10

EVOLUTION DES TAUX DE CONFORMITE DES POINTS CLASSES ENTRE LES SAISONS BALNEAIRES 2004 à 2009

Nombre et pourcentage de points conformes à la directive européenne						
	2004	2005	2006	2007	2008	2009
Baignades en mer	1791 95,7%	1835 96,9%	1825 96,4%	1815 95,7%	1913 97,2%	1932 96,4%
Baignades en eau douce	1334 94,9%	1274 95,9%	1249 94,7%	1238 92,46%	1278 95,1%	1271 94,6%
Ensemble des baignades	3125 95,3%	3109 96,5%	3074 95,7%	3053 94,3%	3191 96,4%	3203 95,7%

QUALITE BACTERIOLOGIQUE DES POINTS CLASSES (saison balnéaire 2009)

Points de surveillance conformes à la directive européenne			
Qualité de l'eau	Eau de mer	Eau douce	Ensemble
A eaux de bonne qualité	1513 75,5%	688 51,2%	2201 60,3%
B eaux de qualité moyenne	419 20,9%	583 43,4%	1002 29,9%
TOTAL des points conformes	1932 96,4%	1271 94,6%	3203 95,7%

Points de surveillance non conformes à la directive européenne			
Qualité de l'eau	Eau de mer	Eau douce	Ensemble
C eaux pouvant être momentanément polluées	61 3,04%	58 4,3%	119 3,6%
D eaux de mauvaise qualité	0 0,0%	10 0,7%	10 0,3%
TOTAL des points non conformes	61 3,04%	68 5,1%	129 3,9%
<i>Sous total des points classés</i>	1993 99,4%	1339 99,7%	3332 99,5%
<i>Sous total des points dont la fréquence de contrôle est à renforcer</i>	12 0,6%	4 0,3%	16 0,48%
TOTAL sites contrôlés	2005 100%	1343 100%	3 348 100%

Introduction

Pendant la période estivale, la baignade en mer et en eau douce constitue une activité récréative très pratiquée. A cette occasion, le public français et étranger souhaite trouver un environnement accueillant, préservé de différentes formes de pollution ou de nuisance. Si la qualité de l'eau de baignade représente d'abord un facteur de santé, elle est devenue au fil des années un enjeu important pour le développement touristique. La qualité de ces zones relève de la responsabilité des collectivités et des gestionnaires, sous le contrôle des Directions départementales des affaires sanitaires et sociales – DDASS (et depuis le 1^{er} avril 2010 par les agences régionales de santé). Ce contrôle est établi selon les dispositions prévues par la directive du Conseil des Communautés Européennes du 8 décembre 1975, puis sera progressivement modifié selon les dispositions de la nouvelle directive européenne du 15 février 2006, qui remplacera à terme la directive de 1975. Ces textes européens ont été transposés en droit français par les articles L.1332-1 à L.1332-7 et D.1332-14 à D.1332-38 du code de la santé publique, ainsi que par le décret n°2008-990 du 18 septembre 2008 et deux arrêtés du 22 et 23 septembre 2008. Cette action de caractère préventif constitue un des éléments importants des dispositions mises en œuvre par les DDASS pour assurer la protection de la santé publique (action reprise par les ARS depuis le 1^{er} avril 2010). Elle est, en particulier, coordonnée avec les différentes mesures de surveillance sanitaire des milieux de vie de l'homme. Le présent document rend compte de l'ensemble des résultats recueillis par les DDASS lors du contrôle sanitaire réglementaire des eaux de baignade mené pendant la saison estivale 2009.

L'information sur la qualité des eaux de baignade est accessible localement au public, par voie d'affichage, sur les lieux même de la baignade. Pour obtenir plus de renseignements, il convient de s'adresser aux services communaux ou aux ARS concernés ou de consulter le site Internet du ministère chargé de la santé (<http://baignades.sante.gouv.fr>). Depuis juin 2002, les résultats du contrôle sanitaire de la saison balnéaire en cours sont accessibles quasiment en temps réel sur ce site. Depuis la saison balnéaire 2008, une nouvelle version de ce site internet, plus conviviale, est accessible au public, et notamment aux touristes, et leur permet d'accéder aux données relatives aux eaux de baignade par un module cartographique et dans trois langues différentes : français, anglais et allemand.

Des actions sont entreprises localement pour améliorer la connaissance des causes de contamination des zones touchées et mettre en place des dispositifs adéquats d'élimination ou de traitement des pollutions. Les résultats recueillis lors du contrôle sanitaire des baignades permettent de définir des priorités dans les programmes d'assainissement qui relèvent de la compétence des collectivités avec l'appui financier des agences de l'eau. Ces dernières sont des établissements publics administratifs, sous tutelle du ministère chargé de l'environnement et du ministère chargé des finances, dont la mission est de faci-

ter les diverses actions d'intérêt commun dans chaque bassin hydrographique telles que la préservation et l'amélioration de la ressource en eau, la lutte contre la pollution et la connaissance des milieux. De plus, en application de la nouvelle directive européenne 2006/7/CE, les personnes responsables des eaux de baignade devront avant la fin de l'année 2010 établir un « profil » de leur eau de baignade, qui leur permettra d'identifier très précisément les causes de pollution et ainsi de prendre les mesures de gestion adéquates, d'une part pour protéger la santé des baigneurs, et d'autre part pour améliorer la qualité de l'eau. Ces études de vulnérabilité peuvent être élaborées avec l'aide financière et technique des Agences de l'eau et des départements, ainsi qu'en s'appuyant sur les données recueillies par les DDASS depuis des dizaines d'années (données disponibles depuis le 1^{er} avril 2010 auprès des agences régionales de santé). Le ministère chargé de la santé a également élaboré un guide diffusé par circulaire en décembre 2009 aux ARS et destiné aux personnes responsables des eaux de baignade, pour les aider dans l'élaboration des profils : ce document rappelle les objectifs et les modalités d'élaboration de ces profils ainsi que les éléments essentiels qui doivent figurer dans les profils de baignade.

A. Principes

La directive n° 76/160 CEE du 8 Décembre 1975 du Conseil des Communautés Européennes fixait les normes de qualité pour les eaux de baignade et les indications générales sur les mesures à prendre pour en assurer la surveillance. Une nouvelle directive européenne, la directive 2006/7/CE du 15 février 2006, remplacera à terme les dispositions de la précédente directive, et a été transposée en droit français principalement dans le Code de la santé publique. L'entrée en vigueur des différentes dispositions prévues s'échelonne de 2008 à 2015. Les principes énoncés, ci-après, guident l'organisation du contrôle sanitaire des zones de baignade qui a été appliqué pendant la saison balnéaire 2009.

1. Points de surveillance

Les directives précitées prévoient l'obligation pour les Etats membres de contrôler la qualité des eaux de baignade fréquentées par un nombre important de baigneurs. En France, le contrôle sanitaire porte sur l'ensemble des zones de baignade qui n'ont pas fait l'objet d'une interdiction permanente portée à la connaissance du public et qui sont habituellement fréquentées, qu'elles soient aménagées ou que des personnes s'y baignent sans que des aménagements particuliers y aient été faits. Les zones de loisirs nautiques qui sont susceptibles d'entraîner des contacts importants des pratiquants avec l'eau peuvent également être prises en compte, même s'il n'y a pas d'obligation réglementaire, les risques sanitaires étant alors considérés comme équivalents à ceux d'une baignade classique. Certains lieux, interdits à la baignade, sont malgré tout contrôlés. Il s'agit :

- des lieux pour lesquels des phénomènes épisodiques de pollution ont entraîné une interdiction temporaire de la baignade, souvent sur une zone limitée. La poursuite de la surveillance permet de connaître l'évolution de la situation et de lever l'interdiction dès lors que la qualité de l'eau redevient satisfaisante,
- des lieux systématiquement pollués faisant l'objet d'une interdiction permanente avant le

début de la saison et pour lesquels l'information du public, sur le site, est insuffisante. Le contrôle sanitaire est poursuivi tant que le maire n'a pas pris les dispositions nécessaires.

L'organisation des programmes de contrôle est faite à l'échelon départemental, au début de chaque saison balnéaire, par les Services du Ministère chargé de la santé (Directions départementales des affaires sanitaires et sociales - DDASS), en coordination avec les laboratoires agréés par le ministère de la santé qui réalisent les analyses et le cas échéant les prélèvements. Une liste des points de contrôle ainsi que les programmes (date de début des contrôles, fréquence des prélèvements) sont établis en liaison avec les personnes responsables des eaux de baignade, et notamment les autorités municipales. Depuis le 1^{er} avril 2010, cette organisation est confiée aux agences régionales de santé (ARS).

Les points de surveillance sont choisis en fonction de l'importance de la fréquentation, de la nature des lieux (relief, forme du rivage, étendue des plages...), des risques particuliers de pollution pouvant exister, (rejets d'eaux usées...). Les contrôles des points sont effectués par les DDASS (et à partir du 1^{er} avril 2010 par les ARS) ou sous leur égide.

2. Saison balnéaire

La situation géographique, les conditions climatiques, les pratiques locales et la fréquentation constatée les années antérieures ont une grande influence sur la durée de la période balnéaire. La directive européenne 2006/7/CE prévoit, qu'à partir de la saison balnéaire 2008, les Etats membres recensent les eaux de baignade et définissent la durée de la saison balnéaire des eaux de baignade, avant le début de chaque saison. La directive détermine la saison comme « la période pendant laquelle la présence d'un grand nombre de baigneurs est prévisible », compte tenu des tendances passées ou des infrastructures et des services mis à disposition pour encourager la baignade. Elle est fixée par les responsables

d'eaux de baignade, collectivités ou gestionnaires privés, sous le contrôle des DDASS (et à partir du 1^{er} avril 2010 par les ARS et le préfet), chargés notamment d'en assurer la cohérence départementale. Pour la métropole, la période recommandée et généralement retenue est :

- **pour les baignades en mer :**
15 juin au 15 septembre ;
- **pour les baignades en eau douce :**
1^{er} juillet au 31 août.

Dans les départements d'outre-mer, la saison balnéaire couvre généralement l'année entière. De manière arbitraire, la saison 2009 commence au 1^{er} octobre 2008 et s'achève au 30 septembre 2009.

3. Prélèvements

La fréquence de prélèvements requise par la directive européenne 76/160/CEE est bimensuelle durant la saison balnéaire, un premier prélèvement devant être effectué avant le début de la saison. Lorsqu'au cours des deux saisons balnéaires précédentes la qualité de l'eau de baignade était conforme aux valeurs de qualité prévues par la directive, cette fréquence peut être réduite, sans toutefois pouvoir être inférieure à un prélèvement par mois. Dans tous les cas, les prélèvements sont espacés régulièrement sur toute la durée de la saison. Des informations

permettant de faciliter l'interprétation des résultats sont collectées lors des prélèvements : conditions météorologiques, coloration anormale de l'eau (eutrophisation, rejets, travaux divers, développement d'algues), nature des fonds (vase, sable, cailloux, graviers,...), modifications importantes intervenues dans le voisinage de la zone de baignade.

Les DDASS-ARS disposent aussi d'une bonne connaissance des risques sanitaires au vu de l'historique des contrôles réalisés.

4. Paramètres microbiologiques

Les analyses courantes des échantillons d'eaux prélevés portent sur la recherche des coliformes totaux, des *Escherichia coli* (coliformes fécaux) et des streptocoques fécaux (entérocoques intestinaux). Leur présence dans l'eau indique une contamination

d'origine fécale plus ou moins forte en fonction des concentrations relevées. Ces germes microbiens ne constituent pas en eux-mêmes un danger pour les baigneurs mais peuvent indiquer, par leur présence, celle simultanée de germes pathogènes.

5. Paramètres physico-chimiques

Le contrôle sanitaire inclut également un suivi des paramètres physico-chimiques de la qualité des eaux.

A l'occasion des prélèvements d'eau, le préleveur note l'état de la zone de baignade par rapport aux paramètres suivants dont la directive prévoit l'appréciation visuelle ou olfactive : huiles minérales, substances tensio-

actives (mousses) et odeurs de phénols (paramètres n° 8, 9 et 10 de la directive 76/160), ont fait l'objet d'un relevé. D'autres paramètres comme le pH (n° 6), la transparence (n° 11), les résidus goudronneux et matières flottantes (n° 13) sont localement suivis.

6. Méthodes d'analyses

Les prélèvements effectués dans le cadre du contrôle sanitaire des eaux de baignade sont analysés des laboratoires agréés par le ministère chargé de la santé. Les méthodes miniaturisées de dénombre-

ment en NPP 96 (Nombre le plus probable d'*Escherichia coli* (coliformes fécaux) et des streptocoques fécaux (entérocoques intestinaux) sont employées.

7. Interprétation des résultats en cours de saison

Durant la saison balnéaire, chaque résultat d'analyse est interprété par rapport aux normes de qualité définies selon les dispositions du Code de la santé publique qui transpose la directive européenne 76/160. Chaque prélèvement est ainsi qualifié de « bon », « moyen » ou « mauvais ». D'une manière générale, les résultats des analyses, accompagnés de commentaires sur l'état des lieux et de l'interprétation des résultats, sont transmis par les DDASS-ARS aux gestionnaires concernés au fur et à mesure des contrôles durant la saison balnéaire. Ces résultats sont portés à la connaissance du public par un affichage en mairie ou sur les lieux de baignade aménagée, dans les syndicats d'initiative, dans la presse. Depuis 2002, ces résultats sont accessibles sur le site Internet du ministère chargé de la santé :

<http://baignades.sante.gouv.fr>.

Lorsque les résultats des analyses recueillis lors du contrôle de la qualité des eaux de baignade approchent ou dépassent les normes fixées, une enquête est menée sur place par la DDASS-ARS en liaison avec la collectivité concernée et, le cas échéant, avec les autres services chargés de la police de l'eau, pour rechercher les causes d'une éventuelle contamination.

A cette occasion, des prélèvements complémentaires peuvent être effectués en plus des recherches habituelles. Il peut être par exemple procédé à l'analyse de paramètres supplémentaires (micro-organismes pathogènes, composés chimiques...). S'il s'avère que le lieu de baignade est pollué, le préfet demande au maire de la commune concernée d'interdire la baignade sur la plage ou une partie de celle-ci en application du code de la santé publique ou de l'article L.2212-2 du code général des collectivités territoriales, dans le cadre des pouvoirs de police du maire, portant notamment sur le maintien de la salubrité publique. En application de l'article L.2215-1 du même code, le préfet peut, le cas échéant, se substituer au maire, après une mise en demeure au maire restée sans résultat.

En matière d'interdiction de baignade sur une plage, il convient de distinguer les plages interdites en permanence, en raison de leur dangerosité (risque de noyade) ou d'une qualité d'eau systématiquement insuffisante, de celles pour lesquelles des phénomènes épisodiques de pollution ont impliqué une fermeture temporaire de la baignade, souvent sur une zone limitée. Dans ce dernier cas, la DDASS-ARS poursuit le contrôle de la qualité de l'eau du site afin de l'évaluer et permettre la levée de l'interdiction, dès que les conditions redevennent satisfaisantes.

8. Synthèse des résultats en fin de saison

En fin de saison balnéaire, la DDASS-ARS établit un rapport évaluant la qualité des eaux de baignade du département sur la base des normes impératives et guides définies dans la directive, pour les paramètres microbiologiques et physico-chimiques suivis en France. Ce rapport présente l'ensemble des résultats du contrôle sanitaire des sites de baignade du département. Quatre catégories de qualité des eaux de baignade sont distinguées (cf. page suivante). Ce rapport signale également, lorsqu'elles ont pu être établies, les origines des pollutions ou des contaminations.

Ce rapport annuel est présenté par la DDASS au Conseil Départemental de l'Environnement, des Risques Sanitaires et Technologiques (CODERST, anciennement Conseil Départemental d'Hygiène), afin qu'il soit tenu compte des causes de pollution de l'eau lors de l'examen des projets d'assainissement ou des demandes d'autorisation de rejet présentés par les collectivités. Ces données permettent de définir les priorités à retenir dans les schémas généraux d'assainissement et d'orienter les programmes communaux vers l'amélioration de la qualité des eaux de baignade contaminées.

Principes de classement des eaux de baignade en France

A Les eaux de bonne qualité	B Les eaux de qualité moyenne
<p>Pour ces eaux :</p> <ul style="list-style-type: none"> - au moins 80 % des résultats en <i>E. coli</i> et en coliformes totaux sont inférieurs ou égaux aux nombres guides (100/100 ml et 500/100 ml respectivement) ; - au moins 95 % des résultats en <i>E. coli</i> et en coliformes totaux sont inférieurs ou égaux aux nombres impératifs (2000/100 ml et 10 000/100 ml respectivement) ; - au moins 90 % des résultats en streptocoques fécaux sont inférieurs ou égaux au nombre guide (100/100 ml) ; - absence d'huiles minérales, de phénols et de mousses dans au moins 95% des échantillons. 	<p>L'eau est de qualité moyenne lorsque :</p> <ul style="list-style-type: none"> - les nombres impératifs fixés par la directive pour les <i>E. coli</i> et les coliformes totaux (2 000/100 ml et 10 000/100 ml respectivement) sont respectés dans au moins 95 % des prélèvements, les conditions relatives aux nombres guides n'étant pas, en tout ou en partie, respectées ; - absence d'huiles minérales, de phénols et de mousses dans au moins 95% des échantillons.
<p>Les eaux classées en catégorie A ou B sont conformes aux normes européennes</p>	

C les eaux pouvant être polluées momentanément	D les eaux de mauvaise qualité
<p>L'eau des points de surveillance pour lesquels :</p> <ul style="list-style-type: none"> - les fréquences de dépassement des nombres impératifs pour <i>E. coli</i> ou les coliformes totaux sont comprises entre 5 % et 33,3 % ; - ou la présence d'huiles minérales, de phénols ou de mousses est relevée dans 5 à 33,3% des échantillons. <p>Cette pollution peut faire l'objet de mesures immédiates ou à moyen terme, permettant d'améliorer définitivement la qualité de l'eau. Il est important de noter que si moins de 20 prélèvements sont effectués pendant toute la saison sur un point, un seul dépassement du nombre impératif suffit pour entraîner le classement de la plage en catégorie C.</p>	<p>Lorsque, pour les paramètres <i>E coli</i> ou coliformes totaux, les conditions relatives aux nombres impératifs sont dépassées au moins une fois sur trois, ou que la présence d'huiles minérales, de phénols ou de mousses est relevée dans plus d'un échantillon sur 3, l'eau correspondante est considérée comme de mauvaise qualité.</p>
<p>Les eaux classées en catégorie C ou D ne sont pas conformes aux normes européennes et peuvent être interdites à la baignade.</p>	

B. Programmes de surveillance en 2009

L'organisation des programmes de contrôle est faite à l'échelon départemental, au début de chaque saison balnéaire, par les services du ministère chargé de la santé (Directions départementales des affaires sanitaires et sociales - DDASS), en coordination avec les laboratoires agréés par le ministère de la santé qui réalisent les analyses et, le cas échéant, les prélèvements. A partir de la saison 2010, les agences régionales de santé (ARS) reprennent les missions des DDASS dans ce domaine.

1. Importance des programmes de surveillance

En 2009, 95 départements (29 pour les eaux de mer, 92 pour les eaux douces) ont effectué une surveillance sanitaire sur **3 348** points (**2 005** en eau de mer, **1 343** en eau douce) répartis dans 1 771 communes.

En moyenne le nombre de points de surveillance par commune est voisin de 3 pour les eaux de mer alors que, pour les eaux douces, il n'existe généralement qu'un point de surveillance par commune.

Le tableau n°1 ci-après présente l'évolution des programmes de surveillance entre 2001 et 2009.

Sur les sept dernières années, on relève en moyenne annuelle :

- 3 285 points de surveillance dont 1 903 en mer et 1 381 en eau douce ;
- 33 024 prélèvements dont 24 923 en mer et 8 101 en eau douce ;
- 3 181 points de surveillance classés dont 1 838 en mer et 1 343 en eau douce.

Années	Points de surveillance			Prélèvements			Points de surveillance classés		
	mer	douce	total	mer	douce	total	mer	douce	total
2001	1 859	1 492	3 351	24 181	8 758	32 939	1 594	1 342	2 936
2002	1 869	1 457	3 326	24 890	8 680	33 570	1 635	1 348	2 983
2003	1 873	1 405	3 278	24 453	8 204	32 657	1 801	1 323	3 124
2004	1 872	1 406	3 278	24 253	8 305	32 558	1 872	1 406	3 278
2005	1 894	1 328	3 222	24 369	7 818	32 187	1 894	1 328	3 222
2006	1 893	1 319	3 212	24 394	7 732	32 126	1 892	1 318	3 210
2007	1 897	1 339	3 236	25 030	7 827	32 857	1 896	1 337	3 233
2008	1 968	1 344	3 312	26 041	7 734	33 775	1 966	1 343	3 309
2009	2 005	1 343	3 348	26 700	7 850	34 550	1 993	1 339	3 332
moyenne	1 903	1 381	3 285	24 923	8 101	33 024	1 838	1 343	3 181

Tableau n°1 : Evolution du programme de surveillance des baignades en France entre 2001 et 2009.

Les résultats montrent en 2009 une augmentation du nombre de points de surveillance par rapport aux années précédentes.

Les programmes de contrôle, organisés par les DDASS-ARS en lien avec les personnes responsables des eaux de baignade et les

laboratoires agréés, nécessitent une organisation d'envergure et anticipée, pour tenir compte des périodes d'ouverture réelle des sites de baignade et pour respecter les fréquences d'échantillonnage imposées par la directive européenne.

2. Saison balnéaire

La durée de la saison balnéaire est définie localement. Elle correspond à la période pendant laquelle un grand nombre de baigneurs est attendu.

Compte tenu des conditions climatiques et des températures de l'eau, la période pendant laquelle des personnes fréquentent régulièrement les baignades est plus courte pour les eaux douces que pour les eaux de mer.

Dans les Départements d'Outre-mer, la saison balnéaire s'étale sur toute l'année et dure donc 365 jours.

En métropole, la durée moyenne de la saison balnéaire 2009 est de :

- 67 jours pour les eaux douces ;
- 99 jours pour les eaux de mer.

La saison balnéaire 2009 a débuté au plus tôt le 25 avril et s'est achevée au plus tard le 31 octobre.

3. Fréquences de prélèvement

Le nombre de prélèvements effectués durant la saison balnéaire dépend de la durée cette dernière et n'est donc pas identique pour tous les sites. La fréquence de prélèvements est en général bimensuelle. Selon les dispositions de la directive 76/160/CEE, une fréquence réduite de prélèvement, c'est-à-dire mensuelle, peut être appliquée aux points de surveillance régulièrement de bonne qualité dont la qualité était conforme aux dispositions européennes au moins pendant les deux saisons précédentes. Le

nombre moyen de prélèvements réalisés par point de baignade est de 10 (13 pour les baignades en mer et 6 en eaux douces). Une fréquence plus importante est prévue pour les sites particulièrement vulnérables avec un prélèvement par semaine.

Les premiers prélèvements sont réalisés 15 jours avant le début de la saison balnéaire puis les prélèvements sont effectués pendant toute la durée de la saison balnéaire.

C. Evolution de la réglementation

Depuis la parution de la nouvelle directive européenne du 15 février 2006, qui remplacera à terme la directive européenne 76/160/CEE, la gestion de la qualité des eaux de baignade évolue progressivement au sein des Etats Membres.

1. La nouvelle directive européenne

Cette directive va conduire les Etats membres à modifier certaines de leurs pratiques concernant la gestion des eaux de baignade. L'objectif est d'améliorer la sécurité sanitaire des baigneurs et de moderniser les pratiques actuelles en tenant compte de l'évolution de l'état des connaissances.

Tout d'abord, **les modalités du contrôle de la qualité des eaux de baignade seront différentes des modalités actuelles.** Seuls 2 paramètres seront à contrôler : les entérocoques intestinaux et les *Escherichia coli*, qui sont des paramètres microbiologiques. Ces germes sont connus pour être accompagnés, dans les milieux où ils sont abondants, par des germes pouvant engendrer des maladies.

Selon les résultats des analyses effectuées sur une période de 4 ans, une des 4 classes de qualité suivantes est attribuée à l'eau de baignade : insuffisante, suffisante, bonne ou excellente.

L'évaluation et le classement de la qualité des eaux de baignade se réaliseront selon de nouvelles règles, au plus tard respectivement en 2012 et 2015. Les normes de qualité des eaux intérieures sont différentes de celles des eaux de mer et sont basées sur des études épidémiologiques, portant sur le risque de contracter une pathologie du type gastroentérite suite à une baignade à partir des paramètres microbiologiques, entérocoques intestinaux et les *Escherichia coli*. Le classement se fera par une méthode statistique sur la base des analyses réalisées pendant 4 années consécutives.

La directive prévoit également :

- un contrôle visuel pour détecter la présence de résidus goudronneux, de verre ou de plastique,

- une surveillance des cyanobactéries, des macroalgues et du phytoplancton, accompagnée de mesures de gestion si nécessaire.

Leur présence ne sera pas prise en compte dans le classement des eaux.

La nouvelle directive introduit la notion de **profil des eaux de baignade** : les profils sont des études établies pour chaque eau de baignade et destinées à évaluer les risques de pollutions. Etudier la vulnérabilité des baignades va permettre de renforcer les outils de prévention à la disposition des gestionnaires. L'objectif à long terme est de n'avoir aucun rejet polluant dans une zone de baignade. Les profils des eaux de baignade devront être élaborés au plus tard en 2011.

Concernant **l'information du public**, il est prévu que soient disponibles à proximité du site de baignade le classement du site, la description générale non technique et des informations en cas de situation anormale et en cas d'interdiction permanente. De plus, d'autres informations seront diffusées, notamment via Internet. Il s'agit de la liste des eaux de baignades, le classement de ces eaux au cours des 3 dernières années, leurs profils et les résultats de la surveillance.

La directive prévoit également la **participation du public** notamment lors de l'établissement des listes des eaux de baignade. Le public pourra ainsi formuler des suggestions, des remarques ou des réclamations.

Enfin, la directive fixe comme **objectif d'atteindre à la fin de la saison 2015 une qualité d'eau au moins suffisante** pour l'ensemble des eaux de baignade.

2. Les textes de transposition

La loi sur l'eau et les milieux aquatiques du 30 décembre 2006 a transposé sur le plan législatif la directive n°2006/7/CE du Parlement européen et du Conseil du 15 février 2006. Elle a ainsi modifié et/ou créé les articles L.1332-1 à L.1332-9 du code de la santé publique.

Un **décret, créant notamment les articles D.1332-14 à D.1332-38 du code de la santé publique, ainsi que deux arrêtés** ont été publiés en septembre 2008 afin d'achever la transposition de cette directive :

- **Décret n° 2008-990 du 18 septembre 2008** relatif à la gestion de la qualité des eaux de baignade et des piscines,
- **Arrêté du 22 septembre 2008** relatif à la fréquence d'échantillonnage et aux modalités d'évaluation de la qualité et de classement des eaux de baignade,
- **Arrêté du 23 septembre 2008** relatif aux règles de traitement des échantillons et aux méthodes de référence pour les analyses d'eau dans le cadre de la surveillance de la qualité des eaux de baignade.

Ces textes fixent les dates d'application des différentes dispositions prévues par la directive et les modalités de gestion de la qualité des eaux de baignade conformément aux obligations européennes.

Le calendrier d'application des principales dispositions de la directive relative aux eaux de baignade figure en page 19. Ainsi à partir de 2013, les eaux de baignade seront classées en qualité «excellente», «bonne», «suffisante» ou «insuffisante», en fin de chaque saison, selon les résultats d'analyses microbiologiques obtenus pendant les 4 années précédentes.

De plus, la Commission européenne a fixé comme objectif d'atteindre en 2015 le niveau de qualité au moins «suffisante» pour toutes les eaux de baignade. Cet objectif ne saura être atteint sans les « profils » d'eaux de baignade, qui sont à établir par les personnes responsables des eaux de baignade au plus tard en décembre 2010. Le profil consiste d'une part à identifier les sources de pollution susceptibles d'avoir un impact sur la qualité des eaux de baignade et d'affecter la santé des baigneurs et d'autre part à définir les mesures de gestion à mettre en œuvre pour prévenir les pollutions à court terme, ainsi que les actions à conduire, afin de parvenir en 2015 à une eau de qualité au moins « suffisante » au sens de la directive.

Concernant la procédure de recensement des eaux de baignade, celle-ci est d'ors et déjà en vigueur. La directive européenne prévoit en effet que chaque Etat membre :

- **recense les eaux de baignade**, chaque année et pour la première fois avant le début de la première saison balnéaire suivant le 24 mars 2008,
- **encourage la participation du public** à la mise en œuvre du recensement, afin qu'il puisse formuler « des suggestions, remarques ou réclamations ».

La législation française a confié aux communes le recensement des eaux de baignade sur leur territoire et il est prévu qu'un registre en mairie soit mis à la disposition du public, dans le but de recueillir ses observations.

En conséquence et afin que le public puisse participer en grand nombre à ce recensement, ce dernier est effectué durant chaque saison balnéaire. Il a été réalisé pour la première fois durant la saison balnéaire de l'année 2007 en métropole et durant la saison balnéaire 2008 dans les départements d'outre mer. En effet, dans les DOM, la saison balnéaire s'étend en effet sur toute l'année : elle commence le 1er octobre pour s'achever au 30 septembre.

2. La saison balnéaire 2010

Le contrôle de la qualité des eaux de baignade évolue à partir de la saison balnéaire 2010.

D'une part, la réforme de l'Etat a conduit à la suppression des DDASS et des DRASS et à la création des agences régionales de santé. Les ARS reprennent ainsi les missions des anciennes DDASS et DRASS s'agissant du contrôle sanitaire des eaux de baignade. L'ordonnance n° 2010-177 du 23 février 2010 de coordination avec la loi n° 2009-879 du 21 juillet 2009 portant réforme de l'hôpital et relative aux patients, à la san-

té et aux territoires ainsi que le décret n° 2010-344 du 31 mars 2010 tirant les conséquences, au niveau réglementaire, de l'intervention de la loi précitée, a en effet transféré le contrôle sanitaire des eaux dont l'usage peut avoir un impact sur la santé de la population (eaux destinées à la consommation humaine, eaux de piscines et eaux de baignade) à l'Agence régionale de santé.

D'autre part, les résultats d'analyses recueillis au cours de la saison 2010 seront utilisés à la fois :

- pour classer la qualité de l'eau en fin d'année 2010 selon les règles prévues par la directive 76/160/CEE,
- et à la fin de la saison 2013, selon la méthode fixée par la directive 2006/7/CE, qui prend en compte les résultats de 4 saisons consécutives.

Ainsi, la **fréquence d'échantillonnage** pendant la saison balnéaire 2010 doit respecter à la fois les dispositions de la directive 2006/7/CE et de la directive 76/160/CEE, à savoir :

- au moins un prélèvement par mois (ou deux par mois si la qualité était non conforme au moins une des 2 saisons précédentes)
- au moins 4 prélèvements durant la saison balnéaire (dont un prélèvement avant saison entre 10 et 20 jours avant la date de début de saison) ;
- pas plus d'1 mois entre 2 prélèvements.

De plus, le contrôle sanitaire à partir de la saison 2010 se limite désormais à la recherche de **2 paramètres microbiologiques** (*Escherichia coli* et entérocoques intestinaux). Les coliformes totaux ainsi que les paramètres physico-chimiques ne font plus partie des paramètres nécessaires au classement des eaux de baignade.

A la fin de la saison balnéaire 2010, le **classement des eaux de baignade en qualité « A », « B », « C » ou « D »** est réalisé selon les dispositions fixées par la directive 76/106/CEE (reprises par l'annexe du décret n°2008-990 du 18 septembre 2008), uniquement en utilisant les valeurs seuils et impératives des paramètres E. Coli et entérocoques intestinaux. Cette même méthode sera utilisée lors des saisons 2011 et 2012.

Le classement en qualité « excellente », « bonne », « suffisante » et « insuffisante » interviendra à partir de la saison balnéaire 2013. La méthode de calcul du classement prévoit de prendre en compte les résultats obtenus sur 4 années consécutives. Aussi, les résultats obtenus lors de la saison 2010 seront utilisés à la fois pour le classement en qualité « A », « B », « C » ou « D » à la fin de la saison balnéaire 2010 et pour le classement en qualité « excellente », « bonne », « suffisante » et « insuffisante » à la fin de la saison balnéaire 2013.

CALENDRIER D'APPLICATION DES DISPOSITIONS DE LA DIRECTIVE 2006/7/CE

2007 : Début de procédure de recensement des eaux de baignade en vue d'en établir la liste, accompagnée des durées de saisons balnéaires, avant la saison 2008 (procédure annuelle)

2010 : Etablissement des programmes de surveillance de la qualité des eaux de baignade selon les nouvelles règles prévues par la directive 2006/7/CE (2 paramètres microbiologiques, 4 prélèvements par saison balnéaire au minimum) et mise en œuvre de ces programmes.

2010 à 2012 : Classement de la qualité des eaux de baignade selon la méthode de la directive 76/160/CE, en ne tenant compte que des résultats des 2 paramètres microbiologiques prévus par la directive 2006/7/CE.

2011 : Réalisation des profils pour l'ensemble des eaux de baignade

2012 : Entrée en vigueur des dispositions relatives à l'information du public, à proximité des eaux de baignade et par internet.

Fin de la saison balnéaire 2013 : Premier classement de la qualité des eaux de baignade établi selon une méthode statistique, sur la base des résultats analytiques recueillis pendant les 4 saisons balnéaires précédentes.

Fin de la saison 2015: Toutes les eaux doivent être au moins de qualité suffisante.

A. Qualité des eaux de baignade en 2009

Les résultats collectés au cours de la saison balnéaire 2009 sont présentés ci-après, ainsi que les évolutions constatées par rapport à la saison balnéaire 2008.

1. Résultats de la saison 2009

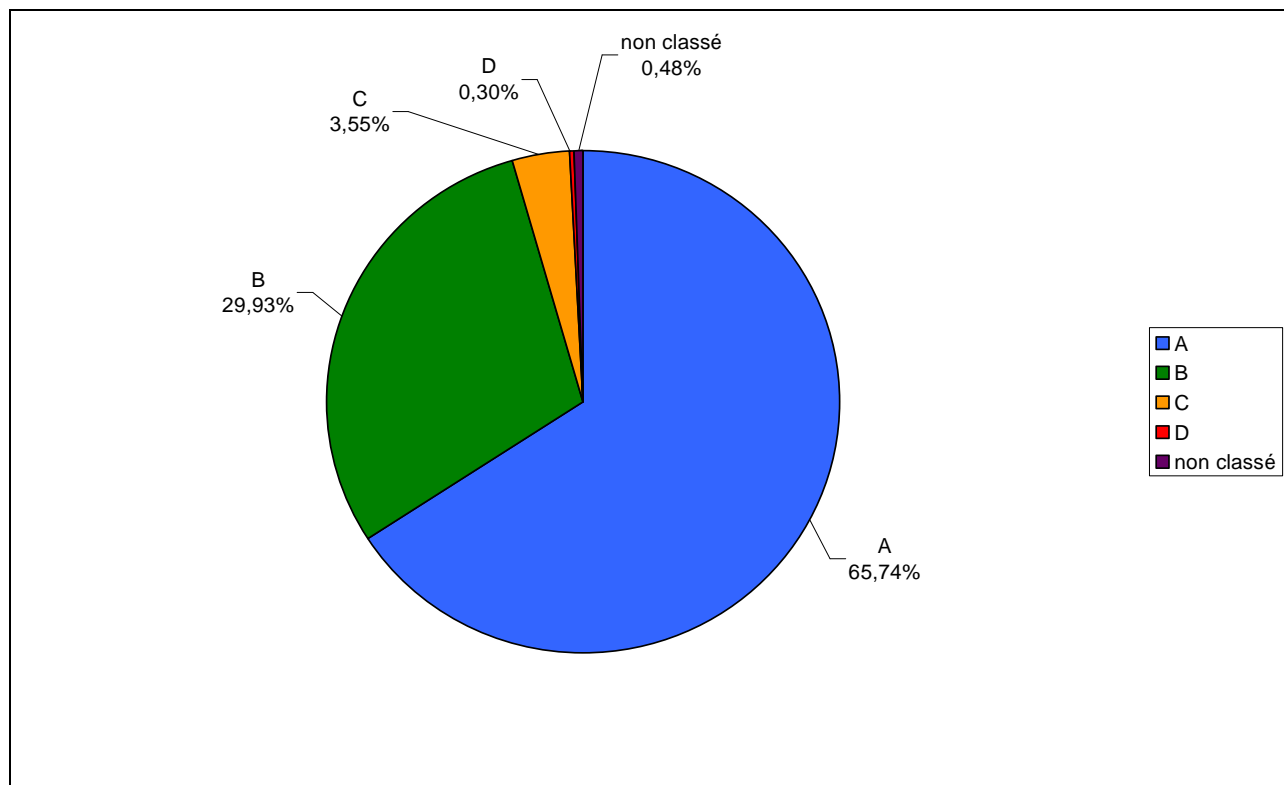
Le tableau de la page 5 et les graphiques n°1, 2 et 3 ci-après présentent la répartition de la qualité des eaux de mer, des eaux douces et de l'ensemble de ces eaux, selon les différentes catégories :

- « A » : bonne qualité,
- « B » : qualité moyenne,
- « C » : momentanément polluée,
- « D » : mauvaise qualité.

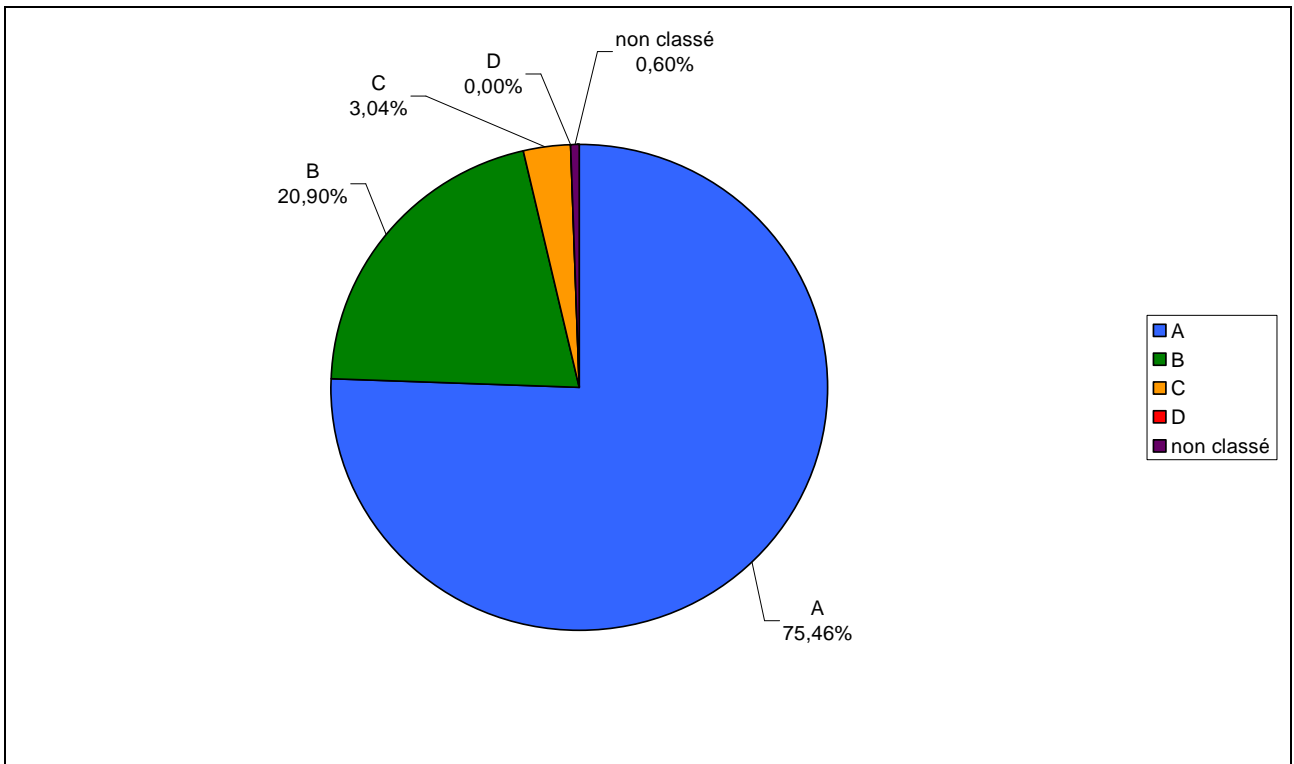
Parmi les 3 348 points surveillés en 2009, 3 203 points soit **95,7 %** ont présenté des résultats conformes aux normes de qualité fixées par la directive 76/160/CEE du 8 décembre 1975.

Le taux de conformité ainsi calculé des baignades en eaux douces est de **94,6 %**, celui des baignades en eau de mer est de **96,4 %**.

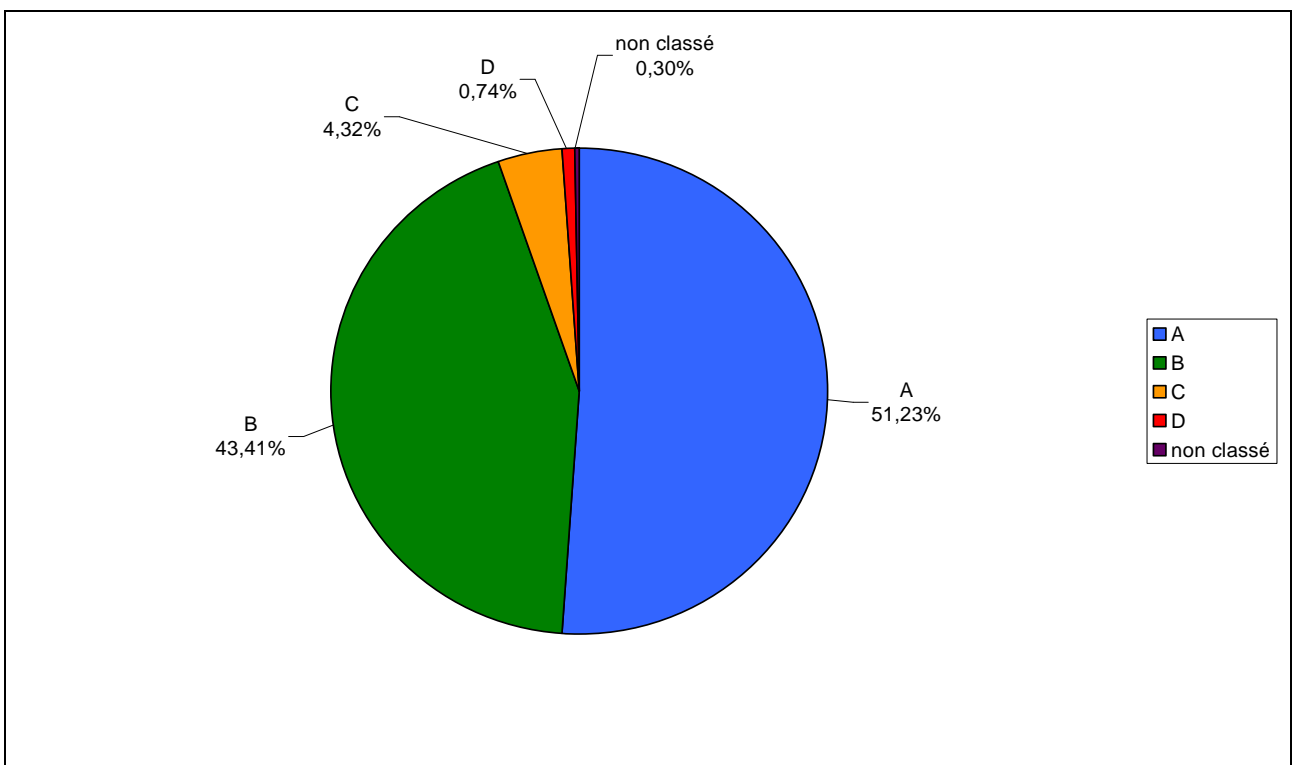
Par ailleurs, en 2009, 16 sites de baignade français (soit 0,48%, contre 3 sites soit 0,09% en 2008) n'ont pu faire l'objet d'une fréquence d'échantillonnage respectant les dispositions de la directive 76/160/CEE, en raison principalement de grèves ayant eu lieu dans les départements d'outre-mer en début d'année 2009.



Graphique n°1 : Répartition de la qualité de l'ensemble des eaux de baignade selon leur classement en 2009
Source : Ministère de la santé et des sports (DGS/DDASS)



Graphique n°2 : Répartition de la qualité des eaux de baignade en mer selon leur classement en 2009
 Source : Ministère de la santé et des sports (DGS/DDASS)



Graphique n°3 : Répartition de la qualité des eaux de baignade en eaux douces selon leur classement en 2009
 Source : Ministère de la santé et des sports (DGS/DDASS)

2. Evolution des taux de conformité

Le tableau n°2 présente l'évolution de la conformité des points classés entre 2002 et 2009.

Année	2002	2003	2004	2005	2006	2007	2008	2009
Eau de mer	87,5%	96,2%	95,7%	96,9%	96,4%	95,7%	97,2%	96,4%
Eau douce	92,5%	94,2%	94,9%	95,9%	94,7%	92,5%	95,1%	94,6%
Ensemble	89,7%	95,3%	95,3%	96,5%	95,7%	94,3%	96,4%	95,7%

Tableau n°2 : Evolution des taux de conformité des eaux de baignade

En 2009, le taux de conformité aux normes microbiologiques et physico-chimiques de la directive 76/160/CEE est en légère dégradation par rapport à la saison 2008, mais reste très satisfaisant.

Cette dégradation est aussi liée indirectement au fait que certains sites n'ont pas été classés en raison d'un nombre insuffisant de prélèvements dû à des conditions exceptionnelles (grèves dans les DOM en début d'année 2009), alors que la très grande majorité d'entre eux sont de bonne qualité.

Les principales causes de non-conformité sont liées essentiellement à des problèmes structurels ou ponctuels de l'assainissement des collectivités. Elles justifient la nécessité pour les collectivités de poursuivre les efforts d'amélioration de la collecte et du traitement des eaux résiduaires. Cependant, les fluctuations annuelles de la qualité des eaux de baignade sont également soumises à la variation des conditions climatiques et en particulier à la forte pluviométrie pouvant être rencontrée certaines années ou au contraire à un manque d'eau qui conduit à une moins bonne dilution des pollutions éventuelles.

3. Evolution de la qualité des points de surveillance communs aux saisons balnéaires 2008 et 2009

Sur les 3 348 points de surveillance suivis en 2009, 3 271 étaient suivis en 2008, soit 98% (dont 1 967 pour les eaux de mer et 1 304 pour les eaux douces). Ces chiffres montrent une stabilité des programmes de surveillance pour ce qui concerne le choix des points de surveillance de la qualité des eaux.

qualité des eaux de mer		classement 2009				
		A	B	C	D	Total
classement 2008	A	1195	172	18	0	1385
	B	275	213	36	0	524
	C	20	27	7	0	54
	D	0	0	0	0	0
	Total	1490	412	61	0	1963

Tableau n°3 : Evolution de la qualité des baignades en mer entre les saisons balnéaires 2008 et 2009

Dans le tableau n°3 :

- les cases dont le fond est gris foncé correspondent aux points dont la qualité est restée stable et représentent 1 415 points (72,1% des points communs aux années 2008 et 2009), dont 1 408 sont conformes aux valeurs de la directive européenne (catégories A et B) ;
- les cases dont le fond est gris clair correspondent aux 226 points dont la qualité s'est dégradée (11,5 %). 172 d'entre eux sont passés de catégorie A en B mais sont restés conformes à la directive ;
- les cases dont le fond est blanc indiquent que la qualité s'est améliorée pour 322 points (16,4%), dont 47 sont devenus conformes à la directive en passant de catégorie C en A ou B.

3.2. Eaux douces

qualité des eaux douces		Classement 2009				
		A	B	C	D	Total
Classement 2008	A	421	166	7	1	595
	B	236	373	35	3	647
	C	12	25	12	4	53
	D	0	2	3	2	7
	Total	669	566	57	10	1302

Tableau n°4 : Evolution de la qualité des baignades en eau douce entre les saisons balnéaires 2008 et 2009

Dans le tableau n°4 :

- les cases dont le fond est gris foncé indiquent que la qualité de 808 points (62,1% des points communs aux années 2008 et 2009) est restée stable et que 794 d'entre

eux sont conformes aux valeurs de la directive ;

- les cases dont le fond est gris clair correspondent aux 216 points (16,6%) dont la qualité s'est dégradée. A noter que 166 d'entre eux sont passés de A en B mais sont restés conformes à la directive européenne ;

- les cases dont le fond est blanc indiquent que la qualité s'est améliorée pour 278 points (21,4%), dont 39 sont devenus conformes aux normes de la directive européenne et sont passés de Cou D en A ou B.

Les tableaux précédents montrent que l'essentiel de l'évolution de la situation des points de surveillance communs aux deux dernières années résulte de changements de qualité entre les catégories « A » et « B ».

4. Les cyanobactéries

Depuis quelques années, des épisodes de prolifération de cyanobactéries sont recherchés et rapportés dans des plans et cours d'eau. Les cyanobactéries sont des microorganismes photosynthétiques, possédant entre autres pigments, de la chlorophylle a, et dont certains genres produisent des toxines.

A partir de la saison balnéaire 2004, les DDASS ont procédé, sur la demande de la DGS, à des inventaires de proliférations, afin de surveiller et de mieux connaître la présence éventuelle de cyanobactéries dans les eaux de baignade. La gestion des épisodes de prolifération de cyanobactéries s'appuie sur un avis du Conseil supérieur d'hygiène publique de France de mai 2003. Au cours de

la saison balnéaire, des mesures de fermeture des sites concernés sont formulées au cas par cas, en fonction des conditions topographiques et hydrologiques des sites, des résultats des analyses réalisées et des activités pratiquées sur les sites.

L'Agence Française de Sécurité Sanitaire des Aliments (AFSSA) et de l'Agence Française de Sécurité Sanitaire de l'Environnement et du Travail (AFSSET) ont été saisies afin d'étudier les risques sanitaires liés aux cyanobactéries dans les eaux de baignade, mais également dans les eaux destinées à la consommation humaine, en vue d'actualiser les recommandations de gestion.

Le rapport de l'AFSSA et de l'AFSSET, rendu public en septembre 2006, souligne les points suivants :

Les proliférations de cyanobactéries sont favorisées notamment par l'eutrophisation des plans d'eaux (abondance des nutriments tels que phosphore, et azote dans une moindre mesure) et une faible agitation du milieu et ont lieu essentiellement en période estivale et au début de l'automne. **La prévention des proliférations passe par une réduction des apports en azote et surtout en phosphore.**

L'historique et les caractéristiques des sites, telles que la morphologie des ressources, la dynamique de la masse d'eau et les apports connus en phosphore, sont les éléments primordiaux à prendre en compte dans la gestion des proliférations de cyanobactéries.

Si trois principaux types de toxicité sont associés aux cyanotoxines : l'hépatotoxicité (atteinte du foie), la neurotoxicité (atteinte du système nerveux) et de manière moins établie,

la dermatotoxicité (atteinte de la peau ou des muqueuses), à ce jour, aucune intoxication humaine associée aux cyanotoxines n'a été documentée en France.

Il est nécessaire de **développer les moyens analytiques et d'harmoniser les méthodes d'échantillonnage et de mesure** en ce domaine.

L'AFSSET propose une surveillance sanitaire basée sur l'observation des signes précurseurs de prolifération, sur le dénombrement et l'identification des genres des cyanobactéries ainsi que sur le dosage de microcystines. Les procédures de gestion doivent prévoir d'éviter le contact avec les écumes de cyanobactéries, sans attendre les résultats d'analyses de cyanotoxines.

Il n'existe pas actuellement de norme réglementaire française ou européenne concernant la présence de cyanobactéries ou de leurs toxines dans les eaux de baignade. La nouvelle directive sur la qualité des eaux de baignade du 15 février 2006 prévoit une surveillance des cyanobactéries, sans toutefois établir les paramètres précis à suivre et de valeur limite de qualité. L'absence de normes est liée notamment au manque de connaissances sur l'écologie des cyanobactéries et sur les risques sanitaires et à l'absence de consensus sur les méthodes de prélèvements et d'analyses.

B. Les causes de pollution au cours de la saison balnéaire

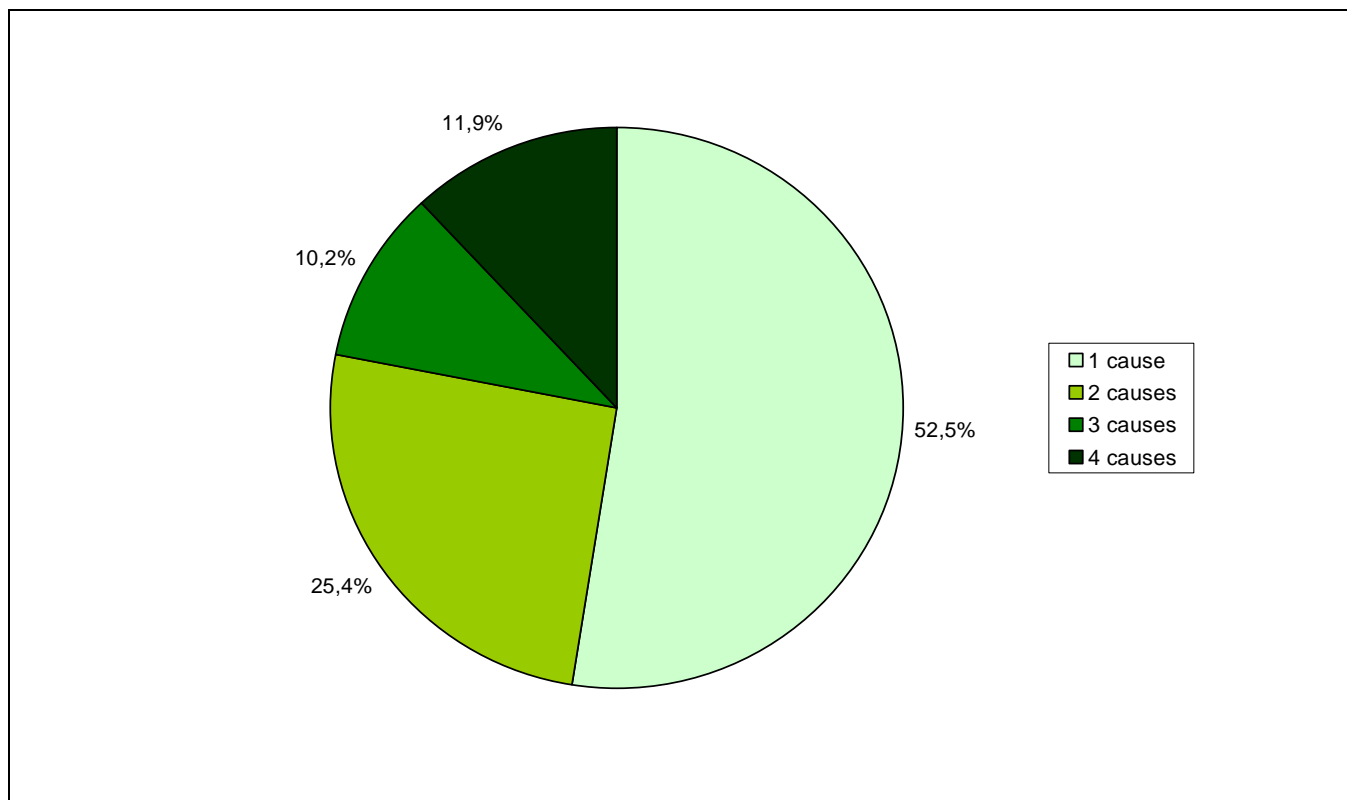
Les principales causes de pollution qui expliquent le classement de zones de baignade en catégorie C (pollution momentanée) ou en catégorie D (pollution très fréquente) sont recensées par les DDASS-ARS depuis 1995 avec l'aide des collectivités concernées et des autres services de l'Etat, dont les Agences de l'eau. Ce recensement vise à informer le public et à orienter les actions de lutte contre la pollution des eaux.

Sur l'ensemble des baignades non conformes (eau de mer et eau douces), les causes sont classées selon les catégories suivantes :

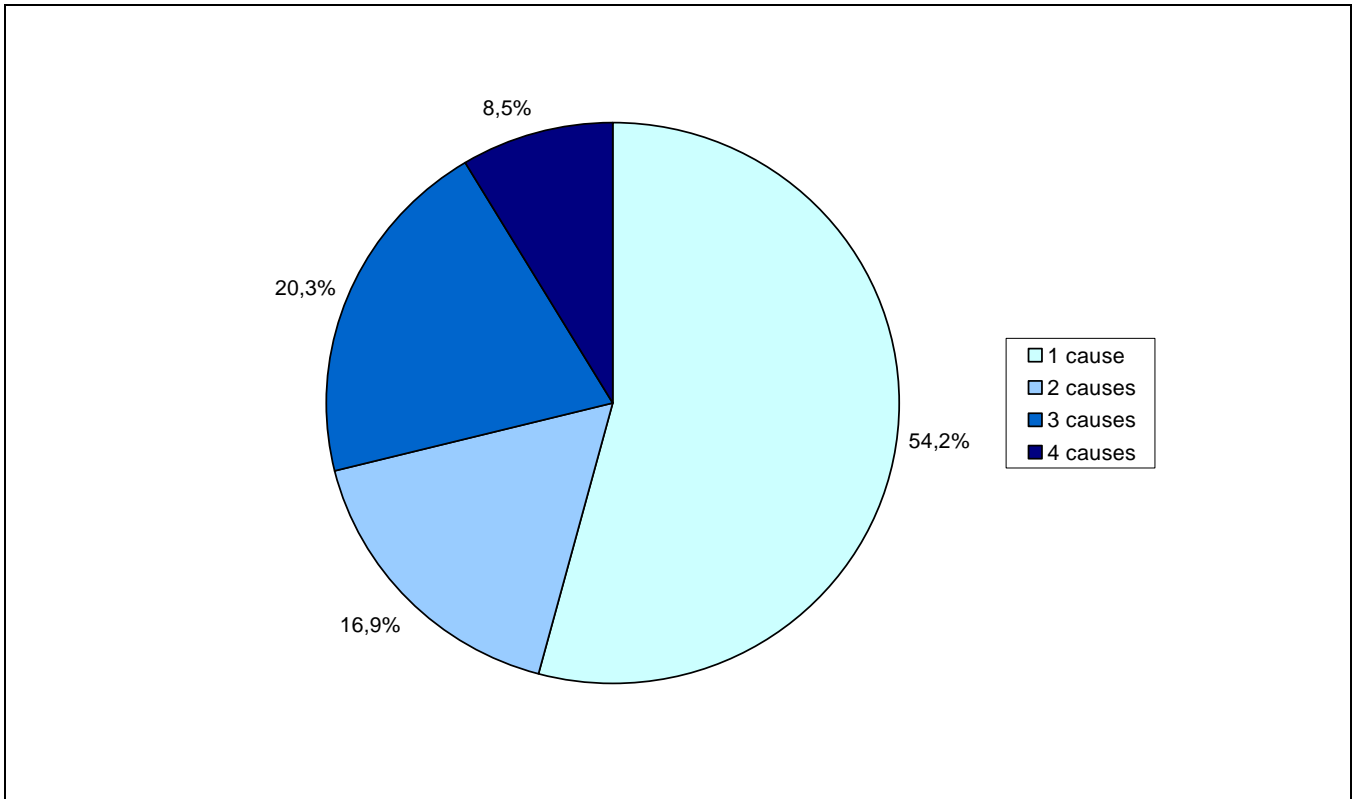
- Insuffisances structurelles du système d'assainissement collectif :
 - par temps sec : absence de station d'épuration, traitement insuffisant, capacité du système insuffisante, mauvais branchements ;
 - par temps de pluie (orages compris) : mauvaises séparations eaux usées/eaux pluviales, rejets directs du réseau unitaire ou pluvial par temps de pluie (déversoirs d'orage)
- Dysfonctionnement ponctuel de l'assainissement : panne, rupture de canalisation, débordement du réseau par insuffisance d'entretien, dysfonctionnement de l'assainissement non collectif ;
- Apports diffus : ruissellements urbains ou des surfaces agricoles, apports par cours d'eau côtiers et rivières en amont, apports par ruissellement de zones non agricoles et non urbaines ;
- Apports accidentels : industries, exploitations agricoles, campings, caravanings et zones de plaisance ;
- Conditions climatiques défavorables : vent, orage violent, pluie forte, marées, températures élevées ;
- Situation de la plage : confinement de baignade (lac, étang fermé, etc.), milieu urbain ;
- Cause indéterminée.

Les graphiques figurant aux pages suivantes présentent les causes de non conformité pendant la saison balnéaire 2009 et le nombre de causes identifiées simultanément pour une eau de baignade (chiffres établis à partir des données disponibles, pour 90,7% des eaux de baignade non conformes). Pour plus de la moitié des eaux de baignade non conformes, au moins deux causes de pollution simultanées ont été identifiées. Dans certains cas, jusqu'à 4 sources de pollution différentes ont pu être à l'origine d'une non conformité. Les causes de pollution de 24,8% et de 23,9% des sites de baignade non conformes (sites dont la qualité est de catégorie C ou D) sont dues respectivement à des dysfonctionnements ponctuels de l'assainissement et à des insuffisances structurelles du système d'assainissement par temps de pluie. Les apports diffus sont également cités pour 27,3% des eaux de baignade non conformes. D'autres causes de pollution non négligeables sont aussi citées telles que les conditions climatiques extrêmes ou les insuffi-

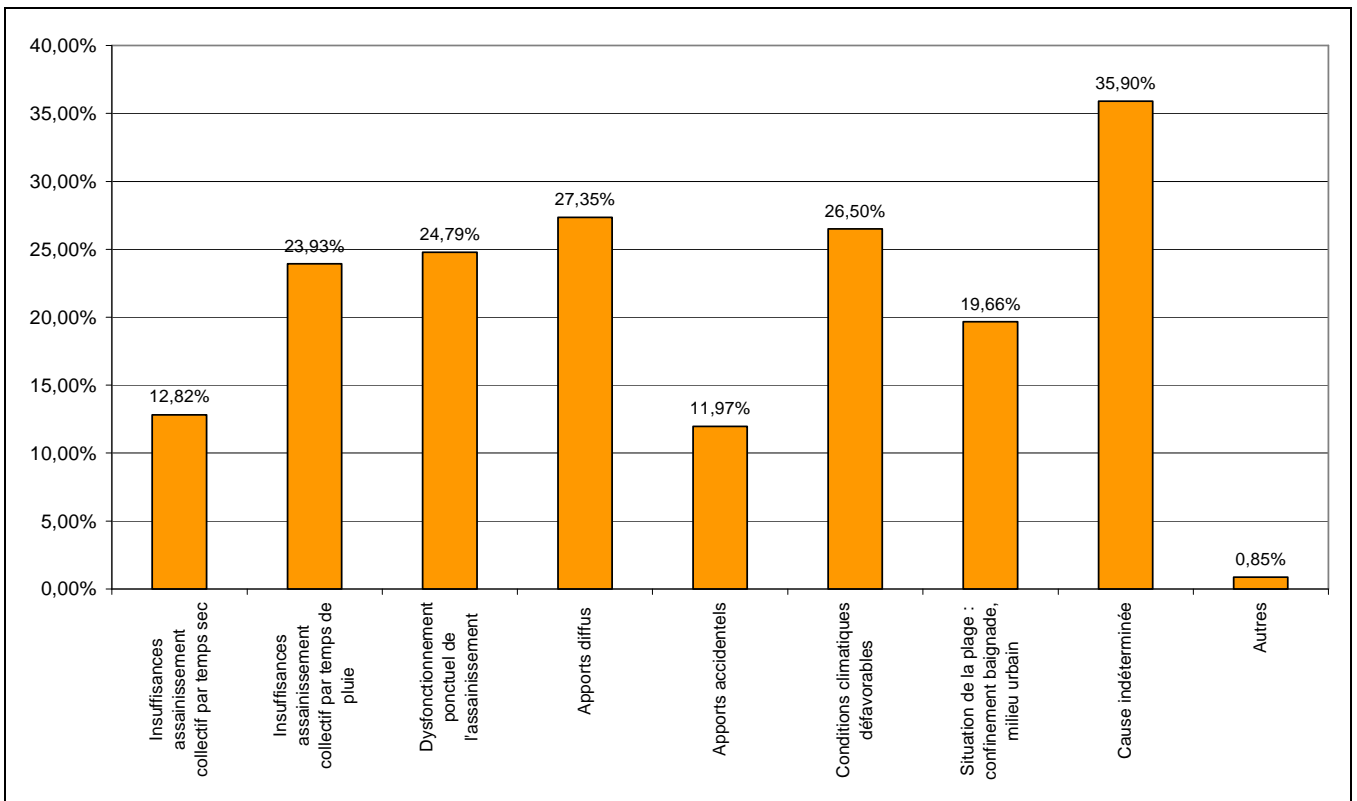
sances structurelles du système d'assainissement par temps sec. Enfin, pour une part importante de sites (35,9%), l'origine de la pollution n'a pas été identifiée (23,9%) ou n'a été identifiée que partiellement (12%) : pour ces sites, il est nécessaire de réaliser des études plus précises. Les profils d'eaux de baignade prévus la nouvelle directive européenne ont justement pour objet cette identification de sources de pollution et leur quantification.



Graphique n°5 : Nombre de causes de pollution identifiées simultanément en 2009 pour les eaux de mer
Source : Ministère de la santé et des sports (DGS/DDASS)

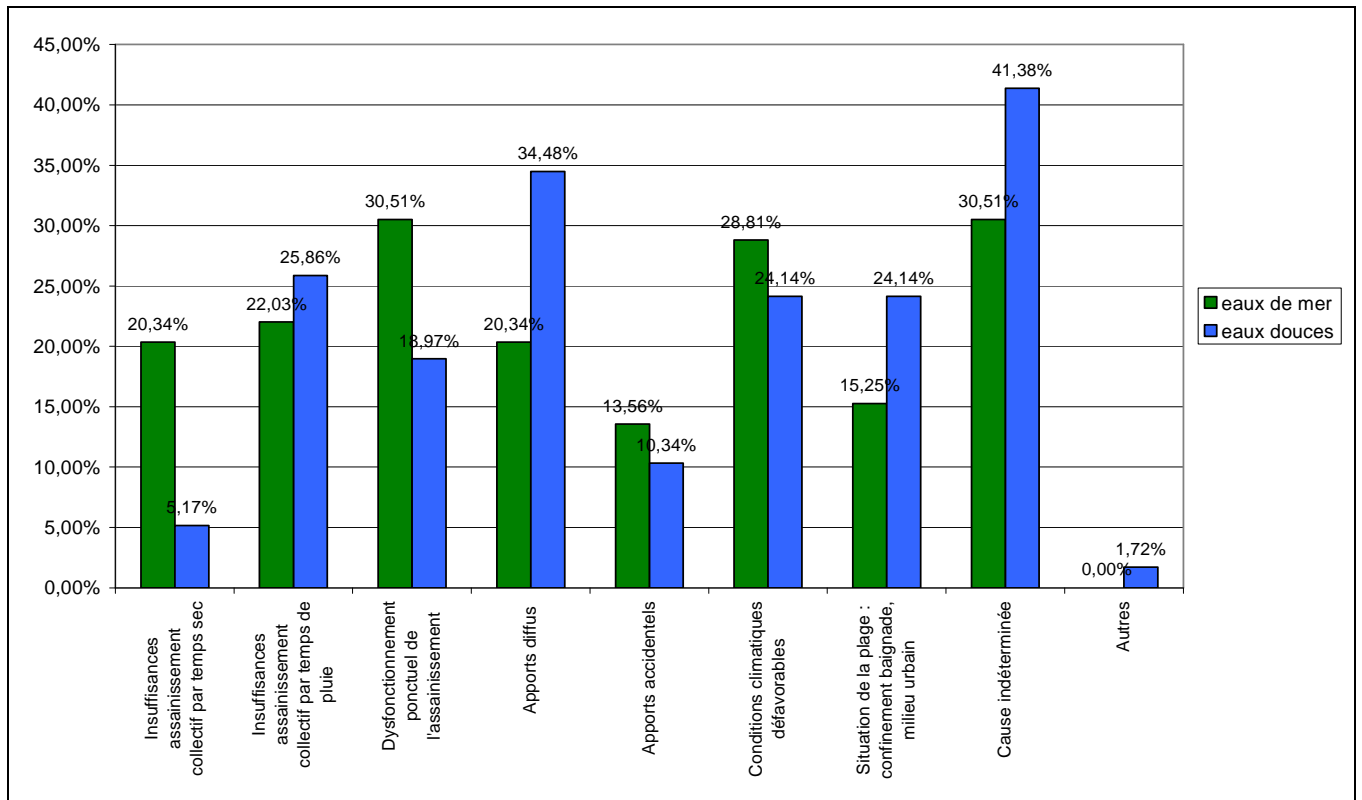


Graphique n°6 : Nombre de causes de pollution identifiées simultanément en 2009 pour les eaux douces
Source : Ministère de la santé et des sports (DGS/DDASS)



Graphique n°7 : Répartition des causes de pollution en 2009
Source : Ministère de la santé et des sports (DGS/DDASS)

Le graphique suivant permet de comparer les causes de pollution pour les eaux douces et pour les eaux de mer. On peut remarquer notamment que les insuffisances structurelles d'assainissement par temps sec sont plus souvent citées dans le cas des baignades en eaux de mer que dans le cas des baignades en eaux douces. Par ailleurs, les baignades en eaux douces sont davantage sensibles aux apports diffus ainsi qu'à la situation de la plage (confinement) que les baignades en eaux de mer. Enfin, la cause de la pollution n'a pas pu être déterminée pour une grande partie des eaux douces et concerne une moins grande partie des eaux de mer.



Graphique n°8 : Répartition des causes de pollution en 2009, pour les eaux de mer et pour les eaux douces
Source : Ministère de la santé et des sports (DGS/DDASS)

Afin d'améliorer la qualité des sites classés en catégorie C ou D, diverses actions sont menées par les collectivités et les autres services de l'Etat.

Ces actions mises en œuvre pour lutter contre la pollution des zones de baignade ont été classées selon les catégories suivantes :

- Actions d'amélioration de l'assainissement (création d'une station d'épuration, augmentation de la capacité de la station, amélioration de la séparation des réseaux, mise en place de bassins de rétention) ;
- Actions de diagnostic, vérification et contrôles des ouvrages en place ;
- Aménagement urbain, actions à l'échelle du bassin versant, études d'impact ;
- Autres actions : mises aux normes des exploitations agricoles, sensibilisation sur l'assainissement autonome, raccordement au réseau collectif, installation d'aire de vidanges dans les ports, etc. ;
- Information du public et mesures de fermeture temporaire ou permanente du site au cours de la saison résultant de la collaboration entre les DDASS et les collectivités et gestionnaires.

C. Simulation de classement des eaux de baignade selon la directive 2006/7/CE

Les tableaux suivants présentent les classements de qualité d'eaux obtenus en appliquant la méthode de calcul de la directive 2006/7/CE et en utilisant les données relatives aux années 2006 à 2009, comparés à leur classement établi selon les dispositions de la directive 76/160/CEE pour l'année 2009.

		Classement selon la directive 2006/7/CE					Total
		Qualité excellente	Bonne qualité	Qualité suffisante	Qualité insuffisante	Insuffisance de prélèvements	
classement selon la directive 76/06/CE	A	555	54	9	5	46	669
	B	250	137	51	70	78	586
	C	10	7	6	28	8	59
	D	1	0	2	4	2	9
	total	816	198	68	107	134	1323

Tableau 5 : Classement de la qualité pour les baignades en eau douce selon la directive 2006/7/CE (données relatives aux saisons 2006 à 2009) et selon la directive 76/160/CEE (données relatives à la saison 2009)

		Classement selon la directive 2006/7/CE					Total
		Qualité excellente	Bonne qualité	Qualité suffisante	Qualité insuffisante	Insuffisance de prélèvements	
classement selon la directive 76/06/CE	A	1298	157	45	13	9	1522
	B	136	127	72	81	5	421
	C	9	17	10	25	1	62
	D	0	0	0	0	0	0
	Total	1443	301	127	119	15	2005

Tableau 6 : Classement de la qualité pour les baignades en eau de mer, selon la directive 2006/7/CE (données relatives aux saisons 2006 à 2009) et selon la directive 76/160/CEE (données relatives à la saison 2009)

La colonne intitulée « insuffisance de prélèvements » rassemble les eaux de baignade pour lesquelles moins de 16 prélèvements ont été réalisés au cours de la période de 2006 à 2009 et par conséquent pour lesquelles il n'a pas été possible de procéder au calcul statistique de la qualité de l'eau selon la directive 2006/7/CE.

A partir de ces données, il est possible d'établir que **5,9% des eaux de baignade en mer et 8,1% des baignades en eau douce seraient de qualité insuffisante** si la nouvelle directive s'appliquait déjà, alors que pour la saison 2009, les pourcentages d'eaux de baignades non conformes sont de 3% pour les eaux de mer et de 5% pour les eaux douces, en appliquant la méthode de classement de la directive 76/160/CEE. Les pages suivantes dressent la liste nationale des eaux de baignade qui ont été classées en « qualité insuffisante » sur la base de cette simulation de classement.

Si cette simulation présente des limites, celle-ci ne tient en effet pas compte de la possibilité offerte par la nouvelle directive d'écarter certains prélèvements, elle permet d'évaluer les progrès qu'il reste à accomplir pour parvenir à la conformité européenne des eaux de baignade françaises avant l'échéance de 2015.

Liste des eaux de baignade en eau douce susceptibles d'être classées de qualité insuffisante :

Département	Commune	Site de baignade	Classement 2009 selon la directive 76/160/CEE
AIN	CHAZEY-SUR-AIN	CHAZEY-SUR-AIN - RIVE GAUCHE DE L'AIN EN AMONT DU PONT SUR L'AIN	A
AIN	MURS-ET-GELIGNIEUX	MURS ET GELIGNIEUX - PLAN D'EAU DU CUCHET CANAL DU RHONE	B
AIN	PONT-D'AIN	PONT D'AIN - RIVE GAUCHE DE L'AIN EN AMONT DU PONT SUR L'AIN	B
ALLIER	VICHY	PLAGE DES CELESTINS	C
ARDECHE	BALAZUC	L'ARDECHE AU PONT DE BALAZUC	B
ARDECHE	CHASSIERS	LA LIGNE CAMPING LES RANCHISSES	B
ARDECHE	DORNAS	LA DORNE A LA PLAGE DE LA GANDOLE	B
ARDECHE	DUNIERE-SUR-EYRIEUX	L'EYRIEUX AU LIEU DIT CELAS	B
ARDECHE	JAUJAC	LE LIGNON AVAL STEP DE JAUJAC	C
ARDECHE	LAVEVADE-D'ARDECHE	L'ARDECHE A LA PLAGE DE LAVEVADE	B
ARDECHE	ROSIERES	LA BEAUME A LA PLAGE DE LA TOURASSE LE MOULIN	B
ARDECHE	SAINT-ALBAN-AURIOLLES	LA BEAUME AVAL PONT DE LABEAUME	A
ARDECHE	SATILLIEU	LE MALPERTUIS A LA PLAGE DE GRANGEON	C
ARDECHE	VOGUE	L'ARDECHE A HAUTEUR DU VIEUX PONT	B
AUBE	BAYEL	BAYEL	B
AUBE	CHAPPES	CHAPPES	B
AUBE	VERPILLIERES SUR OURCE	VERPILLIÈRES SUR OURCE	B
AUDE	CHALABRE	LAC SUR LE CHALABREIL	A
AUDE	SAINT LAURENT DE LA CABRERISSE	LE MOULIN SUR LA NIELLE	B
AVEYRON	CAMBOULAZET	VERSAILLES	B
AVEYRON	SAINT-JEAN-DU-BRUEL	LA ROQUE	B
BAS RHIN	LEMBACH	CAMPING-PLAGE DU FLECKENSTEIN LEMBACH	C
CANTAL	CRANDELLES	LES GENEVRIERES	D
CANTAL	LE ROUGET	MOULIN DU TEIL	D
CANTAL	TRIZAC	LE CIVIER	C
CANTAL	VIEILLEVIE	LE PORT	B
CORSE DU SUD	COGGIA	PONT DU LIAMONE	C
COTE D'OR	NOLAY	RUISSEAU DES BRUYERES (VERS CAMPING)	B
CREUSE	LA CELLE DUNOISE	L'ECLUSE	B
DORDOGNE	CUBJAC	AUVEZERE PLAGE	B
DORDOGNE	PORT-SAINTE-FOY-ET-PONCHAPT	PLAGE DE PORT STE FOY	B

Département	Commune	Site de baignade	Classement 2009 selon la directive 76/160/CEE
DOUBS	MONTPERREUX	CHAON PLAGE	A
DROME	DIE	DROME AMONT DE DIE	B
DROME	DIE	DROME AVAL DIE	B
DROME	DIE	DROME CENTRE DIE	D
FINISTERE	COMMANA	DRENNEC (EST)-STAMADEC	B
FINISTERE	SIZUN	DRENNEC (OUEST)	C
GARD	AULAS	LE PLAN D'EAU D'AULAS	B
GARD	PEYREMALE	LES DROUILHEDES	B
GARD	VALLERAUGUE	LE MOURETOU	B
GIRONDE	SAINT CHRISTOPHE DE DOUBLE	LAC DE ST CHRISTOPHE DE DOUBLE	B
GUADELOUPE	CAPESTERRE-BELLE- EAU	PETIT PEROU	B
GUADELOUPE	GOURBEYRE	DOLE	B
GUADELOUPE	PETIT-BOURG	DIANE	B
GUADELOUPE	PETIT-BOURG	RIVIERE LAROSE	B
GUYANE	IRACOUBO	CRIQUE ORGANABO	B
GUYANE	MONTINERY- TONNEGRANDE	CRIQUE PATATE	B
GUYANE	REMIRE-MONTJOLY	LAC SACCHARIN	B
GUYANE	ROURA	FOURGASSIER	B
GUYANE	SINNAMARY	CRIQUE TOUSSAINT	B
HAUTE CORSE	ALERIA	LE TAVIGNANO BASE NAUTIQUE	B
HAUTE CORSE	CASTELLO DI ROSTINO	LE GOLO_PONTE NUOVO	B
HAUTE CORSE	MOROSAGLIA	L'ASCO_PONT DU CHEMIN DE FER	D
HAUTE CORSE	MURATO	LE BEVINCO_PONT ELLERACCE	B
HAUTE CORSE	PENTA DI CASINCA	LE FIUMALTO-PONT D'ACITAJA	C
HAUTE CORSE	PIEDIGRIGGIO	LE GOLO_GRIGIONE	C
HAUTE LOIRE	AUZON	ALLIER - RIVE GAUCHE PONT DE AUZON	B
HAUTE LOIRE	CHILHAC	ALLIER RIVE GAUCHE	B
HAUTE LOIRE	LANGAEC	ALLIER - ILE D'AMOUR	B
HAUTE LOIRE	LANGAEC	ALLIER_RIVE_GAUCHE_CAMPING	B
HAUTE LOIRE	VIEILLE BRIOUDE	ALLIER-LA BAGEASSE	C
HAUTE LOIRE	VILLENEUVE D'AL- LIER	ALLIER RIVE GAUCHE CAMPING	B
HAUTE MARNE	CHANGEY	LAC DE CHARMES	A
HAUTES ALPES	CHATEAUNEUF DE CHABRE	LES GORGES DE LA MEOUGE	C
HAUTE SAVOIE	ANTHY SUR LEMAN	ANTHY CHAMP DE L'EAU	B
HAUTE SAVOIE	RUMILLY	RUMILLY PEROUZE	C
HERAULT	LA TOUR SUR ORB	ORB-SAUT DE MIRANDE	C
HERAULT	LUNAS	GRAVEZON - BAIGNADE DES CHUTES	B
INDRE	LE PECHEREAU	LE VIVIER	B
JURA	BELMONT	LA LOUE AU PONT DE BELMONT	B
JURA	CHAMPAGNE SUR LOUE	LA LOUE AU PONT DE CHAMPAGNE/LOUE	B

Département	Commune	Site de baignade	Classement 2009 selon la directive 76/160/CEE
JURA	OUNANS	LA LOUE AU PONT D'OUNANS	B
JURA	PARCEY	LA LOUE AU PONT DE PARCEY	B
JURA	PETIT NOIR	LE DOUBS AU PONT DE PETIT NOIR	B
JURA	PONT DE POITTE	L'AIN A L'ANCIEN PONT	C
JURA	PORT LESNEY	LA LOUE AU PONT DE PORT LESNEY	C
LOT	CASTELFRANC	BERGE DU LOT	C
LOT	DOUELLE	PLAGE DU PONT SNCF	C
LOT	ORNIAC	LE LIAUZU	B
LOT	SAULIAC SUR CELE	AIRE DE REPOS	B
LOZERE	RIBENNES	BARRAGE DE GANIVET	B
MAINE ET LOIRE	VILLEVEQUE	LE PORT (VILLEVEQUE)	B
MARTINIQUE	GRAND'RIVIERE	AMONT DU STADE	C
MEURTHE ET MOSELLE	PIERRE PERCEE	LAC DE LA PLAINE	B
MEUSE	ETAIN	BAIGNADE MUNICIPALE (ORNE)	B
NORD	ARMENTIERES	BASE DES PRES DU HEM	B
NORD	LE QUESNOY	ETANG DU PONT ROUGE	C
PUY DE DOME	MURAT LE QUAIRE	ETANG DE LA BANNE D'ORDAN-CHE	B
PYRENEES ORIENTALES	ANSIGNAN	LE MOULIN (LA DESIX) ANSIGNAN	C
PYRENEES ORIENTALES	ESPIRA DE CONFLENT	CAMPING CANIGOUL(LE LLECH)	C
REUNION	SAINTE-SUZANNE	PETITE RIVIERE SAINT-JEAN	C
REUNION	SAINTE-SUZANNE	RIVIERE STE SUZANNE	C
SAONE ET LOIRE	EPINAC	LA DREE	C
SAVOIE	COGNIN	PLAN D'EAU DU FOREZAN	C
TARN ET GARONNE	LAMOTHE CAPDEVILLE	ARDUS PLAGE	B
VAL D'OISE	CERGY	BASE DE PLEIN AIR ET DE LOISIRS	B
VAR	LE THORONET	BAIGNADE LES FADONS	B
VAR	VIDAUBAN	LE GOUR	C
VAR	VINON-SUR-VERDON	BAIGNADE DE VINON SUR VERDON	B
VAUCLUSE	ENTRECHAUX	GORGES DE L'OUVEZE	B
VAUCLUSE	ENTRECHAUX	PONT ROMAIN (OUVEZE)	B
VAUCLUSE	MALAUCE	HAMEAU DE VEAU PONT DU TOULOURENC	B
Vienne	LA BUSSIERE	LA BUSSIERE - LA BERTHOLIERE (LA GARTEMPE)	B
Vienne	VALDIVIENNE	VALDIVIENNE - MORTHEMER (ETANG /LA DIVE)	B
VOSGES	GRANGES SUR VOLOGNE	CAMPING GADEMONT-PLAGE	B
YONNE	SAINT-JULIEN-DU-SAULT	SAINT-JULIEN-DU-SAULT	C
YVELINES	SAINT ARNOULT EN YVELINES	CAMPING LA PLAGE AUX CHAMPS	C

Liste des eaux de baignade en eau de mer susceptibles d'être classées de qualité insuffisante :

Département	Commune	Site de baignade	Classement 2009 selon la directive 76/160/CEE
CALVADOS	ARROMANCHES LES BAINS	PLACE DU SIX JUIN	B
CALVADOS	BERNIERES SUR MER	BERNIERES-OUEST	A
CALVADOS	BERNIERES SUR MER	CAP ROMAIN	B
CALVADOS	HERMANVILLE SUR MER	PLACE CUIRASSE COURBET	A
CALVADOS	LANGRUNE SUR MER	PLACE DU SIX JUIN	B
CALVADOS	LION SUR MER	RUE BELLIN	B
CALVADOS	LUC SUR MER	PLAGE DU PETIT ENFER	B
CALVADOS	SAINT AUBIN SUR MER	BOULEVARD FAVREAU	B
CALVADOS	VILLERS SUR MER	FACE AVENUE JEAN MOULIN	B
CALVADOS	VILLERS SUR MER	PLACE JEAN MERMOZ	B
CHARENTE MARITIME	AYTRE	PLAGE DU PLATIN NORD	C
CHARENTE MARITIME	AYTRE	PLAGE DU PLATIN SUD	B
CHARENTE MARITIME	BOURCEFRANC-LE-CHAPUS	LA PLAGE	B
CHARENTE MARITIME	FOURAS	PLAGE DE LA COUE	B
CHARENTE MARITIME	FOURAS	PLAGE DE L'ESPERANCE	B
CHARENTE MARITIME	FOURAS	PLAGE NORD	A
CHARENTE MARITIME	LA ROCHELLE	PLAGE DE LA CONCURRENCE	A
CHARENTE MARITIME	LA TREMBLADE	PLAGE DE LA CEPE	B
CHARENTE MARITIME	LA TREMBLADE	PLAGE DU MUS DE LOUP	B
CHARENTE MARITIME	PORT-DES-BARQUES	PLAGE NORD	B
CHARENTE MARITIME	SAINT-GEORGES-D'OLERON	PLAGE DE LA CONCHE MADAME	C
COTES D'ARMOR	BINIC	AVANT PORT	B
COTES D'ARMOR	BINIC	BANCHE	B
COTES D'ARMOR	BINIC	PISCINE BINIC	B
COTES D'ARMOR	ERQUY	LE BOURG	B
COTES D'ARMOR	ETABLES SUR MER	LE MOULIN	B
COTES D'ARMOR	HILLION	LERMOT	C
COTES D'ARMOR	MORIEUX	BÉLIARD	B
COTES D'ARMOR	MORIEUX	SAINT MAURICE	B
COTES D'ARMOR	PAIMPOL	CRUCKIN	C
COTES D'ARMOR	PLANGUENOUAL	PORT MORVAN	C
COTES D'ARMOR	PLERIN	ANSE AUX MOINES	B
COTES D'ARMOR	PLERIN	SAINT LAURENT: LES NOUVELLES	B
COTES D'ARMOR	PLERIN	TOURNEMINE	B
COTES D'ARMOR	PLEUBIAN	PORT LA CHAINE	A

Département	Commune	Site de baignade	Classement 2009 selon la directive 76/160/CEE
COTES D'ARMOR	PLOULEC'H	BAIE DE LA VIERGE - PONT ROUX	B
COTES D'ARMOR	SAINT BRIEUC	LE VALAIS	B
COTES D'ARMOR	SAINT MICHEL EN GREVE	LE BOURG NORD	B
COTES D'ARMOR	SAINT QUAY PORTRIEUX	LE CASINO	B
COTES D'ARMOR	TRELEVERN	PORS GARO	A
COTES D'ARMOR	TREVENEUC	PORT GORET	B
COTES D'ARMOR	TREVENEUC	SAINT MARC	B
FINISTERE	BREST	MOULIN BLANC (1ER POTEAU)	B
FINISTERE	CARANTEC	CLOUET (COTE GAUCHE)	B
FINISTERE	DOUARNENEZ	PORS CAD	B
FINISTERE	GUIPAVAS	PEN AN TRAON (FACE ACCES)	B
FINISTERE	GUISSENY	BARRACHOU	C
FINISTERE	GUISSENY	BEG AR SKEIZ	C
FINISTERE	GUISSENY	CROIX (FACE ACCES)	B
FINISTERE	GUISSENY	DIBENNOU	C
FINISTERE	LAMPAUL-PLOUARZEL	PORSPAUL	B
FINISTERE	LANDUNVEZ	GWISSELIER	B
FINISTERE	LANDUNVEZ	PENFOUL (FACE RUISSEAU)	B
FINISTERE	LOCQUIREC	MOULIN DE LA RIVE	C
FINISTERE	PLOUDALMEZEAU	TREOMPAN (FACE RUISSEAU)	A
FINISTERE	PLOUEZOCH	TRAON NEVEZ (FACE RUISSEAU)	B
FINISTERE	PLOUGOULM	GUILLEC	B
FINISTERE	PLOUGOULM	TOUL AN OUCH	B
FINISTERE	PLOUGUERNEAU	BASSINIG	C
FINISTERE	PLOUMOGUER	ILLIEN (FACE RUISSEAU)	B
FINISTERE	PLOUMOGUER	PORSMOGUER- KERHORNOU	B
FINISTERE	PLOUZANE	SAINTE-ANNE-DU- PORTZIC	B
FINISTERE	PORSPODER	MELON (COTE GAUCHE)	B
FINISTERE	ROSCOFF	TRAON ERCH	B
FINISTERE	SAINT-POL-DE-LEON	SAINTE-ANNE (PEMPOUL)	B
FINISTERE	SIBIRIL	PORT MOGUERIEC	B
FINISTERE	TELGRUC-SUR-MER	PORS LOUS	A
ILLE ET VILAINE	DINARD	PORT BLANC	B
ILLE ET VILAINE	SAINT MELOIR DES ONDES	PLAGE DE PORCON	C
LOIRE ATLANTIQUE	LA PLAINE SUR MER	JOALLAND	A
LOIRE ATLANTIQUE	LA PLAINE SUR MER	LE CORMIER	A
LOIRE ATLANTIQUE	LA PLAINE SUR MER	PORT GIRAUD	C
LOIRE ATLANTIQUE	LE POULIGUEN	ANSE DE TOULLAIN	B

Département	Commune	Site de baignade	Classement 2009 selon la directive 76/160/CEE
MANCHE	AGON-COUTAINVILLE	LA POINTE D'AGON	B
MANCHE	GRANVILLE	LE FOURNEAU	B
MANCHE	GRANVILLE	SAINT NICOLAS SUD	B
MANCHE	SAINT JEAN LE THOMAS	FACE AU CD 241	B
MANCHE	SAINT PAIR SUR MER	FACE A LA PISCINE	B
MANCHE	SAINT PAIR SUR MER	LA GRACE DE DIEU	B
MORBIHAN	AMBON	CROMENACH	B
MORBIHAN	ARRADON	LA CARRIERE	A
MORBIHAN	BILLIERS	LES BARGES	C
MORBIHAN	GAVRES	ANSE DU GOEREM	B
MORBIHAN	GROIX	LOCMARIA	B
MORBIHAN	GUIDEL	LE BAS POULDU	C
MORBIHAN	PENESTIN	LE GOULUMER	B
MORBIHAN	QUIBERON	LE VAHIDY	C
MORBIHAN	SAINT PIERRE QUIBERON	LE FOZO	A
PAS DE CALAIS	BOULOGNE SUR MER	BOULOGNE CENTRE PLAGE	C
PAS DE CALAIS	CAMIERS	CAMIERS SAINTE CECILE	A
PAS DE CALAIS	CAMIERS	CAMIERS SAINT GABRIEL	B
SEINE MARITIME	SAINT-VALERY-EN-CAUX	ST-VALERY-PLAGE	B
SEINE MARITIME	VEULES-LES-ROSES	VEULES-PLAGE	B
SOMME	CROTOY (LE)	CABINE DE SAUVETAGE	B
VENDEE	LA GUERINIERE	LE FIER	B
ALPES MARITIMES	SAINT-LAURENT-DU-VAR	COUSTEAU	B
BOUCHES DU RHONE	MARSEILLE	ANSE DES PHOCEENS	B
BOUCHES DU RHONE	MARSEILLE	ANSE DES SABLETTES	C
BOUCHES DU RHONE	MARSEILLE	BORELY (CHAMP DE COURSES)	B
BOUCHES DU RHONE	MARSEILLE	CATALANS	B
BOUCHES DU RHONE	MARSEILLE	DAVID (PRADO SUD)	B
BOUCHES DU RHONE	MARSEILLE	L'HUVEAUNE	B
BOUCHES DU RHONE	MARSEILLE	POINTE ROUGE	B
BOUCHES DU RHONE	MARSEILLE	PROPHETE	B
BOUCHES DU RHONE	MARSEILLE	SAINT ESTEVE (FRIOUL)	C
BOUCHES DU RHONE	SAINT-CHAMAS	LA DIGUE	B
BOUCHES DU RHONE	SAINT-MITRE-LES- REMPARTS	PLAGE DES CALIEUX	C
GUADELOUPE	VIEUX-HABITANTS	VALLEE VERTE	B
GUYANE	CAYENNE	MONTABO "SECTEUR GRANT"	C

Département	Commune	Site de baignade	Classement 2009 selon la directive 76/160/CEE
GUYANE	CAYENNE	MONTABO "SECTEUR ZEPHIR"	B
GUYANE	KOUROU	PLAGE CASTOR	C
GUYANE	KOUROU	PLAGE DES ROCHES	B
GUYANE	KOUROU	PLAGE POLLUX	C
HAUTE CORSE	ALERIA	CATERRAGGIO	C
HAUTE CORSE	CALVI	SUD PORT	C
MARTINIQUE	SAINTE-LUCE	DESERT	C
MARTINIQUE	SCHOELCHER	LIDO : MILIEU DE PLAGE	B
MARTINIQUE	SCHOELCHER	MADIANA	B
PYRENEES ATLANTIQUES	ANGLET	LA BARRE	B

D. Résultats et classements des plages lors de la saison balnéaire 2009 par région et par département

Les pages suivantes présentent, par région et département et par type d'eau (eaux de mer et eaux douces), la liste et la qualité des points de surveillance en indiquant : le nom du site de baignade, le nom de la commune, le type d'eau et la qualité de l'eau obtenue lors des saisons balnéaires 2006 à 2009.

Note :

Les abréviations utilisées dans les tableaux ont les significations suivantes :

Classement des eaux de baignade

La lettre correspond à la qualité obtenue au regard des résultats des analyses microbiologiques et physico-chimiques : A : bonne qualité - B : qualité moyenne - C : pouvant être momentanément polluée ; D : mauvaise qualité.

Le chiffre figurant devant la lettre de la qualité correspond au nombre de prélèvements réalisés au cours de la saison balnéaire pour l'analyse des six paramètres.

Exemple : **10 B** Eau de qualité moyenne : 10 prélèvements réalisés

REGIONS		PAGE	REGIONS		PAGE
- ALSACE	Eaux douces	38	- LIMOUSIN	Eaux douces	170
- AQUITAINE	Eaux de mer	40	- LORRAINE	Eaux douces	176
	Eaux douces	49	- MIDI-PYRENEES	Eaux douces	179
- AUVERGNE	Eaux douces	56	- NORD-PAS-DE-	Eaux de mer	187
- BASSE-NORMANDIE	Eaux de mer	62	CALAIS	Eaux douces	190
	Eaux douces	71	- PAYS-DE-LOIRE	Eaux de mer	191
- HAUTE-NORMANDIE	Eaux de mer	72		Eaux douces	202
	Eaux douces	74	- PICARDIE	Eaux de mer	206
- BOURGOGNE	Eaux douces	75		Eaux douces	207
- BRETAGNE	Eaux de mer	80	- POITOU-	Eaux de mer	208
	Eaux douces	117	CHARENTES	Eaux douces	215
- CENTRE	Eaux douces	120	- PROVENCE-ALPES-	Eaux de mer	220
- CHAMPAGNE-ARDENNE	Eaux douces	124	COTE-D'AZUR	Eaux douces	247
- CORSE	Eaux de mer	125	- RHONE-ALPES	Eaux douces	254
	Eaux douces	138	- DEPARTEMENTS	Eaux de mer	270
- FRANCHE-COMTE	Eaux douces	142	D'OUTRE-MER	Eaux douces	284
- ILE-DE-FRANCE	Eaux douces	145			
- LANGUEDOC-	Eaux de mer	147			
ROUSSILLON	Eaux douces	157			

REGION ALSACE
Eaux douces

Département : BAS RHIN

Nom du site	Commune(s) du site	2006	2007	2008	2009
ETANG DE LA CHAPELLE BEINHEIM	BEINHEIM	4A	4A	3A	5A
BAIGNADE MUNICIPALE BENFELD	BENFELD	4A	4A	4B	7A
BAIGNADE MUNICIPALE LA BALLASTIERE BISCHHEIM	BISCHHEIM	6A	6A	5B	6B
BAIGNADE MUNICIPALE LA HARDT BRUMATH	BRUMATH	5B	8B	7A	6A
BAIGNADE MUNICIPALE WAGELROTH ERSTEIN	ERSTEIN	4A	4A	4B	7A
BAIGNADE MUNICIPALE ZONE DE LOISIRS GAMBSHEIM	GAMBSHEIM	3A	3A	3A	5B
BAIGNADE UNTERRIETH GERSTHEIM	GERSTHEIM	4A	4A	3A	5A
BAIGNADE MUNICIPALE HUSACKER HUTTENHEIM	HUTTENHEIM	4A	4A	4B	5B
BAGGERSEE ILLKIRCH-GRAFFENSTADEN	ILLKIRCH-GRAFFENSTADEN	10A	10A	10A	9A
LAC ACHARD ILLKIRCH-GRAFFENSTADEN	ILLKIRCH-GRAFFENSTADEN	6A	6A	6A	9A
CENTRE DE LOISIRS DE KESKASTEL	KESKASTEL	6B	6A	6B	6B
BAIGNADE MUNICIPALE LES MOUETTES LAUTERBOURG	LAUTERBOURG	6A	5A	5A	5A
CAMPING-PLAGE DU FLECKENSTEIN LEMBACH	LEMBACH	6C	5B	5B	5C
BAIGNADE MUNICIPALE NEUBILTZ REICHSTETT	REICHSTETT	5A	4A	4B	5A

Nom du site	Commune(s) du site	2006	2007	2008	2009
CAMPING-PLAGE STAEDLY ROESCHWOOG	ROESCHWOOG	4B	4A	4A	5B
CAMPING-PLAGE DE SCHOENAU	SCHOENAU	5B	4B	5A	5A
CAMPING-PLAGE LES PEUPLIERS SELTZ	SELTZ	5A	4B	7B	7B
CENTRE DE PLEIN-AIR DU SALMENGRUND SELTZ	SELTZ	8B	7B	7A	7B
BAIGNADE MUNICIPALE DE WITTISHEIM	WITTISHEIM	4B	6A	4B	6B

Département : HAUT RHIN

Nom du site	Commune(s) du site	2006	2007	2008	2009
BASE NAUTIQUE DE COLMAR HOUSSEN	COLMAR				5B
ANCIENNE GRAVIERE D'ENSISHEIM	ENSISHEIM	5A	4B	5A	5B
BASE NAUTIQUE DE COLMAR HOUSSEN	HOUSSEN				5B
PLAN D'EAU DE REININGUE	REININGUE	6B	6A	6B	7B

REGION AQUITAINE
Eaux de mer

Département **GIRONDE**

:

Nom du site	Commune(s) du site	2006	2007	2008	2009
LE BETEY	ANDERNOS LES BAINS	11A	10A	10A	10A
JETEE THIERS	ARCACHON	13A	11A	12A	12A
LE MOULLEAU	ARCACHON	12A	11A	13A	11A
PEREIRE	ARCACHON	12A	11A	13A	11A
BAIGNADE AMENAGEE D'ARES	ARES	9B	9A	10B	10B
CAMPING LA LAGUNE	ARES	10A	10B	10A	10A
LA CONCHE ST BRICE	ARES	10A	10A	10A	10A
BASSIN EMILE ORTEL	AUDENGE	10A	8B	10A	11A
GRAVEYRON	AUDENGE	11A	10B	10B	10B
CARCANS OCEAN	CARCANS	10A	10A	10A	10A
EURONAT	GRAYAN ET L'HOPITAL	10A	10A	8A	9A
LE GURP	GRAYAN ET L'HOPITAL	10A	10A	10A	9A
LA HUME	GUJAN MESTRAS	11A	11B	10A	11A

Nom du site	Commune(s) du site	2006	2007	2008	2009
LARROS	GUJAN MESTRAS	11B	11B	10A	10A
HOURTIN OCEAN	HOURTIN	10A	10A	10A	10A
CENTRE	LACANAU	10A	10A	12A	10A
NORD	LACANAU	10A	10A	10A	10A
PLAGE SUD	LACANAU	10A	10A	10A	10A
SUPERSUD	LACANAU	10A	10A	9A	10A
BAIGNADE AMENAGEE DE LANTON	LANTON	9A	9B	10A	10A
CAMPING LE ROUMINGUE	LANTON	10A	10A	10A	10A
TAUSSAT	LANTON	11A	10B	10A	10A
LA LAGUNE	LA TESTE	11A	11A	10A	10A
LA SALIE NORD	LA TESTE	11A	11A	11A	10A
LE PETIT NICE	LA TESTE	12A	11A	10A	10A
PYLA LA CORNICHE	LA TESTE	11A	11A	10A	10A
BELISAIRE	LEGE CAP FERRET	10A	10A	10A	10A
CAMPING LES VIVIERS	LEGE CAP FERRET	10A	10A	10A	10A
CAP-FERRET OCEAN	LEGE CAP FERRET	10A	10A	10A	10A

Nom du site	Commune(s) du site	2006	2007	2008	2009
CAP-FERRET PHARE	LEGE CAP FERRET	10A	10A	11A	10A
CLAOUEY	LEGE CAP FERRET	10A	10A	10A	10A
LE GRAND CROHOT	LEGE CAP FERRET	10A	10A	10A	10A
LE TRUC VERT	LEGE CAP FERRET	10A	10A	10A	10A
LA JENNY	LE PORGE	10A	10A	10A	10A
LE GRESSIER	LE PORGE	10A	10A	10A	10A
ESTUAIRE	LE VERDON SUR MER	10A	10A	7B	9A
ST NICOLAS	LE VERDON SUR MER	10A	10A	7A	9A
LE PIN SEC	NAUJAC SUR MER	10A	10A	10A	10A
L'AMELIE	SOULAC SUR MER	10A	10A	10A	10A
SUD	SOULAC SUR MER	10A	10A	10A	10A
VILLE	SOULAC SUR MER	10A	21A	10B	10A
A.C.M	VENDAYS MONTALIVET	7A	7A	7A	8A
CENTRE HELIO MARIN	VENDAYS MONTALIVET	10A	10A	10A	10A
MONTALIVET	VENDAYS MONTALIVET	10A	10A	10A	10A

Département : LANDES

Nom du site	Commune(s) du site	2006	2007	2008	2009
PLAGE CENTRALE	BISCARROSSE	10A	10B	10A	11A
PLAGE DU VIVIER	BISCARROSSE	10A	10B	10A	10A
PLAGE OCEANE NORD	BISCARROSSE			10B	10A
PLAGE OCEANE SUD	BISCARROSSE	10A	10A	10A	10A
PLAGE CENTRALE	CAPBRETON	9A	10A	10A	13A
PLAGE DE LA PISTE	CAPBRETON	10A	10A	10A	10A
PLAGE NOTRE DAME	CAPBRETON	10A	10A	10A	10A
PLAGE OCEANIDE	CAPBRETON	10A	10A	10A	10A
PLAGE PREVENTORIUM ET SAVANE	CAPBRETON	10A	10A	10A	11A
PLAGE OCEANE	LABENNE	10A	10A	10A	10A
PLAGE DU CAP DE L'HOMY	LIT-ET-MIXE	10A	10A	10A	10A
PLAGE NORD	MESSANGES	10A	10A	10A	10A
PLAGE SUD (VIEUX PORT)	MESSANGES	10A	10A	10A	10A
PLAGE DE LESPECIER	MIMIZAN	10A	10A	10A	10A
PLAGE DES AILES	MIMIZAN	10A	10A	10A	10A

Nom du site	Commune(s) du site	2006	2007	2008	2009
PLAGE REMEMBER	MIMIZAN	10A	10A	10A	11A
PLAGE SUD	MIMIZAN	10A	10A	10A	10A
PONT DU COURANT	MIMIZAN	10B	10B	10B	10B
PLAGE CHENES-LIEGES	MOLIETS-ET-MAA	10B	10A	10B	10A
PLAGE PRINCIPALE	MOLIETS-ET-MAA	10A	10A	10B	11A
PLAGE OCEANE	ONDRES	10A	10A	10A	10A
PLAGE DE CONTIS	SAINT-JULIEN-EN-BORN	10A	10A	10A	11A
PLAGE DES BOURDAINES	SEIGNOSSE	10B	10A	10A	10A
PLAGE DES CASERNES	SEIGNOSSE	10A	10A	10A	10A
PLAGE DES ESTAGNOTS	SEIGNOSSE	10A	10A	10A	11A
PLAGE DU PENON	SEIGNOSSE	10A	10B	10A	11A
PLAGE VVF ESTAGNOTS	SEIGNOSSE			10A	10A
LAC D'HOSSEGOR.PLAGE BLANCHE	SOORTS-HOSSEGOR	10A	10A	10B	10A
LAC D'HOSSEGOR.PLAGE CHENES-LIEGES	SOORTS-HOSSEGOR	10A	10A	10A	10A
LAC D'HOSSEGOR.PLAGE PARC	SOORTS-HOSSEGOR	10B	10B	11C	10A
LAC D'HOSSEGOR.PLAGE REY	SOORTS-HOSSEGOR	10A	10A	10A	10A

Nom du site	Commune(s) du site	2006	2007	2008	2009
LA GRAVIERE	SOORTS-HOSSEGOR	10A	10A	10A	10A
PLAGE DES NATURISTES	SOORTS-HOSSEGOR	10A	10A	10A	10A
PLAGE OCEANE CENTRALE	SOORTS-HOSSEGOR	10A	10A	10A	11A
LA SAUVAGINE (PORT D'ALBRET)	SOUSTONS	10A	10A	10B	10A
PLAGE OCEANE	SOUSTONS	10A	10A	10A	11A
PLAGE DIGUE NORD	TARNOS	10B	10B	10C	10A
PLAGE DU METRO	TARNOS	10A	10A	10A	11A
LA LETTE BLANCHE	VIELLE-SAINT-GIRONS	10A	9A	10A	10A
PLAGE CENTRALE	VIELLE-SAINT-GIRONS	10A	10A	10A	11A
PLAGE DE ARNAOUTCHOT	VIELLE-SAINT-GIRONS	10A	10A	10A	10A
PLAGE NORD	VIELLE-SAINT-GIRONS	10A	10A	10A	10A
PLAGE CENTRALE	VIEUX-BOUCAU-LES-BAINS	10A	10A	10A	11A
PLAGE NORD	VIEUX-BOUCAU-LES-BAINS	10A	10A	10A	10A
PLAGE PERGOLA.(PORT D'ALBRET)	VIEUX-BOUCAU-LES-BAINS	10A	10B	10A	10A

Département **PYRENEES
ATLANTIQUES**

Nom du site	Commune(s) du site	2006	2007	2008	2009
DU V.V.F.	ANGLET	20A	21B	20A	20A
LA BARRE	ANGLET	20B	20B	20B	20B
LA MADRAGUE (CHIBERTA)	ANGLET	10B	10B	10A	10A
LES CAVALIERS	ANGLET	10B	10B	10B	10B
LES CORSAIRES	ANGLET	10A	10B	10A	10A
LES SABLES D'OR	ANGLET	20B	20B	20B	20A
L'OCEAN	ANGLET	10B	10B	10A	10B
MARINELA	ANGLET	10A	10B	10A	10A
COTE DES BASQUES	BIARRITZ	20B	20B	20A	20A
GRANDE PLAGE NORD (PALAIS)	BIARRITZ	20A	20B	20A	20A
GRANDE PLAGE SUD (CASINO)	BIARRITZ	20A	20B	20A	20A
MARBELLA	BIARRITZ	20B	20B	20B	20A
MILADY	BIARRITZ	20B	20B	20B	20A
MIRAMAR	BIARRITZ	20A	20B	20A	20A
PORT VIEUX	BIARRITZ	20A	20B	20A	20A

Nom du site	Commune(s) du site	2006	2007	2008	2009
DU CENTRE	BIDART	20A	20B	20A	20A
ERRETEGUIA	BIDART	20A	20B	20A	20A
ILBARRITZ	BIDART	20B	21B	20B	20B
OUHABIA SUD	BIDART	20B	20C	20B	20B
PARLEMENTIA	BIDART	20A	20A	20B	20A
PAVILLON ROYAL	BIDART	10A	10A	10A	10A
FORT DE SOCOA	CIBOURE	20B	20B	19B	20B
SOCOA	CIBOURE	20B	20B	19B	20A
CENITZ	GUETHARY	20A	20A	20A	20A
DES ALCYONS	GUETHARY	10A	10A	10A	10A
CASINO	HENDAYE	20A	20B	20A	21A
HELIO MARIN	HENDAYE	21A	20B	20A	20A
POINTE DE SOKOBURU	HENDAYE	20A	20A	20A	20A
ERROMARDIE	SAINT-JEAN-DE-LUZ	20A	20B	20B	20A
GRANDE PLAGES NORD-CALE AUX CHEVAUX	SAINT-JEAN-DE-LUZ	20B	20B	19B	20A
GRANDE PLAGES SUD (RUE GARAT)	SAINT-JEAN-DE-LUZ	20B	20B	19B	20A

Nom du site	Commune(s) du site	2006	2007	2008	2009
LAFFITENIA	SAINT-JEAN-DE-LUZ	20A	20A	20A	20A
MAYARCO	SAINT-JEAN-DE-LUZ	20A	20A	20A	20A
SENIX	SAINT-JEAN-DE-LUZ	20A	20A	20B	20A

REGION AQUITAINE
Eaux douces

Département **DORDOGNE**

:

Nom du site	Commune(s) du site	2006	2007	2008	2009
PLAGE DU BAC DE SORS (ALLES)	ALLES-SUR-DORDOGNE	5A	5B	5B	5B
PLAN D'EAU DE ROUFFIAC	ANGOISSE	5A	6B	5B	7A
POMBONNE	BERGERAC		6A	6A	6A
CAMPING LE MOULINAL	BIRON	3D		6B	5B
DORDOGNE CAMP. LE ROCHER DE LA CAVE	CARSAC-AILLAC	6B	5B	5B	5B
GURCON	CARSAC-DE-GURSON	5A	6A	5B	6A
PLAGE DE CASTELNAUD	CASTELNAUD-LA-CHAPELLE	6B	5B	5B	5B
DORDOGNE PLAGE DE COUX	COUX-ET-BIGAROQUE	5B	5B	5B	5A
LES VALADES	COUX-ET-BIGAROQUE				5A
AUVEZERE PLAGE	CUBJAC	6B	5B	5B	5B
PLAGE DU CAMPING MUNICIPAL DE CENAC	DOMME	5B	5B	5B	3B
PLAGE DU PONT DE VITRAC	DOMME	5B	5B	5B	5B
PLAN D'EAU DE FOSSEMAGNE	FOSSEMAGNE	6B	6C	6B	5B
Nom du site	Commune(s) du site	2006	2007	2008	2009

CAMPING "LE MOULIN DE DAVID"	GAUGEAC			6C	5B
BASE DE LOISIRS DU MARAIS	GROLEJAC	6B	6B	5B	5B
ETANG DE LA MONERIE CV ANAS	LA COQUILLE			5A	5A
GRAND ETANG DE LA JEMAYE	LA JEMAYE	5A	7A	5B	7A
PLAN D'EAU DE LIGAL	LANQUAIS	1B	2B	5A	5B
PLAGE DU CAMPING DU BUISSON	LE BUISSON-DE-CADOUIN	6A	5B	5B	5A
PLAGE DU BOURG DE LIMEUIL	LIMEUIL	3D		6B	5C
CAMPING MUNICIPAL DE LISLE	LISLE	5B	5B	5B	5B
MOULIN DE SALLES	MONTAGRIER			6B	5B
COMPLEXE TOURISTIQUE ET DE LOISIRS DE MONTPON	MONTPON-MENESTEROL	5A	5A	5B	5A
ETANG COMMUNAL DE NANTHEUIL	NANTHEUIL	6A	2D		5A
PARC DE LOISIRS DU PARADOU	PARCOUL	5B	6A	5A	5A
CAMPING LE LAC	PLAZAC	3B		5A	5A
PLAGE DE PORT STE FOY	PORT-SAINTE-FOY-ET-PONCHAPT		5B	7B	5B
ETANG DE NEUF FONT (GRDE PLAGE)	SAINT-AMAND-DE-VERGT	5B	6B	5A	6B
CAMPING MUNICIPAL DE ST AULAYE	SAINT-AULAYE	5A	5B	5B	5A

Nom du site	Commune(s) du site	2006	2007	2008	2009
ETANGS DU BOS	SAINT-CHAMASSY	8A	6A	5A	5A
GRAND ETANG DE ST ESTEPHE	SAINT-ESTEPHE	6A	7A	5A	7A
CAMPING LE CHAudeau	SAINT-GERAUD-DE-CORPS	3A		5A	5A
ETANG COMMUNAL DE ST SAUD	SAINT-SAUD-LACOUSSIERE	5A	6A	5A	5A
ETANG COMMUNAL DE TAMNIES	TAMNIES	5B	6B	5B	6B
PLAGE AVAL BOURG DE LA ROQUE GAGEAC	VEZAC	6B	5B	5B	5B
DORDOGNE PLAGE DE CAUDON	VITRAC	5B	5B	5B	5B

Département **GIRONDE**

:

Nom du site	Commune(s) du site	2006	2007	2008	2009
PLAINE DES SPORTS	BEGLES	11B	10B	12B	10B
LAC DEPARTEMENTAL DE BLASIMON	BLASIMON	10A	10B	7B	10B
LAC DE BORDEAUX	BORDEAUX	10A	11B	10B	11A
BOMBANNES	CARCANS	10A	10A	10A	10B
MAUBUISSON	CARCANS	10A	10A	10A	10A
PLACE DE LA CONCORDE	CARCANS	10A	10A	10A	10A
BAIGNADE AMENAGEE DE FONTET	FONTET	10A	10B	9A	10A

Nom du site	Commune(s) du site	2006	2007	2008	2009
LAC DEPARTEMENTAL D'HOSTENS	HOSTENS	10A	10A	12A	11B
LA JETEE	HOURTIN	10A	10A	10A	10A
PIQUEYROT	HOURTIN	10A	10A	10A	10A
LA GRANDE ESCOURRE	LACANAU	10A	10A	8A	10A
LE MOUTCHIC	LACANAU	10A	10A	10A	10A
LAC DE CAZAUX	LA TESTE	10B	10A	10A	10A
BAGNADE AMENAGEE DU TEICH	LE TEICH	11A	9B	9B	10A
LES DAGUEYS	LIBOURNE	10A	10A	10A	11B
LAC DE LA CADIE	MOULIETS ET VILLEMARTIN	10A	10A	10B	10B
CAMPING LA ROCHADE	NAUJAC SUR MER				9A
SAINT SEURIN SUR ISLE	PORCHERES	9B	10B	9B	9B
LAC DU MOULIN BLANC	SAINT CHRISTOLY DE BLAYE	10B	10B	10B	10A
LAC DE ST CHRISTOPHE DE DOUBLE	SAINT CHRISTOPHE DE DOUBLE	10B	11C	9C	5B
SAINT SEURIN SUR ISLE	SAINT SEURIN SUR L'ISLE	9B	10B	9B	9B

Département : LANDES

Nom du site	Commune(s) du site	2006	2007	2008	2009
LAC D'ARJUZANX	ARJUZANX	10A	10A	10A	10A
PLAGE D' AURILANDES	AUREILHAN	10B	10B	10A	10A
PLAGE DU PONTON	AUREILHAN	10B	10A	10B	10A
LA PAILLOTTE	AZUR	4A	4B	10B	11C
EN MAYOTTE	BISCARROSSE	10B	10A	10A	10A
ISPES-NAVARROSSE	BISCARROSSE	10A	10A	10A	10B
LA RIVE	BISCARROSSE	10A	10A	10A	10A
LATECOERE	BISCARROSSE	10B	11C	10A	10A
MAGUIDE	BISCARROSSE	10B	11C	10B	10A
PLAGE DU TARON	BISCARROSSE	9A	10A	10A	10A
PLAGE PORT MAGUIDE	BISCARROSSE	10B	10A	10A	10A
LA RESERVE	GASTES	10A	10A	10A	10A
PLAGE DU PORT	GASTES	10A	10A	10A	10A
LAC DE PEYRES	LABOUHEYRE	10B	10A	10A	10A
PLAGE DU LAC (PUNTAOU)	LEON	10B	10A	10A	10A
PLAN D'EAU DE LA SAUCILLE	MUGRON	7A	7A	8A	9A

Nom du site	Commune(s) du site	2006	2007	2008	2009
MOUTEOU-PIPIOU	PARENTIS-EN-BORN	10B	10A	10A	10B
PLAGE DE LA GRAOUE	PARENTIS-EN-BORN	10A	10A	10A	10B
PLAGE DU PORT	PARENTIS-EN-BORN	10B	10A	10B	10B
CAMPING MUNICIPAL	SAINTE-EULALIE-EN-BORN	10B	10A	10A	10A
BASE DE LOISIRS DU MARSAN	SAINT-PIERRE-DU-MONT	9B	10A	10A	9B
PLAGE DU CATON	SANGUINET	10A	11C	10A	10B
PLAGE DU PAVILLON	SANGUINET	10A	10A	10A	10A
LE COL VERT	VIELLE-SAINT-GIRONS	10C	10A	10A	10B

Département **LOT ET GARONNE**
:

Nom du site	Commune(s) du site	2006	2007	2008	2009
LAC DU VALLON DE GERBAL	BEAUVILLE	6B	5A	5A	5A
LAC DE CLARENS	CASTELJALOUX	8B	7A	8A	6A
PLAGE MUNICIPALE	CLAIRAC	6B	6B	5B	5A
PONT DE CASTELMORON	LE TEMPLE SUR LOT	6B	6B	5B	5A
LAC DE LOUGRATTE	LOUGRATTE	7B	7B	5A	7A
LAC DE LISLEBONNE	REAUP LISSE	6B	6B	5A	5A
CAMPING DU MOULIN DE PERRIE	SAUVETERRE LA LEMANCE	6B	7A	5A	5A

Département **PYRENEES ATLANTIQUES**
:

Nom du site	Commune(s) du site	2006	2007	2008	2009
LAC DE BAUDREIX	BAUDREIX	11A	10A	8A	10A
CAMPING LE RUISSEAU	BIDART	7A	7A	7A	7A
CAMPING LES ACACIAS PLAGE	HENDAYE	6A	5B	6A	4A
LAC DE LA BASE DE LOISIRS D'ORTHEZ	ORTHEZ	6B	7A	6B	7A
PLAGE LAC ST PEE SUR NIVELLE	SAINT-PEE-SUR-NIVELLE	7B	7B	7B	7B
LAC DE SAMES-DOMAIN DES NYMPHES	SAMES	7A	7A	7A	7A

REGION AUVERGNE
Eaux douces

Département : ALLIER

Nom du site	Commune(s) du site	2006	2007	2008	2009
ETANG DE PIROT	ISLE-ET-BARDAIS	5A	5A	5A	5A
PLAN D'EAU COMMUNAL	PIERREFITTE-SUR-LOIRE	4A	5B	5A	5A
ETANG DE ST-BONNET	SAINTE-BONNET-TRONCAIS	5B	5B	5B	5A
ETANG D'HERCULAT	TREIGNAT	5A	5A	6A	5A
PLAGE DES CELESTINS	VICHY		6D	10C	8C
ETANG DE VIEURE	VIEURE	5A	5B	5B	6A
PLAN D'EAU DES OZIERES	YZEURE	5B	6C	5C	6B

Département : CANTAL

Nom du site	Commune(s) du site	2006	2007	2008	2009
LA GINESTE	ARNAC	6B	5C	5A	6C
LAC DE L'ESTANQUIOL	CALVINET	5B	5A	5A	5B
PRES DES ETANGS	CASSANIOUZE	5A	6C	5B	5C
LES GENEVRIERES	CRANDELLES	6B	5B	9D	6D
VALLON DE MALLET	FRIDEFONT	5B	5B	6C	5A

Nom du site	Commune(s) du site	2006	2007	2008	2009
PUECH DES OUILHES	LACAPELLE-VIESCAMP	5A	5B	5A	5A
LA SIAUVE	LANOBRE	5A	5B	5A	5A
VAL	LANOBRE	5A	5B	5B	6B
MOULIN DU TEIL	LE ROUGET	5B	5B	5C	5D
LE MAURS	LEUCAMP	5B	5B	5B	5B
VAL SAINT-JEAN	MAURIAC	5B	5B	5B	5B
LAC DE MENET	MENET	5B	5B	5C	5D
LONGAIRoux	PLEAUX	5A	5B	5A	5B
ESPINET	ST-GERONS	5A	5B	6C	5A
RENAC	ST-GERONS	5A	5A	5B	5B
LASTIOULLES	TREMOUILLE	5A	5A	7C	6C
LE CIVIER	TRIZAC	5A	6C	5B	5C
LE PORT	VIEILLEVIE	5B	6C	5B	5B
LE SOULOU (RIVIERE LE LOT)	VIEILLEVIE			5B	5B

Département : **HAUTE LOIRE**

Nom du site	Commune(s) du site	2006	2007	2008	2009
PONT D'ALLEYRAS ALLIER RIVE DROITE	ALLEYRAS	4B	5B	5B	
LOIRE AMONT DU BOURG	ARLEMPDES		5B	4B	5C
ALLIER - RIVE GAUCHE PONT DE AUZON	AUZON	5C	4B	5B	5B
PLAN D'EAU	BEAUNE SUR ARZON	5B	5C	5B	5B
PLAN D'EAU	CHAMPAGNAC LE VIEUX	5B	5B	5A	5A
ALLIER RIVE GAUCHE	CHILHAC	5C	5D	5B	5B
PLAN D'EAU DE LA TOUR	LA CHAISE DIEU	6A	5B	5A	5B
ALLIER - ILE D'AMOUR	LANGÉAC	5B	5B	5B	5B
ALLIER_RIVE_GAUCHE_CAMPING	LANGÉAC	6D	5D	4C	5B
LES PLANCHAS .	LAUSSONNE	6B	5B	5B	
ALLIER PONT DE LAVOUTE CHILHAC	LAVOUTE CHILHAC			5B	5B
LAC DU BOUCHET	LE BOUCHET SAINT NICOLAS	5A	5A	5A	5A
PLAN D'EAU	LE CHAMBON SUR LIGNON	5B	5B	5B	5B
PLAN D'EAU DU MOULIN DE SAVIN	LE MONASTIER SUR GAZEILLE	6B	5B	5B	5B
ALLIER RIVE GAUCHE BASE CANOE	MONISTROL D'ALLIER	5B	5B	5A	5A

Nom du site	Commune(s) du site	2006	2007	2008	2009
LA SENOUIRE - FRIDIÈRE	PAULHAGUET	6B	5C	5D	5D
ALLIER RIVE GAUCHE	PRADES	5B	5B	5A	5B
PLAN D'EAU	SAUGUES	5A	5C	4A	5A
ALLIER-LA BAGEASSE	VIEILLE BRIOUDE	5B	4B	5B	6C
ALLIER RIVE GAUCHE CAMPING	VILLENEUVE D'ALLIER	5B	5B	5B	5B

Département : **PUY DE DOME**

Nom du site	Commune(s) du site	2006	2007	2008	2009
PLAN D'EAU D'AMBERT	AMBERT	5A	5A	5A	5A
PLAN D'EAU D'AUBUSSON D'Auvergne	AUBUSSON D'Auvergne	5A	5C	5A	6D
LAC D'AYDAT	AYDAT	5B	5A	5A	5A
PLAN D'EAU DE SUPER BESSE	BESSE ET STE ANASTAISE		5B	5A	5B
PLAN D'EAU D'ANSCHALD	BROMONT LAMOTHE	5A	4B	6C	5A
PLAN D'EAU DE CHABRELOCHE	CHABRELOCHE	5A	4B	5A	5A
LAC CHAMBON : PLAGE OUEST	CHAMBON SUR LAC	5B	6C	5B	5B
GOUR DE TAZENAT	CHARBONNIERES LES VIEILLES	5A	4B	5A	5A
BOIRE DE COURNON	COURNON D'Auvergne	10A	7B	6A	5B

Nom du site	Commune(s) du site	2006	2007	2008	2009
PLAN D'EAU DE CUNLHAT	CUNLHAT	5B	6B	5B	5B
PLAN D'EAU DE LAPEYROUSE	LAPEYROUSE	5B	5B	5A	5A
PLAN D'EAU DE LAQUEUILLE	LAQUEUILLE	4B	3B	3B	5B
PLAN D'EAU DE LA TOUR D'Auvergne	LA TOUR D'Auvergne	5A	5A	6A	5B
FADES BESSERVES : CONFOLANT	MIREMONT	5A	3B	5B	5B
FADES BESSERVES:PONT DU BOUCHET	MIREMONT	5A	3A	5B	5A
ETANG DE LA BANNE D'ORDAN-CHE	MURAT LE QUAIRE	5B	4C	6B	5B
LAC CHAMBON : PLAGES EST	MUROL	5B	5A	5A	5B
PLAN D'EAU DES ROZIERES	SAVENNES	5B	5B	3A	5A
PLAN D'EAU DE SERVANT	SERVANT	5B	5B	5A	5B
PLAN D'EAU DE ST ANTHEME	ST ANTHEME	5A	5B	5A	5A
PLAN D'EAU DE ST ELOY LES MINES	ST ELOY LES MINES	5B	5B	5A	5A
ETANG PHILIPPE : COTE CAMPING	ST GERVAIS D'Auvergne	5A	5B	5B	5A
FADES BESSERVES : LA CHAZOTTE	ST JACQUES D'AMBUR	5A	4B	5B	5B
PLAN D'EAU DE ST REMY : COTE BAR	ST REMY SUR DUROLLE	7B	5B	5B	5B
PLAN D'EAU DE ST REMY : COTE TENNIS	ST REMY SUR DUROLLE	7A	5A	5B	5A

Nom du site	Commune(s) du site	2006	2007	2008	2009
PLAN D'EAU: CAMPING LA RIBEYRE	ST VICTOR LA RIVIERE	5B	5B	5B	5B
PLAN D'EAU DU VERNET LA VARENNE	VERNET LA VARENNE	5A	5A	5A	5A

REGION BASSE-NORMANDIE
Eaux de mer

Département : CALVADOS

Nom du site	Commune(s) du site	2006	2007	2008	2009
PLACE DU SIX JUIN	ARROMANCHES LES BAINS	20B	20B	20B	20B
PLACE MOSNIER	ASNELLES	20B	20B	20B	20B
BENERVILLE - TOURGEVILLE	BENERVILLE SUR MER	20B	20B	20B	20B
BERNIERES-OUEST	BERNIERES SUR MER	20C	20B	20B	20A
HAMEAU GOBLIN - BLONVILLE OUEST	BLONVILLE SUR MER	20B	20B	20B	20B
RUE LAFORGE - BLONVILLE EST	BLONVILLE SUR MER	20B	20B	20B	20B
CABOURG CENTRE	CABOURG	20A	20B	20A	20A
POSTE DE SURVEILLANCE	COLLEVILLE MONTGOMERY	20B	20A	20A	20A
PLAGE DU VILLAGE DE VACANCES	COLLEVILLE SUR MER	20A	20A	20A	20B
DEVANT LA PISCINE	COURSEULLES SUR MER	20B	20B	20A	20A
ILE DE PLAISANCE	COURSEULLES SUR MER	20B	20B	20A	20A
PLAGE DES SIX FUSILLES	DEAUVILLE	20B	20B	20B	20B
RUE RICHARD	GRANDCAMP MAISY	20A	20B	20B	20A
BRECHE DE GRAYE	GRAYE SUR MER	20A	20B	20A	20A

Nom du site	Commune(s) du site	2006	2007	2008	2009
PLACE CUIRASSE COURBET	HERMANVILLE SUR MER	20B	20B	20B	20A
PLAGE DU BUTIN	HONFLEUR	20A	20B	20A	20A
ARMENGAUD	HOULGATE	20B	20B	20B	20B
PLACE DU SIX JUIN	LANGRUNE SUR MER	20B	20B	20B	20B
RUE BELLIN	LION SUR MER	20B	21B	20B	20B
DIGUE EST	LUC SUR MER	20B	20B	20B	19B
PLAGE DU PETIT ENFER	LUC SUR MER	20B	20B	20B	20B
FRANCEVILLE PLAGE	MERVILLE FRANCEVILLE PLAGE	20B	20B	20B	20B
RIVA BELLA - CENTRE	OUISTREHAM	21B	20B	20A	20A
RIVA BELLA - OUEST	OUISTREHAM	20C	20B	20A	20A
BOULEVARD FAVREAU	SAINT AUBIN SUR MER	20B	20B	20B	20B
LA FONTAINE ST CÔME	SAINT COME DE FRESNE	20B	20B	20B	20B
LES MOULINS	SAINT LAURENT SUR MER	20B	20A	20A	20A
BENERVILLE - TOURGEVILLE	TOURGEVILLE	20B	20B	20B	20B
LA BRECHE	TRACY SUR MER	20B	20B	20B	20B
RUE CROIX	TROUVILLE SUR MER	20B	20B	20B	20B

Nom du site	Commune(s) du site	2006	2007	2008	2009
LE HOME	VARAVILLE	20A	20B	20A	20A
BOULEVARD DE LA PLAGE	VER SUR MER	20B	20B	20B	20B
PLAGE DU MONUMENT	VIERVILLE SUR MER	20A	20A	20A	20A
FACE AVENUE JEAN MOULIN	VILLERS SUR MER	20B	20B	20B	20B
PLACE JEAN MERMOZ	VILLERS SUR MER	20B	20B	20B	20B
DEVANT L'ANCIEN CAMPING	VILLERVILLE	20B	20B	19B	19B
RUE DES BAINS	VILLERVILLE	20B	20B	19B	19B

Département : MANCHE

Nom du site	Commune(s) du site	2006	2007	2008	2009
CENTRE	AGON-COUTAINVILLE	10A	9A	10A	10A
FACE A L'ECOLE DE VOILE D'AGON-COUTAINVILLE	AGON-COUTAINVILLE	10B	9C	20B	20A
LA POINTE D'AGON	AGON-COUTAINVILLE	11C	20B	20B	20B
LE PASSOUS	AGON-COUTAINVILLE	10A	9B	10A	10A
FACE AU CD 74	ANNEVILLE SUR MER	10B	9B	10B	10A
FACE AU CD 537	ANNOVILLE	10A	9B	10B	10A
LA SAMBIERE	BARFLEUR	10A	10A	10A	10A

Nom du site	Commune(s) du site	2006	2007	2008	2009
L'EGLISE	BARFLEUR	10A	10B	10A	10B
CARTERET	BARNEVILLE CARTERET	10A	10A	10A	10A
FACE AU CD 130	BARNEVILLE CARTERET	10A	10A	10A	10A
LE NORD DU CAP	BARNEVILLE CARTERET	10A	10A	10A	10A
FACE AU CD 131	BEAUBIGNY	10A	10A	10A	10A
FACE AU CD 244	BLAINVILLE SUR MER	10A	9B	10A	10A
GONNEVILLE	BLAINVILLE SUR MER			10A	10A
FACE AU CD 592	BREHAL	10A	9A	10A	10A
LA PLAGE	BRETTEVILLE	10A	10A	10B	11C
FACE AU CD 136	BRETTEVILLE SUR AY	10A	9B	10A	10A
FACE AU CD 135E	BREVILLE SUR MER	10A	9A	10A	10A
FACE A LA ROUTE SUBMERSIBLE	BRICQUEVILLE SUR MER	10B	9A	10A	10A
SOL ROC	CHAMPEAUX	10B	10B	10B	10A
LE VICQ	COSQUEVILLE	10A	10A	10A	10A
FACE AU CD 351	COUDEVILLE	10A	9A	10A	10A
PRINTANIA	CREANCES	20B	20B	20A	20A

Nom du site	Commune(s) du site	2006	2007	2008	2009
LA POINTE DU LUDE	DONVILLE LES BAINS	10A	9A	10A	10A
L'HERMITAGE	DONVILLE LES BAINS	10A	9A	10A	10A
LA DUNE	DRAGEY RONTHON	10A	10B	10B	10A
ANSE DE LA MONDREE	FERMANVILLE	10A	10A	10A	10A
ANSE DE LA VISIERE	FERMANVILLE	10B	10A	10B	10A
ANSE DU BRICK	FERMANVILLE	10A	10A	10B	10B
ANSE DE LA MASSE	GATTEVILLE LE PHARE	10A	10A	10A	10A
FACE AU CD 337	GLATIGNY	10A	9B	10A	10A
LE BAS DE LA RUE	GOUBERVILLE	10A	10A	10A	10A
FACE AU CD 268	GOUVILLE SUR MER	10A	9B	10A	10A
ANSE DU HEREL	GRANVILLE	10B	10B	11C	20B
HACQUEVILLE	GRANVILLE	20B	21B	20B	20A
ILES DE CHAUSEY - PORT-MARIE	GRANVILLE	7A	7A	7B	7A
LE FOURNEAU	GRANVILLE	20B	21C	20B	20B
LE PLAT GOUSSET	GRANVILLE	10A	10A	10B	10B
SAINTE NICOLAS SUD	GRANVILLE	20B	21C	20C	20B

Nom du site	Commune(s) du site	2006	2007	2008	2009
FACE A L'ANCIEN CAMPING	HAUTEVILLE SUR MER	20B	20B	20B	20B
FACE A L'ECOLE DE VOILE D'HAUTEVILLE SUR MER	HAUTEVILLE SUR MER	20B	20B	20B	20B
CALE DES PLAISANCIERS	JULLOUVILLE	10A	9A	10B	10A
CAROLLES - FACE AU POSTE DE SECOURS	JULLOUVILLE	10A	10A	10B	10A
FACE AU CASINO	JULLOUVILLE	20A	20B	20B	20A
LE PONT BLEU	JULLOUVILLE	20B	20A	20A	20A
FACE AU CAMPING DU ROZEL	LE ROZEL	10A	10A	10A	10A
SCIOTOT	LES PIEUX	10A	10A	10A	10A
HAMEAU SIMON	LESTRE	10A	10B	10B	10A
FACE AU CD 220	LINGREVILLE	10A	9B	10A	10A
LANDEMER	MONTFARVILLE	10A	10A	10B	10B
FACE AU CD 73	MONTMARTIN SUR MER	10B	9B	10B	10B
LA REDOUTE	MORSALINES	10B	10B	10A	10A
FACE AU CD 514	NEVILLE SUR MER	10A	10A	10A	10A
ANSE SAINT MARTIN	OMONVILLE LA PETITE	10A	10A	10A	10A
LE PORT	OMONVILLE LA ROGUE	10A	10A	10A	10A

Nom du site	Commune(s) du site	2006	2007	2008	2009
ARMANVILLE	PIROU	20A	20B	20A	20A
FACE AU CD 94	PIROU	20B	20C	20B	20B
FACE AU POSTE CRS	PORTBAIL	10A	9B	10A	10A
FACE AU CAMPING DES ARMEES	QUERQUEVILLE	10B	10A	10A	10A
LE RIVAGE DE QUETTEHOU	QUETTEHOU	20A	20B	20B	20A
FACE AU CD 42	QUINEVILLE	20B	20A	20A	20B
LE BOURG NEUF	QUINEVILLE	10B	10B	10B	10A
LES DUNES	RAVENOVILLE	10A	10B	10A	10B
FACE AU CD 226	RETHOVILLE	10A	10A	10A	10A
ANSE DE JONVILLE	REVILLE	10A	10A	10B	10B
JONVILLE	REVILLE	20A	20B	21A	20B
LA POINTE DE SAIRE	REVILLE	10A	10A	10A	10B
LA GRANDE DUNE	SAINTE MARIE DU MONT	10B	10B	10A	10A
FACE AU CD 132	SAINT GEORGES DE LA RIVIERE	10A	9A	10A	10A
FACE AU CD 129	SAINT GERMAIN DE VARREVILLE	10A	10A	10A	10A
FACE AU CD 306	SAINT GERMAIN SUR AY	10A	9B	10A	10A

Nom du site	Commune(s) du site	2006	2007	2008	2009
FACE AU CD 166	SAINT JEAN DE LA RIVIERE	10A	9A	10A	10A
FACE AU CD 241	SAINT JEAN LE THOMAS	21B	22C	22C	20B
FACE AU CD 483	SAINT JEAN LE THOMAS	21B	21B	21B	20B
LINDBERGH-PLAGE	SAINT LO D'OURVILLE	10A	9B	10A	10A
LES GOUGINS	SAINT MARCOUF DE L'ISLE	20A	20A	20B	20A
MONUMENT LECLERC	SAINT MARTIN DE VARREVILLE	10A	10A	10A	10A
FACE A LA PISCINE	SAINT PAIR SUR MER	20B	21B	20B	20B
KAIRON FACE AU CD 373	SAINT PAIR SUR MER	20B	20B	20B	20A
LA GRACE DE DIEU	SAINT PAIR SUR MER	20B	21B	20B	20B
LA VALETTE	SAINT REMY DES LANDES	10A	9B	10A	10A
LA HOUGUE	SAINT VAAST LA HOUGUE	10B	10A	10A	10A
CLAIREFONTAINE	SIOUVILLE HAGUE	10A	10A	10A	10A
FACE AU POSTE SNSM	SIOUVILLE HAGUE	10A	10A	10A	10A
FACE AU CD 66	SURTAINVILLE	10A	10A	10A	10A
FACE AU CD 526	SURVILLE	10A	9B	10A	10A
COLLIGNON	TOURLAVILLE	10A	10A	10B	10A

Nom du site	Commune(s) du site	2006	2007	2008	2009
RUE DES DAUPHINS	TOURLAVILLE	10A	10A	10A	10A
FACE A LA CHARRIERE	URVILLE NACQUEVILLE	20A	20A	20B	20A
LES QUAIS	URVILLE NACQUEVILLE	20B	20B	20B	20A
FACE AU CAMPING DE VAUVILLE	VAUVILLE	10A	10A	10A	10A
LA CRECQUE	VAUVILLE	10A	10A	10A	10A

REGION BASSE-NORMANDIE
Eaux douces

Département CALVADOS
:

Nom du site	Commune(s) du site	2006	2007	2008	2009
PLAN D'EAU DE PONT-L'EVEQUE	PONT L'EVEQUE	6A	7A	7A	6A

Département ORNE
:

Nom du site	Commune(s) du site	2006	2007	2008	2009
BAIGNADE DE L'ETANG	COULONGES SUR SARTHE	8A	8A	7A	6A
GRANDE PLAGE	LA FERTE-MACE	6A	5A	5A	6C
BAIGNADE DE L'ETANG NEUF	PREPOTIN	5A	5A	5A	5A

REGION HAUTE NORMANDIE
Eaux de mer

Département SEINE
: MARITIME

Nom du site	Commune(s) du site	2006	2007	2008	2009
CRIEL-PLAGE	CRIEL-SUR-MER	10B	10B	10B	11B
MESNIL-VAL	CRIEL-SUR-MER	10B	10B	11B	11A
DIEPPE-PLAGE	DIEPPE	11A	21A	21B	20A
PUYS	DIEPPE	11C	21B	21A	20A
ETRETAT-PLAGE	ETRETAT	11A	11A	11A	11A
FECAMP-PLAGE	FECAMP	11A	12C	21A	20A
POURVILLE	HAUTOT-SUR-MER	11A	11B	11A	11A
LE HAVRE-PLAGE	HAVRE (LE)	20A	21A	21A	20A
QUIBERVILLE-PLAGE	QUIBERVILLE	11A	11B	11B	11B
ST-AUBIN-PLAGE	SAINT-AUBIN-SUR-MER	11B	11B	21B	11B
STE-ADRESSE-PLAGE	SAINTE-ADRESSE	11A	11A	11A	11A
STE-MARGUERITE-PLAGE	SAINTE-MARGUERITE-SUR-MER	11B	11B	10B	11A
SAINT JOUIN-PLAGE	SAINT-JOUIN-BRUNEVAL	11A	11A	11A	11A
LES PETITES-DALLES	SAINT-MARTIN-AUX-BUNEAUX	11A	11A	11A	11A

Nom du site	Commune(s) du site	2006	2007	2008	2009
ST-MARTIN-PLAGE	SAINT-MARTIN-EN-CAMPAGNE	21B	21B	21B	20A
ST-PIERRE-EN-PORT	SAINT-PIERRE-EN-PORT	11B	11B	11A	13A
ST-VALERY-PLAGE	SAINT-VALERY-EN-CAUX	21B	22C	21B	19B
LES GRANDES-DALLES	SASSETOT-LE-MAUCONDUIT	11B	11A	11A	11B
LE TILLEUL/LA POTERIE-CAP D'ANTIFER	TILLEUL (LE)	11A	11A	11A	11A
LE TREPORT-PLAGE	TREPORT (LE)	21B	20B	21B	20B
VEULES-PLAGE	VEULES-LES-ROSES	21B	21B	21B	20B
VEULETTES-PLAGE	VEULETTES-SUR-MER	11B	11B	11A	11A
YPORT-PLAGE	YPORT	21B	21B	20B	20A

REGION HAUTE NORMANDIE
Eaux douces

Département : EURE

Nom du site	Commune(s) du site	2006	2007	2008	2009
BAIGNADE MUNICIPALE	BRIONNE	4B	7C	5B	5A
LES ETANGS DU PARC	GARENNES SUR EURE			5A	8A
ETANG DE LA NOE	LA BONNEVILLE SUR ITON	5A	7A	7A	7B
LE LAGON	LERY	6A	6B	8C	8B
LA CAPOULADE	VAL DE REUIL	6A	6B	8C	8A

**Département : SEINE
MARITIME**

Nom du site	Commune(s) du site	2006	2007	2008	2009
BASE DE LOISIRS	MESNIL-SOUS-JUMIEGES (LE)	6A	7A	7A	7A
BEDANNE	TOURVILLE-LA-RIVIERE	6A	7A	7B	7A
LAC DE CANIEL	VITTEFLEUR	6A	6A	7A	7A

REGION BOURGOGNE
Eaux douces

Département : COTE D'OR

Nom du site	Commune(s) du site	2006	2007	2008	2009
BASE DE LOISIRS D'ARC SUR TILLE	ARC SUR TILLE	7A	7B	7A	7A
ETANG FOUCHE	ARNAY LE DUC	6A	6C	6B	6B
LAC KIR (PLAGE EST)	DIJON	13A	12C	13B	8A
GROSBOIS-CONTRE RESERVOIR	GROSBOIS EN MONTAGNE	5A	5A	5A	5A
LAC DE LA TILLE	MAGNY SUR TILLE	8A	7A	7A	8A
LAC DE MARCENAY	MARCENAY	5B	5B	5B	5A
RUISSEAU DES BRUYERES (VERS CAMPING)	NOLAY	5B	7C	5B	5B
LAC DE CHOUR	PAGNY LE CHATEAU	7A	7A	7A	7A
SAONE (CAMPING DE PONTAILLER)	PONTAILLER SUR SAONE	5A	5B	5B	5A
LAC DE PONT	PONT ET MASSENE	5A	5A	5A	5A
LAC DE RIEL LES EAUX	RIEL LES EAUX	5A	5A	5B	5B
RESERVOIR DE PANTHIER	VANDENESSE EN AUXOIS	5A	5A	5A	4B
PLAN D'EAU DU NID A LA CAILLE	VENAREY LES LAUMES	5A	5A	5A	5A

Département : NIEVRE

Nom du site	Commune(s) du site	2006	2007	2008	2009
BAYE	BAZOLLES	4B	4A	4A	4B
LAC DE PANNECIERE, CAMPING	CHAUMARD	4B	4A	4A	4A
PRES SAINTE GENEVIEVE	CHEVENON	3B	3B	3A	3A
ETANG DU MERLE	CRUX LA VILLE	4A	4B	4A	4A
ETANG GRAINETIER	LA MACHINE	4B	4B	4A	4A
ETANG DU MARNANT	LA NOCLE MAULAIX	4A	4A	4A	4A
CAMPING DE LA FORET	LAROCHEMILLAY		7A	7B	4A
ETANG DU GOULOT	LORMES	4B	4B	4B	4B
ETANG DE LA CHENAIE	MONTAPAS	4B	4A	4A	4A
BASE NAUTIQUE LAC DE PANNECIERE	MONTIGNY EN MORVAN	4B	4B	4A	4A
BASE DES BRANLASSES LAC DES SETTONS	MONTSAUCHE LES SETTONS	4B	4B	4B	4A
COLONIE DE VACANCES CCAS	MONTSAUCHE LES SETTONS	4B	4B	4B	4A
LA CABANE VERTE	MOUX EN MORVAN	4B	4A	4A	4A
ETANG DES PRES DE LA VILLE	PREMERY	6C	8C	8C	9B
LAC DE ST-AGNAN	SAINT AGNAN	4A	4A	4A	4A
ETANG DE LA FOUGERAIE	SAINT LEGER DE FOUGERET	4B	4A	4B	4B

Nom du site	Commune(s) du site	2006	2007	2008	2009
BAIGNADE TOBOGGAN	TAZILLY	4B	4B	3B	4B
ETANG DU MOULIN NAUDIN	VARZY	7B	8B	8C	9C
ETANG DE VAUX (COLONIE DE PALAISEAU)	VITRY LACHE	4A	4B	5B	4B

Département : **SAONE ET LOIRE**

Nom du site	Commune(s) du site	2006	2007	2008	2009
PLAN D'EAU HUMBERT	ANOST	5B	5A	5B	5B
PLAN D'EAU COMMUNAL BOURBON	BOURBON LANCY	5B	5B	5A	5B
PLAN D'EAU DE LOUVAREL	CHAMPAGNAT	5B	5A	5A	6A
PLAN D'EAU COMMUNAL COUCHES	COUCHES	5B	5A	5A	5A
PLAN D'EAU DES SABLONS	CRECHES SUR SAONE	5A	5A	5A	5A
ETANG DE BONDILLY	ECUISSÉS	5A	5A	5A	5A
LA DREE	EPINAC	4B	5B	6C	6C
L'ETANG NEUF	ISSY L'EVEQUE	5B	5A	5A	5A
LAC DE LA FERTE	LAIVES	5A	5A	5A	5A
MONTAUBRY LES PATINS	LE BREUIL	5A	5A	5A	5A
ETANG DU ROUSSET	LE ROUSSET	5D	5A	5A	5A

Nom du site	Commune(s) du site	2006	2007	2008	2009
ETANG DU FOURNEAU	PALINGES	5A	5B	5A	5B
CAMPING DU MOULIN DE COLLONGE	SAINT BOIL	5B	5B	5A	4B
ETANG BERTHAUD	SAINT EUSEBE	5A	5B	5A	5A
LAC INTERCOMMUNAL SAINT POINT	SAINT POINT	5B	5B	5B	5A
ETANG DE TORCY NEUF	TORCY	5C	5B	3B	5A
GRAVIERE	VARENNES LES MACON	5A	5A	5B	5A

Département : YONNE

Nom du site	Commune(s) du site	2006	2007	2008	2009
AUGY	AUGY	5B	5B	3B	3B
BAZARNES	BAZARNES	4B	3B	3B	3B
BESSY SUR CURE	BESSY-SUR-CURE	5B	5C	6B	5B
CHASTELLUX SUR CURE	CHASTELLUX SUR CURE	5B	5B	3A	3A
CHATEL CENSOIR - LE PETIT PORT	CHATEL CENSOIR	5B	5B	3B	3B
CRAVANT - LE BOUT DU PONT	CRAVANT	4B	3B	3B	3B
LIGNY LE CHATEL - LA NOUE MARROU	LIGNY-LE-CHATEL	5B	5C	6B	5B
MAILLY-LA-VILLE	MAILLY-LA-VILLE	5B	5B	3B	3A

Nom du site	Commune(s) du site	2006	2007	2008	2009
SAINT-FARGEAU CALANQUE	SAINT-FARGEAU	4A	3A	3A	3A
SAINT FLORENTIN - LE TROU GALLIMARD	SAINT-FLORENTIN			6B	5A
SAINT-JULIEN-DU-SAULT	SAINT-JULIEN-DU-SAULT	5B	5D	6B	5C
TANLAY - LE PRE DE SEBILLE	TANLAY	4B	3B	3B	3B
TANLAY-ST VINNEMER-LE PATIS	TANLAY	4B	3B	3B	3B
TONNERRE - LA CASCADE	TONNERRE	5B	5B	3B	3B
VERMENTON - LES COULLEMIERES	VERMENTON	4B	3B	3B	3B
VILLENEUVE SUR YONNE - PLAGE DU SAUCIL	VILLENEUVE-SUR-YONNE	4B	3B	3B	3B
VINNEUF	VINNEUF	4A	3A	3A	3B

REGION BRETAGNE
Eaux de mer

Département : **COTES
D'ARMOR**

Nom du site	Commune(s) du site	2006	2007	2008	2009
AVANT PORT	BINIC	7B	7B	7B	7B
BANCHE	BINIC	7B	7B	8C	7B
CORPS DE GARDE	BINIC				7A
PISCINE BINIC	BINIC	7A	7A	8C	7B
CAROUAL (CENTRE)	ERQUY	7A	7A	7A	7A
CAROUAL NORD	ERQUY	7B	7A	7B	7A
LE BOURG	ERQUY	20C	21C	8C	7B
LE GUEN-LANRUEN	ERQUY	7B	7A	7A	7A
LE PORTUAIS	ERQUY	7A	7A	7A	7A
LOURTUAIS	ERQUY	7A	7A	7A	7A
SAINT MICHEL	ERQUY	7A	7A	7A	7A
SAINT PABU	ERQUY	7B	7A	7A	7A
LE MOULIN	ETABLES SUR MER	7B	8B	7B	7B

Nom du site	Commune(s) du site	2006	2007	2008	2009
LES GODELINS	ETABLES SUR MER	7B	7B	7A	7B
SABLES D'OR	FREHEL	8C	7B	7B	7A
VIEUX BOURG PARKING	FREHEL	7B	7A	7A	7A
LERMOT	HILLION	7A	7B	7B	8C
GUERZIDO	ILE DE BREHAT	7B	7A	7A	7A
LE RIEUL	LANCIEUX	7B	7B	8C	7A
LES BRIANTAIS	LANCIEUX	7A	7A	7B	7A
L'ISLET	LANCIEUX	7A	7A	7A	7A
SAINT CIEUX	LANCIEUX	7B	7A	7A	7A
LE ROUÉ	LANGROLAY SUR RANCE	5A	5B	5A	5A
BEG LEGUER (EST)	LANNION	20B	20C	20B	20A
MEZ AN AOD	LANNION	10A	20C	20B	20A
LE LENN	LOUANNEC	7B	7B	7A	7A
NANTHOUAR-PENN AN HENT NEVEZ	LOUANNEC	7A	7B	7A	7B
RENAN	LOUANNEC	7B	7B	7B	7B
BÉLIARD	MORIEUX			7B	7B

Nom du site	Commune(s) du site	2006	2007	2008	2009
SAINT MAURICE	MORIEUX	7B	5B	7B	5B
CRUCKIN	PAIMPOL	7A	8C	7B	8C
LA TOSSEN	PAIMPOL	7B	8C	7A	7B
POULAFRET	PAIMPOL	7A	7A	7B	7B
LES DUNES	PENVENAN	7A	7A	7A	7A
PLOUMANAC'H: SAINT GUIREC	PERROS GUIREC	20A	20A	20A	20A
TRESTRAOU	PERROS GUIREC	7A	7A	20A	20A
TRESTRIGNEL	PERROS GUIREC	20A	20A	20A	20A
COTENTIN	PLANGUENOUAL	7B	7A	7B	7B
PORT MORVAN	PLANGUENOUAL	7B	7B	7B	8C
CASINO SUD	PLENEUF VAL ANDRE	7B	7A	7A	7B
LE PISSOT	PLENEUF VAL ANDRE			7B	8C
LES VALLEES	PLENEUF VAL ANDRE	7A	7A	7B	7B
LE VAL ANDRE: CASINO ROTONDE	PLENEUF VAL ANDRE	7B	7A	7B	7B
PIEGU	PLENEUF VAL ANDRE	7B	7A	7A	7B
VILLE BERNEUF	PLENEUF VAL ANDRE	7A	7A	7A	7A

Nom du site	Commune(s) du site	2006	2007	2008	2009
ANSE AUX MOINES	PLERIN	7B	8C	7A	7B
LES ROSAIRES	PLERIN	7B	7A	7A	7B
LES ROSAIRES EST	PLERIN	7B	7A	7A	7B
MARTIN	PLERIN	7B	7B	7A	7B
SAINT LAURENT: LES NOUELLES	PLERIN	8C	7B	7B	7B
TOURNEMINE	PLERIN	8C	8C	7A	7B
LES CURES	PLESTIN LES GREVES	7A	7A	7B	7B
LES ROCHES D'ARGENT	PLESTIN LES GREVES	7B	7A	7B	7A
SAINT EFFLAM	PLESTIN LES GREVES	7B	7A	7B	7A
KERMAGEN	PLEUBIAN	7B	7B	7B	7A
PORS RAND	PLEUBIAN	7B	7B	7B	7A
PORT LA CHAINE	PLEUBIAN	7B	6C	7B	7A
CALE DE MORDREUC	PLEUDIHEN SUR RANCE	5A	6C	5A	5A
LA VILLE GER	PLEUDIHEN SUR RANCE	5A	6C	5A	5B
LANDRELLEC	PLEUMEUR BODOU	7A	7A	7A	7A
PENVERN	PLEUMEUR BODOU	7A	7A	7B	7A

Nom du site	Commune(s) du site	2006	2007	2008	2009
PORS GELEN	PLEUMEUR BODOU	7B	7A	7A	7A
KERROC'H	PLOUBAZLANEC	7A	7A	7B	7A
LAUNAY	PLOUBAZLANEC	7A	7A	7A	7A
LE OUERN	PLOUBAZLANEC	7A	7A	7A	8C
LOGUIVY	PLOUBAZLANEC	7A	7A	7A	7A
LA CALE	PLOUER SUR RANCE	5A	6C	5A	5B
PORT LAZO	PLOUEZEC	7A	8C	7C	7A
BEG VILIN	PLOUGRESCANT	7A	7A	7A	7A
GOERMEL	PLOUGRESCANT	7A	7B	7B	7A
PORS HIR	PLOUGRESCANT	7A	7A	7B	7A
PORS SCARFF	PLOUGRESCANT	7A	7B	7B	7A
BONAPARTE - ANSE COCHAT	PLOUHA	7B	7A	7A	7A
BREHEC PLAGE - VIEUX BREHEC	PLOUHA	7A	7B	7A	7B
BREHEC PORT	PLOUHA	7A	7B	7A	7A
GWIN ZEGAL	PLOUHA			7B	7A
LE PALUS	PLOUHA	8C	7B	7B	7A

Nom du site	Commune(s) du site	2006	2007	2008	2009
BAIE DE LA VIERGE - PONT ROUX	PLOULEC'H	8C	7C	7B	7B
LE PETIT HAVRE	PORDIC	7B	7B	8B	7A
LE VALAIS	SAINT BRIEUC	7B	7B	7B	7B
LA FOSSE	SAINT CAST LE GUILDO	7B	7A	7A	7A
LA FRESNAYE	SAINT CAST LE GUILDO	7B	7A	7B	7A
LA GRANDE PLAGE	SAINT CAST LE GUILDO	20A	20B	7B	7B
LA MARE	SAINT CAST LE GUILDO	7B	7A	7A	7A
LA PISSOTTE	SAINT CAST LE GUILDO	7B	7A	7A	7A
LES QUATRE VAUX	SAINT CAST LE GUILDO	20B	20B	7B	7A
PEN GUEN	SAINT CAST LE GUILDO	20B	20B	7B	7A
LA MANCHETTE	SAINT JACUT DE LA MER	7B	7B	7A	7A
LE RUET	SAINT JACUT DE LA MER	7B	7A	7B	7A
LES HAAS	SAINT JACUT DE LA MER	7B	7B	7B	7B
LES ROUGERETS	SAINT JACUT DE LA MER	7B	7B	7B	7A
LE BOURG NORD	SAINT MICHEL EN GREVE	8C	7B	7B	7B
LA COMTESSE	SAINT QUAY PORTRIEUX	7A	7A	8C	7B

Nom du site	Commune(s) du site	2006	2007	2008	2009
LA PISCINE	SAINT QUAY PORTRIEUX	7A	7B	7A	7A
LE CASINO	SAINT QUAY PORTRIEUX	7B	7B	8C	7B
LES CHATELETS	SAINT QUAY PORTRIEUX	7A	7B	7A	7B
GOAS TREIS	TREBEURDEN	7B	7A	7A	7A
PORS MABO	TREBEURDEN	7A	7B	7B	7A
PORS TERMEN	TREBEURDEN	7B	7A	7B	7A
TRESMEUR	TREBEURDEN	7B	7A	7A	7A
AN AOD VRAZ	TREDREZ LOCQUEMEAU	7B	7B	7A	7A
KIRIO (KIRIOU)	TREDREZ LOCQUEMEAU	7A	7A	7B	7A
NOTIGOU	TREDREZ LOCQUEMEAU	7B	7B	7B	7A
COZ PORS	TREGASTEL	7B	8B	7A	7A
GREVE BLANCHE	TREGASTEL	7A	7A	7A	7A
ILE RENOTE	TREGASTEL	7B	7A	7A	7A
KIRIEC	TRELEVERN	7A	7B	7B	7A
PORS GARO	TRELEVERN	7A	9C	7B	7A
PORT LEPINE	TRELEVERN	8C	7B	7A	7A

Nom du site	Commune(s) du site	2006	2007	2008	2009
PORT GORET	TREVENEUC	7B	7B	7B	7B
SAINT MARC	TREVENEUC	9C	8C	7B	7B
LE ROYAU	TREVOU TREGUIGNEC	7A	7B	7A	7A
TRESTEL	TREVOU TREGUIGNEC	7A	7B	7A	7A

Département : **FINISTERE**

Nom du site	Commune(s) du site	2006	2007	2008	2009
KERRIC-BIHAN	ARGOL	8B	8A	8B	8A
CAPUCINS	AUDIERNE	8B	8B	8B	8B
SAINTE-EVETTE	AUDIERNE	8B	8A	8B	8A
TRESCADEC	AUDIERNE	5A	5B	5A	5A
LETTY (DERRIERE CORDON)	BENODET	8B	8C	8B	8B
PETITE PLAGE	BENODET	5A	5B	8A	8A
POINTE SAINT-GILLES	BENODET	8A	8A	8A	8A
TREZ (MILIEU)	BENODET	8A	8B	8A	8B
LESVEN	BEUZEC-CAP-SIZUN	5A	5A	5B	8B
PORS PERON	BEUZEC-CAP-SIZUN	5A	5A	5B	8A
MOULIN BLANC (1ER POTEAU)	BREST	8B	8C	8C	8B

Nom du site	Commune(s) du site	2006	2007	2008	2009
SAINTE-ANNE-DU-PORTZIC	BREST	9B	8B	7C	8B
CHARDONS BLEUS	BRIGNOGAN-PLAGES	8B	8B	8A	8A
CRAPAUD	BRIGNOGAN-PLAGES	5A	5A	5A	5B
GARO (GAUCHE RUISSEAU 2EME ESC)	BRIGNOGAN-PLAGES	5A	5A	5A	5B
LIVIDIC (COTE GAUCHE)	BRIGNOGAN-PLAGES	5A	5A	5A	5A
PHARE	BRIGNOGAN-PLAGES	5A	5B	8B	8B
SCLUZ (FACE ACCES)	BRIGNOGAN-PLAGES	5B	8B	8B	8B
TOUR BLANCHE	BRIGNOGAN-PLAGES	8A	5B	8A	8B
CORREJOU (FACE CALE)	CAMARET-SUR-MER	5A	5A	5B	8A
KERLOC'H	CAMARET-SUR-MER	5A	8C	8A	8A
VERIAC'H	CAMARET-SUR-MER	5A	5B	5A	5A
CLOUET (COTE GAUCHE)	CARANTEC	6A	5B	8C	8B
GREVE BLANCHE (FACE ACCES)	CARANTEC	6B	5B	8A	8B
KELENN	CARANTEC	6A	5A	5A	5B
BAIE DES TREPASSES	CLEDEN-CAP-SIZUN	5A	5A	5A	5A
THEOLEN	CLEDEN-CAP-SIZUN	8A	5A	5A	5A

Nom du site	Commune(s) du site	2006	2007	2008	2009
AN AMIED	CLEDER	5A	5A	5A	5B
KERFISSIEN	CLEDER	5B	5A	5B	8B
KERVALIOU	CLEDER	8A	8B	8A	8B
BELLANGENET	CLOHARS-CARNOET	9B	8A	8A	8A
GRANDS SABLES	CLOHARS-CARNOET	9A	8B	8B	8A
KERROU	CLOHARS-CARNOET	6A	5A	5A	5A
PORSGASTEL	CLOHARS-CARNOET	8A	8A	5A	5A
PORSGUERREC	CLOHARS-CARNOET	8A	8A	8A	5A
KERMOR	COMBRIT	5A	5A	5A	5A
BELLE ETOILE (MILIEU)	CONCARNEAU	8B	8A	8B	9A
CABELLOU LARGE	CONCARNEAU	8A	8A	8A	8A
CORNOUAILLE (MILIEU)	CONCARNEAU	8B	8B	8B	8B
DAMES	CONCARNEAU	8A	8B	8B	8A
KERNOUS	CONCARNEAU	8A	8A	8B	8A
LIBERATION	CONCARNEAU	8A	8A	8A	8A
MINE	CONCARNEAU	8B	8A	8A	8B

Nom du site	Commune(s) du site	2006	2007	2008	2009
PORZOU (MILIEU)	CONCARNEAU	5A	5A	5B	9B
RODEL-LA CROIX	CONCARNEAU	8B	8B	8B	8A
SABLES BLANCS (MILIEU)	CONCARNEAU	8B	8B	8A	8B
ABER	CROZON	5A	5A	5A	5A
GOULIEN	CROZON	8A	8A	5A	5A
KADOR	CROZON	4A	5A	8B	8A
KERLOC'H	CROZON	5A	8C	8A	8A
KERSIGUENOU	CROZON	8B	8A	8A	8A
LA PALUE-KERDREUX	CROZON	4A	5A	8A	8A
LOSTMARC'H	CROZON	4A	5A	8A	8A
MORGAT (LE LOC'H)	CROZON	5A	5B	8B	8A
MORGAT (TOUL AN TREZ)	CROZON	5B	5A	8B	8A
PORTZIC	CROZON	5A	5A	5A	5A
POSTOLLONEC	CROZON	5B	5A	8A	5A
POUL (LE GUERN)	CROZON	5A	5A	5A	5A
TREZ ROUZ (MILIEU)	CROZON	5A	5A	5A	5B

Nom du site	Commune(s) du site	2006	2007	2008	2009
DAMES (MILIEU)	DOUARNENEZ	8B	8A	8A	8A
PORS CAD	DOUARNENEZ	8C	8B	8B	8B
PORS MELENN	DOUARNENEZ			8A	8A
RHEUN	DOUARNENEZ			8A	8A
RIS (MILIEU)	DOUARNENEZ	8B	8B	8B	8B
SABLES BLANCS (CENTRE)	DOUARNENEZ	5B	5A	8B	8A
SAINT-JEAN (MILIEU)	DOUARNENEZ	5A	5A	5A	5A
ANSE DU CABESTAN	ESQUIBIEN	8A	5A	5B	8A
SAINTE-EVETTE	ESQUIBIEN	8B	8A	8B	8A
TRESCADEC	ESQUIBIEN	5A	5B	5A	5A
CAP COZ (MILIEU)	FOUESNANT	8A	8A	8B	8A
CLEUT ROUZ	FOUESNANT	5A	8A	8A	8A
DUNES	FOUESNANT	8A	8B	8B	8A
GLENAN-BANANEC	FOUESNANT	5A	5A	6A	6A
GLENAN-ST NICOLAS	FOUESNANT	5A	5A	7A	6A
KERAMBIGORN	FOUESNANT	8A	8A	9C	8B

Nom du site	Commune(s) du site	2006	2007	2008	2009
KERLER	FOUESNANT	8A	8A	8A	8A
KERVELTREC	FOUESNANT	8A	8B	8B	8A
MANER COAT CLEVAREC	FOUESNANT	8A	8A	8A	8A
OISEAUX	FOUESNANT	8A	8A	8A	8B
POUL RODOU	GUIMAEC	6A	5A	5A	5A
MOULIN BLANC (COSTOUR)	GUIPAVAS	8B	8B	8B	8B
PEN AN TRAON (FACE ACCES)	GUIPAVAS	8B	8B	7B	8B
BARRACHOU	GUISSENY	8B	8B	8B	8C
BEG AR SKEIZ	GUISSENY			8B	8C
CROIX (FACE ACCES)	GUISSENY	9B	8C	8C	8B
CURNIC (COTE DROIT FACE CALE)	GUISSENY	8B	8A	8A	8B
DIBENNOU	GUISSENY	5B	5B	8B	8C
VOUGOT	GUISSENY	5A	5A	5A	5A
KERDREOLET	HOPITAL-CAMFROUT	8B	8B	8B	8B
TIBIDY	HOPITAL-CAMFROUT	8B	8B	8B	8B
GREVE BLANCHE (MILIEU)	ILE-DE-BATZ	5B	5B	8A	8B

Nom du site	Commune(s) du site	2006	2007	2008	2009
PORS ALLIOU	ILE-DE-BATZ			8A	8A
PORS KERNOK (MILIEU)	ILE-DE-BATZ	5B	5B	8B	8B
CALE DU PHARE	ILE-DE-SEIN	8A	8A	5A	5A
QUAI DES PAIMPOLAIS	ILE-DE-SEIN	5A	5A	5A	5A
SABLES BLANCS (AXE CENTRAL)	ILE-DE-SEIN	5B	5A	5A	5A
LE PRAT	ILE D'OUessant			8C	8A
PORS ARLAN	ILE D'OUessant	5B	5A	5A	5A
PORS CORS (FACE RUISSEAU)	ILE D'OUessant	5B	5A	5A	5A
YUSIN	ILE D'OUessant	9B	5A	5A	5A
GRANDE PLAGE	ILE-TUDY	5A	5A	5B	8A
TEVEN (FACE ACCES)	ILE-TUDY	8A	8A	5B	8A
RIS (MILIEU)	KERLAZ	8B	8B	8B	8B
TREZ MALAOUEN	KERLAZ	8B	8B	8A	8B
BOUTROUILLES	KERLOUAN	5A	5A	5A	5A
FANAL (NEIZ-VRAN)	KERLOUAN	5B	5B	8B	8B
MENEZ HAM	KERLOUAN	5A	5A	5A	5A

Nom du site	Commune(s) du site	2006	2007	2008	2009
NODEVEN (RUDULOC)	KERLOUAN	5A	5A	5A	5A
KERLEVEN (MILIEU)	LA FORET-FOUESNANT	5A	5A	5B	5A
GOUEROU (FACE ACCES)	LAMPAUL-PLOUARZEL	5A	5B	8B	8A
PORS AR GORET (FACE ACCES)	LAMPAUL-PLOUARZEL	5A	5B	8B	8B
PORS AR MARC'H	LAMPAUL-PLOUARZEL	5A	5C	8B	8B
PORSGUEN (MILIEU)	LAMPAUL-PLOUARZEL	5A	5A	5B	8A
PORSPAUL	LAMPAUL-PLOUARZEL	8C	8C	8C	8B
TROIS MOUTONS (MILIEU)	LAMPAUL- PLOUDALMEZEAU	8B	8B	8B	8B
ANGES (FACE ESCALIER CENTRAL)	LANDEDA	5B	5A	5A	5A
PLOUGOURI (MILIEU)	LANDEDA	8A	5A	5A	5A
PORS MATEANO	LANDEDA	8B	8B	8A	8A
SAINTE-MARGUERITE (COTE DROIT)	LANDEDA	8A	8B	8B	8A
CHATEAU (FACE RUISSEAU)	LANDUNVEZ	5B	8C	8B	8B
GWEN TREZ	LANDUNVEZ	5B	8C	8B	8A
GWISSELIER	LANDUNVEZ	5B	8D	8B	8B
PENFOUL (FACE RUISSEAU)	LANDUNVEZ	8B	8C	8B	8B

Nom du site	Commune(s) du site	2006	2007	2008	2009
REDAN	LANDUNVEZ			8B	8A
ROCHARD	LANDUNVEZ			8B	8A
TREMAZAN	LANDUNVEZ			8B	8B
VERLEN (COTE DROIT)	LANDUNVEZ	5B	5A	8B	8A
LA CALE	LANVEOC			8B	8B
BLANCS SABLONS	LE CONQUET	5A	5A	5A	5A
PORS LIOGAN	LE CONQUET	5A	5B	8A	5A
PORTEZ	LE CONQUET	5B	5A	5A	5A
GREVE BLANCHE (CENTRE)	LE GUILVINEC	8A	5B	8B	8B
MOULIN BLANC (CANTINE)	LE-RELECQ-KERHUON	8B	8B	8B	8B
PASSAGE (FACE ACCES)	LE-RELECQ-KERHUON	8B	8B	8B	8A
PORSMILIN (GAUCHE FACE RUISSEAU)	LOCMARIA-PLOUZANE	8B	8B	8B	8C
PORTEZ (FACE RUISSEAU)	LOCMARIA-PLOUZANE	8A	8A	8B	8A
TREGANA (FACE ACCES)	LOCMARIA-PLOUZANE	8B	8A	8A	8A
GRANDE PLAGE (COTE GAUCHE)	LOCQUIREC	8A	8A	5A	5B
MOULIN DE LA RIVE	LOCQUIREC	8C	8C	8B	8C

Nom du site	Commune(s) du site	2006	2007	2008	2009
PORS AR VILLEC (COTE DROIT)	LOCQUIREC	6A	5A	5B	8C
PORT	LOCQUIREC	6B	5B	8B	8B
POUL RODOU	LOCQUIREC	6A	5A	5A	5A
SABLES BLANCS	LOCQUIREC	6A	5A	5A	5A
EZER	LOCTUDY	8A	8A	8A	5A
KERVILZIC	LOCTUDY	8A	8A	8B	8A
LANGOZ (MILIEU)	LOCTUDY	8A	8A	8A	8A
LODONNEC	LOCTUDY	8A	8B	8B	8A
POULLUEN	LOCTUDY	8A	8B	8A	8A
SABLES BLANCS (FACE ACCES)	LOCTUDY	8B	8B	8A	8A
ANSE DU ROZ (COTE GAUCHE)	LOGONNA-DAOULAS	8A	8A	8B	8A
POINTE DU BENDY	LOGONNA-DAOULAS	8A	8B	8A	8A
PORSISQUIN (FACE RUISSEAU)	LOGONNA-DAOULAS	8A	8A	5A	5A
YELENN (FACE ACCES)	LOGONNA-DAOULAS	8A	8A	5A	5A
KERFANY	MOELAN-SUR-MER	8C	8A	8A	8A
TRENEZ	MOELAN-SUR-MER	8A	8A	5A	5A

Nom du site	Commune(s) du site	2006	2007	2008	2009
DOURVEIL	NEVEZ	8A	8A	5A	5A
PORT MANECH (MILIEU)	NEVEZ	8B	8B	9B	8B
RAGUENES (MILIEU)	NEVEZ	8A	8A	8A	5A
ROSPICO	NEVEZ	8B	8A	8A	8A
JOIE	PENMARCH	8A	8A	5B	8B
PORS CARN	PENMARCH	5A	5A	5A	5A
STEIR	PENMARCH	5A	5A	5A	5A
KERSAUX	PLOBANNALEC	5A	5A	5A	5A
LES 4 VENTS	PLOBANNALEC			8A	8A
PETITE PLAGE (MILIEU)	PLOBANNALEC			8A	8A
SABLES BLANCS (FACE ACCES)	PLOBANNALEC	8B	8B	8A	8A
TY ANQUER	PLOEVEN	8A	8B	8A	9C
BAIE DES TREPASSES	PLOGOFF	5A	5A	5A	5A
LOC'H	PLOGOFF	8A	8A	5A	5A
TORCHE	PLOMEUR	5A	5A	5A	5A
KERVIJEN	PLOMODIERN	8B	8B	8B	8B

Nom du site	Commune(s) du site	2006	2007	2008	2009
LESTREVET	PLOMODIERN	8B	8B	8B	8A
PORS AR VAG	PLOMODIERN	8B	8B	8B	8A
KERVEL	PLONEVEZ-PORZAY	8A	8A	8B	8A
SAINTE-ANNE-LA-PALUD	PLONEVEZ-PORZAY	8A	8B	8A	9B
CORSEN (FACE ACCES)	PLOUARZEL	5A	5A	5A	5A
PORSMOGUER-KERHORNOU	PLOUARZEL	5A	5B	8B	8B
PORS SEVIGNE (FACE RUISSEAU)	PLOUARZEL	5A	5A	5A	5A
RUSCUMUNOC	PLOUARZEL	5A	5A	5B	5A
KERDANIEL	PLOUDALMEZEAU	5B	5A	5B	8A
PORS AR VILIN VRAS	PLOUDALMEZEAU	5B	5B	8C	8B
PORS GUEN (COTE DROIT)	PLOUDALMEZEAU	5A	5A	5A	5A
TREOMPAN (FACE RUISSEAU)	PLOUDALMEZEAU	8B	8C	8A	8A
PORSMEUR	PLOUESCAT	6A	5B	8A	8A
POULFOEN	PLOUESCAT	6B	5A	8A	8B
KERARMEL	PLOUEZOCH			8B	8B
TRAON NEVEZ (FACE RUISSEAU)	PLOUEZOCH	8B	8B	8B	8B

Nom du site	Commune(s) du site	2006	2007	2008	2009
GUERZIT (FACE RUISSEAU DROIT)	PLOUGASNOU	8A	8C	8A	8A
PORT BLANC (FACE ACCES DROIT)	PLOUGASNOU	6A	5A	5A	5A
SAINT-JEAN (DONNANT)	PLOUGASNOU	6B	5B	8B	8A
SAINT-SAMSON	PLOUGASNOU	6A	5A	5B	5A
TREGASTEL (MILIEU)	PLOUGASNOU	6A	5A	5A	5A
LARMOR (FACE ACCES)	PLOUGASTEL-DAOULAS	5A	5A	8B	8B
LAUBERLAC'H (PORT)	PLOUGASTEL-DAOULAS	5A	5A	8B	8A
PORSGUEN	PLOUGASTEL-DAOULAS	9B	8B	7A	8A
PORSMEUR (FACE ACCES)	PLOUGASTEL-DAOULAS	5A	5A	8B	8A
BERTHEAUME (MILIEU)	PLOUGONVELIN	5B	5B	8A	8B
PORSMILIN (GAUCHE FACE RUISSEAU)	PLOUGONVELIN	8B	8B	8B	8C
TREZ HIR (MILIEU)	PLOUGONVELIN	8B	8B	8B	8B
GUILLEC	PLOUGOULM	8B	8B	8B	8B
TOUL AN OUCH	PLOUGOULM	5B	8B	8C	8B
BASSINIG	PLOUGUERNEAU			8B	8C
CREAC'H AN AVEL	PLOUGUERNEAU			8B	8B

Nom du site	Commune(s) du site	2006	2007	2008	2009
GREVE BLANCHE	PLOUGUERNEAU	8A	8A	5A	5A
KERVENNY (COTE GAUCHE)	PLOUGUERNEAU	8B	8A	8B	8B
KOREJOU	PLOUGUERNEAU	5B	5A	5B	5B
PORZ GWEN	PLOUGUERNEAU			8C	8A
SAINT-CAVA	PLOUGUERNEAU	8B	8B	8B	8B
VOUGOT	PLOUGUERNEAU	5A	5A	5A	5A
ZORN	PLOUGUERNEAU	8B	8A	8B	8B
GWENDREZ	PLOUHINEC	8A	8A	5A	5A
KERSINY	PLOUHINEC	8A	8B	8A	8A
LEZAROUAN	PLOUHINEC	8A	8A	5B	8A
MESPEURLEUC	PLOUHINEC	5A	5A	5A	5A
SAINT-JULIEN (FACE EGLISE)	PLOUHINEC	8B	8B	8B	8B
ILLIEN (FACE RUISSEAU)	PLOUMOGUER	5B	7C	8B	8B
PORSMOGUER-KERHORNOU	PLOUMOGUER	5A	5B	8B	8B
KERURUS (FACE POSTE DE SECOURS)	PLOUNEOUR-TREZ	5A	5A	5A	5B
LIVIDIC (COTE GAUCHE)	PLOUNEOUR-TREZ	5A	5A	5A	5A

Nom du site	Commune(s) du site	2006	2007	2008	2009
ODE VRAS	PLOUNEVEZ-LOCHRIST				8B
DELLEC (GAUCHE FORT)	PLOUZANE	9B	8B	8B	8A
MINOU	PLOUZANE	5B	5A	8B	8B
SAINTE-ANNE-DU-PORTZIC	PLOUZANE	9B	8B	7C	8B
RU VEIN (FACE ARRIVEE)	PLOVAN	5A	5A	5A	5A
GORRED	PLOZEVET	8A	8A	5A	5B
KERREST (LE MENHIR)	PLOZEVET	5A	5A	5B	5A
BOURG (MILIEU)	PORSPODER	5A	5B	8B	8B
COLONS (COTE DROIT)	PORSPODER	5B	5A	8A	5A
DAMES (COTE DROIT)	PORSPODER	5A	5B	8A	8A
MAZOU	PORSPODER			8A	8B
MELON (COTE GAUCHE)	PORSPODER	8C	8C	8B	8B
PORSMEUR (MILIEU)	PORSPODER	8A	8C	8B	8B
PENHORS (POSTE DE SECOURS)	POULDREUZIC	5A	5A	5B	8A
LOC'H	PRIMELIN	8A	8A	5A	5A
QUESTELAND	RIEC-SUR-BELON			8B	8B

Nom du site	Commune(s) du site	2006	2007	2008	2009
SAINT-LEGER	RIEC-SUR-BELON			8B	8B
GRANDE GREVE	ROSCOFF	5A	5B	8B	8B
ROC'H KROUM (SAINT LUC)	ROSCOFF	5B	5A	8A	5A
RUGUEL	ROSCOFF	8A	8A	8B	5A
TRAON ERCH	ROSCOFF			8B	8B
SAINT-JEAN (DONNANT)	SAINT-JEAN-DU-DOIGT	6B	5B	8B	8A
TRONOEN	SAINT-JEAN-TROLIMON	8A	8A	8A	5A
CAMEROS	SAINT-NIC	5B	5A	8C	8A
PENTREZ (FACE MENEZ BICHEN)	SAINT-NIC	5B	5A	8C	8A
BENNIQUET	SAINT-PABU	5B	7C	8A	8A
CORN AR GAZEL	SAINT-PABU	8B	8B	8B	8B
COULOUARN	SAINT-PABU			8B	8A
ERLEAC'H	SAINT-PABU	5A	5A	5A	5A
GANAOC	SAINT-PABU			8B	8A
MAN	SAINT-POL-DE-LEON	5B	8A	8A	5A
SAINTE-ANNE (LARGE)	SAINT-POL-DE-LEON	8B	8A	8B	8A

Nom du site	Commune(s) du site	2006	2007	2008	2009
SAINTE-ANNE (PEMPOUL)	SAINT-POL-DE-LEON	8B	8C	8B	8B
DOSSEN (FACE FORET DOMANIALE)	SANTEC	5B	5B	8B	8A
POULDU LE PRAT	SANTEC	5B	5B	8A	8B
THEVEN (COTE DROIT)	SANTEC	8B	8B	8A	8B
PORT MOGUERIEC	SIBIRIL	5B	5B	8A	8B
PORS LOUS	TELGRUC-SUR-MER	8C	8B	8B	8A
TREZBELLEC (MILIEU)	TELGRUC-SUR-MER	5A	5B	8B	8A
KERSAUX	TREFFIAGAT	5A	5A	5A	5A
LEHAN	TREFFIAGAT	8A	8A	5A	5A
SKIVIDAN	TREFFIAGAT	5A	5A	8A	5A
KEREMMA (MILIEU)	TREFLEZ	5A	5A	5B	5B
KERMABEC (FACE ARRIVEE)	TREGUENNEC	5A	5A	5A	5A
DON	TREGUNC			8A	8A
KERDALLE-KERANNOUAT-KEROUINI	TREGUNC	5A	5A	8A	8A
KERSIDAN	TREGUNC	8A	8A	8A	5A
LA BALEINE	TREGUNC	8A	8A	8A	5A

Nom du site	Commune(s) du site	2006	2007	2008	2009
LOC'H ROZ	TREGUNC			8A	8B
PENDRUC-KERLAEREN	TREGUNC	8A	8A	8A	5A
PENLOC'H	TREGUNC	8A	8A	8A	8A
POULDOHAN (MILIEU)	TREGUNC	9A	8A	8A	8A
STEIRGRECH	TREGUNC	9A	8B	8A	8A
TRESCAO	TREGUNC	8B	8A	8A	8A

Département : **ILLE ET VILAINE**

Nom du site	Commune(s) du site	2006	2007	2008	2009
ABRI DES FLOTS	CANCALE	8B	7A	9B	7A
LE PETIT PORT	CANCALE	7A	7A	8A	7A
LE SAUSSAY	CANCALE	7A	7A	8A	7A
LE VERGER	CANCALE	8A	8A	7A	8A
PORT BRIAC	CANCALE	7A	7A	9B	7A
PORT MER	CANCALE	14A	12A	15B	14A
PORT PICAN	CANCALE	7A	8C	8B	7B
L'ECLUSE	DINARD	14A	13B	14A	14B
LE PRIEURE	DINARD	7A	7B	8B	7B
PORT BLANC	DINARD	8A	8A	10C	12B
PORT RIOU	DINARD	8B	8B	7B	6A
ST ENOGAT	DINARD	7A	7B	8B	7A
GREVE DE GAREL	MINIHIC SUR RANCE (LE)	7B	8B	7A	7B
L'EPI	SAINT BENOIT DES ONDES	8A	8B	7B	7B
LA PETITE SALINETTE	SAINT BRIAC SUR MER	8A	8A	7B	7A

Nom du site	Commune(s) du site	2006	2007	2008	2009
LA SALINETTE	SAINT BRIAC SUR MER	7A	7B	8A	8B
LE BECHAY	SAINT BRIAC SUR MER	8A	7B	8B	7A
LE PERRON	SAINT BRIAC SUR MER	8B	8A	7A	7A
LONGCHAMP OUEST	SAINT BRIAC SUR MER	7A	11C	14A	14A
PORT HUE	SAINT BRIAC SUR MER	7B	7A	8A	7A
ANSE DUGUESCLIN	SAINT COULOMB	8A	8A	7A	8A
LA MARETTE (PLAGE DU PORT)	SAINT COULOMB	7A	7A	8A	8A
LES CHEVRETS	SAINT COULOMB	14A	13A	14A	13A
LE VALION	SAINT JOUAN DES GUERETS	7B	8B	7B	7B
LA FOSSE AUX VAULTS	SAINT LUNAIRE	7B	8A	7A	8A
LA FOURBERIE	SAINT LUNAIRE	8B	7B	8B	7A
LA GRANDE PLAGE	SAINT LUNAIRE	14A	13B	14A	14A
LONGCHAMP EST	SAINT LUNAIRE	8A	10A	14A	13A
BON SECOURS	SAINT MALO	8B	13A	14A	14A
LA HOGUETTE	SAINT MALO			8A	7A
LA VARDE	SAINT MALO	8A	8A	7A	7A

Nom du site	Commune(s) du site	2006	2007	2008	2009
LE MINIHIC	SAINT MALO			7B	7B
LE MOLE	SAINT MALO	14B	7B	8B	7B
LE PONT	SAINT MALO	14B	13B	14B	14B
LES BAS SABLONS	SAINT MALO	8B	8B	7B	9B
LES CORBIERES	SAINT MALO	8B	7B	8B	8C
LE SILLON	SAINT MALO	14B	13A	14B	14A
LE VAL	SAINT MALO	7B	7A	8A	7A
L'EVENTAIL	SAINT MALO	7B	7A	8B	7A
ROCHEBONNE	SAINT MALO	8B	7A	8A	7B
ROTHENEUF	SAINT MALO	8A	8A	7B	8B
PLAGE DE PORCON	SAINT MELOIR DES ONDES	8A	8B	7B	8C
LE VIGNEUX	VILLE ES NONAIS (LA)	7B	7B	7A	7A

Département : MORBIHAN

Nom du site	Commune(s) du site	2006	2007	2008	2009
BETAHON	AMBON	9B	9A	9B	10B
CROMENACH	AMBON	9B	9A	9B	10B
TREHERVE	AMBON	9B	9B	9B	10A
KERBILOUET	ARRADON	9A	9B	9B	11A
LA CARRIERE	ARRADON	9A	9B	9C	11A
PENBOCH	ARRADON	9A	9A	9B	11A
KERJOUANNO	ARZON	9A	9A	9A	11A
LE FOGEO	ARZON	9A	9A	9A	11A
LES TROIS FONTAINES	ARZON		9A	9B	11A
PORT LEEN	ARZON	9B	9A	9B	11C
PORT NAVALO	ARZON	9A	9A	9B	11A
PORT SABLE	ARZON	9B	9A	9B	11A
TRENO	ARZON	9C	9A	9B	11A
TUMIAC-KERVER	ARZON	9A	9A	9C	11B
SEPT ILES	BADEN	9A	9A	9B	11A

Nom du site	Commune(s) du site	2006	2007	2008	2009
HERLIN	BANGOR	7B	7A	7A	6A
PORT KEREL	BANGOR	7B	7A	7A	6B
LES BARGES	BILLIERS	9B	9B	9B	10C
LES GRANGES	BILLIERS	9B	9B	9C	10A
GRANDE PLAGES	CARNAC	11C	16A	20A	20B
LEGENESE	CARNAC	9B	16A	20A	20A
SAINT COLOMBAN	CARNAC	9A	16A	20A	20A
TY BIHAN	CARNAC	9B	16A	20A	20A
KERVOYAL	DAMGAN	9B	9A	9B	10A
LANDREZAC	DAMGAN	9A	9A	9B	10A
SAINT GUERIN	DAMGAN	9B	9A	9C	10A
KERHILIO	ERDEVEN	9C	10A	10A	11A
KERMINIHY	ERDEVEN	9A	10A	10A	11B
KEROURIEC	ERDEVEN	9A	10A	10A	11A
BASSIN D'EAU DE MER	ETEL	9A	10A	10A	11A
LE STANG	ETEL	9A	10A	10A	11A

Nom du site	Commune(s) du site	2006	2007	2008	2009
ANSE DU GOEREM	GAVRES	9B	10A	10B	11B
GRANDE PLAGE	GAVRES	9A	10A	10A	11B
COTE D'HENO	GROIX	7A	7B	7A	6A
LOCMARIA	GROIX	7B	7C	7B	6B
PORT MELITE	GROIX	7A	7A	7A	6A
SABLES ROUGES	GROIX	7A	7A	7A	6A
CRIQUE DES AMOUREUX	GUIDEL	9A	10A	10A	10A
LA FALAISE	GUIDEL	9A	10A	10B	10A
LE BAS POULDU	GUIDEL	10C	10B	10B	11C
LE LOCH	GUIDEL	9A	10A	10A	10A
PEN ER MALO	GUIDEL	9B	10A	10A	10A
LE DREHEN	ILE AUX MOINES	9A	9A	9B	11B
PORT MIQUEL	ILE AUX MOINES	9A	10A	9B	11C
BELURE	ILE D'ARZ	9A	9A	9A	11A
BERCHIS	LARMOR BADEN	9A	9B	9A	11A
LA FONTAINE	LARMOR BADEN	9A	9B	9B	11A

Nom du site	Commune(s) du site	2006	2007	2008	2009
LOCMIQUEL	LARMOR BADEN	9A	9B	9A	11B
ANSE DE KERQUELEN	LARMOR PLAGE	9B	10A	10A	10A
LOCQUeltas	LARMOR PLAGE	9A	10A	10A	10A
PORT MARIA	LARMOR PLAGE	9A	10A	10A	10A
TOULHARS	LARMOR PLAGE	9B	10A	11C	10A
KERBIHAN	LA TRINITE SUR MER	9C	11A	9B	11A
KERVILEN	LA TRINITE SUR MER	10A	11A	9B	11A
LE MEN DU	LA TRINITE SUR MER	10A	11A	9A	11A
SUD DU PORT	LA TRINITE SUR MER	9B	11A	9B	11A
CASTOUL	LE PALAIS	7A	7A	7A	6A
RAMONETTE	LE PALAIS	7A	7A	7A	6A
ROUVLAN	LE TOUR DU PARC	9B	9B	9B	10A
LES GRANDS SABLES	LOCMARIA	7A	7A	7A	6A
PORT AN DRO	LOCMARIA	7A	7A	7A	6A
PORT MARIA	LOCMARIA	6A	7B	7A	6B
LA FALAISE	LOCMARIAQUER	9B	11A	9B	11A

Nom du site	Commune(s) du site	2006	2007	2008	2009
SAINT PIERRE	LOCMARIAQUER	10A	11A	9A	11A
ANSE DE CAMARET	PENESTIN	9B	9B	9B	10A
LA MINE D'OR	PENESTIN	9A	9B	9B	10A
LE BILE	PENESTIN	9A	9A	9B	10B
LE GOULUMER	PENESTIN			9B	10B
LE HALGUEN	PENESTIN			9B	10A
LE LOGUI	PENESTIN	9A	9A	9B	10A
LE MARESCLE	PENESTIN	9A	9A	9B	10A
LE PALANDRIN	PENESTIN			8B	10B
LOSCOLO	PENESTIN	9A	9B	9B	10A
POUDRANTAIS	PENESTIN	9A	9B	9B	10B
ANSE DU STOLE	PLOEMEUR	9B	10B	10A	10A
KERPAPE	PLOEMEUR	9A	10A	10A	10A
LE COUREGANT	PLOEMEUR	9A	10A	10C	10B
LE FORT BLOQUE	PLOEMEUR	9A	10A	10A	10A
LE PERELLO	PLOEMEUR	9A	10A	10B	10A

Nom du site	Commune(s) du site	2006	2007	2008	2009
LES KAOLINS	PLOEMEUR	9A	10A	10A	10A
PORT BLANC	PLOEMEUR	9A	10A	10B	10A
PORT FONTAINE	PLOEMEUR	9A	10A	10A	10A
LES SABLES BLANCS	PLOUHARNEL	9A	10A	10B	11A
MENTOR	PLOUHARNEL	9B	10A	10A	11A
KERVEGANT	PLOUHINEC	9A	10A	10A	11A
LE MAGOUERO	PLOUHINEC	9A	10A	10A	11A
LE CASINO	PORT LOUIS	9A	10A	10B	10A
CASTERO	QUIBERON	9B	11A	9A	11B
LE CONGUEL	QUIBERON	9B	11A	9A	11A
LE GOVIRO	QUIBERON	9A	11B	9A	11A
LE PORIGO	QUIBERON	9B	11B	9B	11A
LE VAHIDY	QUIBERON	9C	11A	9B	12C
PORT MARIA	QUIBERON	9A	11B	9A	12C
COTE ROUGE	RIANTEC	9A	10A	10A	10B
LASNE	SAINT ARMEL	9A	9B	9B	11C

Nom du site	Commune(s) du site	2006	2007	2008	2009
KERCAMBRE	SAINT GILDAS DE RHUYS	9A	9A	9B	11B
LE KERVERT	SAINT GILDAS DE RHUYS	9A	9A	9B	11A
LES GOVELINS	SAINT GILDAS DE RHUYS	9A	9A	9B	11A
PORT AUX MOINES	SAINT GILDAS DE RHUYS	9A	9A	9A	11B
PORT MARIA	SAINT GILDAS DE RHUYS	9A	9A	9B	11C
KERNEVEST	SAINT PHILIBERT	9B	11A	9B	11A
MEN ER BELEG	SAINT PHILIBERT	9C	11A	9B	11B
CHATEAU ROUGE	SAINT PIERRE QUIBERON	10C	10A	10B	11A
KERAUDE	SAINT PIERRE QUIBERON	9B	10A	10B	11A
KERBOURGNEC	SAINT PIERRE QUIBERON	9B	10A	11C	11A
KERHOSTIN	SAINT PIERRE QUIBERON	9B	10A	11B	11A
KERMAHE	SAINT PIERRE QUIBERON			10A	11A
LE FOZO	SAINT PIERRE QUIBERON	10C	10A	10B	11A
LE PETIT ROHU	SAINT PIERRE QUIBERON	9C	10A	10A	11A
PENTHIEVRE-BAIE	SAINT PIERRE QUIBERON	9A	10A	10A	11A
PENTHIEVRE-OCEAN	SAINT PIERRE QUIBERON	9B	10A	10A	11B

Nom du site	Commune(s) du site	2006	2007	2008	2009
BEG LANN	SARZEAU	9B	9A	9A	11B
KERIGNARD	SARZEAU	9A	9B	9B	11C
LE ROALIGUEN	SARZEAU	9A	9A	9B	11C
PENVINS	SARZEAU	9A	9A	9B	11B
SAINTE JACQUES	SARZEAU	9B	9A	9B	11A
SUSCINIO	SARZEAU	10C	9A	9A	11B
PORT DEUBORD	SAUZON	7B	7A	7A	6A
PORT DONNANT	SAUZON	7A	7A	7A	6A
MONTSARRAC	SENE	9A	9B	9C	10C
MOUSTERIAN	SENE	9A	9A	9B	10A
BASSIN DE CONLEAU	VANNES	9A	9A	9A	10A
PLAGE DE CONLEAU	VANNES	9A	9B	9A	11A

REGION BRETAGNE
Eaux douces

**Département : COTES
D'ARMOR**

Nom du site	Commune(s) du site	2006	2007	2008	2009
BEAURIVAGE	CAUREL	5A	5A	5A	5A
RETENUE DU CORONG	GLOMEL	5A	5A	5A	5A
ETANG DES SOURCES - KERVOUGARD	MAEL CARHAIX	5B	6B	4B	5A
ANSE DE LANDROANNEC	MUR DE BRETAGNE	5A	5A	5A	5A
ROND POINT DU LAC (GUERLEDAN)	MUR DE BRETAGNE	5A	5A	5A	5A
ETANG DE BETINEUC	SAINT ANDRE DES EAUX	5B	5A	2A	5A

Département : FINISTERE

Nom du site	Commune(s) du site	2006	2007	2008	2009
DRENNAC (EST)-STAMADEC	COMMANA	6B	8B	8B	8B
LANORGANT	PLOUVORN	5B	5B	8A	5B
PLAN D'EAU DU BOURG	SAINT-DERRIEN			8B	8A
DRENNAC (OUEST)	SIZUN	6B	8B	8C	9C

Département : **ILLE ET VILAINE**

Nom du site	Commune(s) du site	2006	2007	2008	2009
VALLEE DE L'ISE	BRIE	7B	8A	1A	7A
LE BARRAGE	CHAPELLE ERBREE (LA)	7A	7B	7B	7A
ETANG DU CHATEAU	CHATEAUGIRON	8C	7B	7B	7B
PLAN D'EAU DE LA TRAVERIE	DOMALAIN	7B	8C	6B	7B
ETANG DU BOULET	FEINS	8C	8A	7B	7B
LAC DE TREMELIN	IFFENDIC	7B	8B	7B	6A
LE CHENEDET	LANDEAN	7A	7B	7B	7B
LA FORGE	MARTIGNE FERCHAUD	7A	7C	7B	7B
PLAN D'EAU COMMUNAL	PERTRE (LE)	7B	7B	7B	7B
APIGNE	RENNES	7A	8A	7B	7A
PLAN D'EAU DES PATURIAUX	VERN SUR SEICHE	7B	8B	7A	7B

Département : **MORBIHAN**

Nom du site	Commune(s) du site	2006	2007	2008	2009
ETANG DU BEAUCHE	CARENTOIR	6A	6B	7A	6A
ETANG DE PONTIGOU	LANGONNET	6A	7B	6A	6A
ETANG DU VAL-VERT	NOYAL-PONTIVY	6A	7A	6A	6B
AR LANN VRAS	PLOURAY	6A	7A	6A	6C
ETANG DU MOULIN NEUF	PLUHERLIN	6A	6A	7A	6A
ETANG DU BEL AIR	PRIZIAC	6A	7A	6A	6A
ETANG DE LA VILLE MOISAN	ROHAN	6B	7B	7A	6B
LAC DE GUERLEDAN	SAINT AIGNAN	6A	7A	6A	6A
ETANG DE KERNEVY	SAINT DOLAY	6A	6B	7A	6A
LAC DES DUCS	TAUPONT	6B	6B	7B	6B

REGION CENTRE
Eaux douces

Département : CHER

Nom du site	Commune(s) du site	2006	2007	2008	2009
ETANG DE BADINEAU	BARLIEU	7A	7A	7B	7A
ETANG DE GOULE	BESSAIS LE FROMENTAL	7B	7A	7B	7A
ETANG DE ROBINSON	LA GUERCHE SUR L'AUBOIS		7A	7A	7A
PLAN D'EAU POINTE DU CARROIR	SIDIALLES	7A	7C	7A	6A

Département : EURE ET LOIR

Nom du site	Commune(s) du site	2006	2007	2008	2009
ZONE DE LOISIRS DU PONT DE PIERRE	ARROU	5A	4B	5A	5A
PARC DES LOISIRS	BROU	6A	4B	6A	5A
PARC AQUATIQUE DU PERCHE	FONTAINE SIMON	5B	4A	6A	5A

Département : INDRE

Nom du site	Commune(s) du site	2006	2007	2008	2009
MONTCOUCU	BARAIZE	7B	5B	6B	5B
L'ANGLIN	BELABRE	7A	5B	5B	5B
MOULIN DE CHENET	CEAULMONT	7B	5B	6B	5A
ROCHE GAUDON	CHAILLAC	7A	5B	5A	5A

Nom du site	Commune(s) du site	2006	2007	2008	2009
BELLE ISLE	CHATEAUROUX	11B	11B	6B	6A
BONNU	CUZION	7A	5A	5A	5A
CHAMBON A	EGUZON CHANTOME	7A	5A	5B	5A
LE BOURGOIN	LE MENOUX			5B	5B
LE VIVIER	LE PECHEREAU	7B	5B	6B	8B
LA FOULQUETIERE	LUCAY LE MALE	8B	5B	6A	6A
RIVIERE CREUSE	LURAIS	5B	5C	5B	5A
BELLEBOUCHE A	MEZIERES EN BRENNE	7B	5B	6B	9B
FOUGERES A	ST PLANTAIRE	7A	5B	5B	5A
FOUGERES B	ST PLANTAIRE	7A	5A	5B	5A
LA PLANCHE BARON	VILLENTOIS	9A	7B	6B	6B

Département : **INDRE ET LOIRE**

Nom du site	Commune(s) du site	2006	2007	2008	2009
LE BOUT DU PONT	BARROU	5B	5B	5B	5C
PARC CAPITAINE	BOURGUEIL	5A	5A	5A	5A
LE VAL JOYEUX	CHATEAU LA VALLIERE	5A	5A	5B	5A

Nom du site	Commune(s) du site	2006	2007	2008	2009
PLAN D'EAU	CHEMILLE SUR INDROIS	5B	5B	5B	5B
LES PIECES DE LA PLAINE	HOMMES	5A	5A	5A	5A
LES BRETONNIERES	JOUE LES TOURS			10A	11A
LA CROIX DE LA MOTTE (AVAL DU PONT)	MARCILLY SUR VIENNE			5B	5A
PLAN D'EAU DE L'ARCHE	MONNAIE			5A	5B
PINCEMAILLE	RILLE	5B	5A	5A	5B
PARC DE FIERBOIS (RÉSERVÉ CAMPING)	STE CATHERINE DE FIERBOIS	5A	5B	5A	5A

Département : LOIRET

Nom du site	Commune(s) du site	2006	2007	2008	2009
ETANG DU PUIT	CERDON	6B	5A	6A	5A
ETANG COMMUNAL	CHALETTE SUR LOING	6A	6A	6A	5A
ETANG DE LA VALLEE	COMBREUX	6B	6A	5B	5A
L'ILE CHARLEMAGNE N°1 ZONE SUD	SAINT JEAN LE BLANC	8B	8B	9A	6A
L'ILE CHARLEMAGNE N°2 ZONE EST	SAINT JEAN LE BLANC	8A	6A	6A	4A
ETANG DES BOIS	VIEILLES MAISONS SUR JOUDRY	5A	6A	6A	4B

Département : **LOIR ET CHER**

Nom du site	Commune(s) du site	2006	2007	2008	2009
ETANG DE LA VARENNE	MOREE	5A	2B		5A
DOMAINE DE CHALES	NOUAN-LE-FUZELIER	5B	5A	7C	5D
CAMPING "PARC DES ALICOURTS"	PIERREFITTE-SUR-SAUDRE	5B	5A	5A	5A
ETANG DE LA COUDRAIE	TREHET	5A	5B	6B	5A
ETANG INTERCOMMUNAL _ ZONE BAIN	VILLIERS-SUR-LOIR	5A	5A	5A	5A

REGION CHAMPAGNE - ARDENNE
Eaux douces

Département : ARDENNES

Nom du site	Commune(s) du site	2006	2007	2008	2009
LA SAMARITAINE	BUZANCY	5A	6A	6C	6C
LA WARENNE	CHARLEVILLE-MEZIERES	5A	6A	6A	6A
LE LAC	DOUZY	8A	10A	9B	6A
BAIGNADE	GIVET	9C	10D	8B	6C
LAC DE BAIRON	LE CHESNE	4A	7C	9A	12C
LES VIEILLES FORGES	LES MAZURES	9B	8C	9C	12A
NOUVELLE BAIGNADE DE SEDAN	SEDAN	18C	20C	12D	12C
ETANG LAMOTTE	SIGNY-LE-PETIT	5A	6A	6A	6A

Département : AUBE

Nom du site	Commune(s) du site	2006	2007	2008	2009
BAR SUR SEINE	BAR SUR SEINE	5B	4B	5B	5C
BAYEL	BAYEL	5B	4D	4C	5B
BRIENNE LA VIEILLE	BRIENNE LA VIEILLE	5B	4B	6C	6B
CHAPPES	CHAPPES	5B	4B	5C	5B

Nom du site	Commune(s) du site	2006	2007	2008	2009
CLEREY LES TERRES ROUGES	CLEREY	5A	4A	5A	5A
DIENVILLE	DIENVILLE	10B	9B	9C	10A
DOSCHES LA PICARDE CENTRE NAUTIQUE	DOSCHES			8A	10A
GERAUDOT	GERAUDOT	10A	9A	6A	10A
LASSICOURT - C.P.A.M.	LASSICOURT	5A	4B	4B	5A
LUSIGNY SUR BARSE	LUSIGNY SUR BARSE	10A	9A	8B	10A
MESNIL SAINT PÈRE	MESNIL SAINT PERE	10A	9B	8A	10A
PAISY COSDON	PAISY COSDON	5B	4A	5B	5A
VERPILLIÈRES SUR OURCE	VERPILLIERES SUR OURCE	6C	4B	5C	5B

Département : **HAUTE MARNE**

Nom du site	Commune(s) du site	2006	2007	2008	2009
LAC DE CHARMES	CHANGEY	4B	5C	4B	6A
LA CORNÉE DU DER	ECLARON-BRAUCOURT-SAINTE-LIVIERE	8A	7A	5A	6A
PLAGE DES SOURCES DU LAC	ECLARON-BRAUCOURT-SAINTE-LIVIERE	7A	9B	6A	6A
PRESQU'ILE DE CHAMPAUBERT	ECLARON-BRAUCOURT-SAINTE-LIVIERE	10C	9B	6B	6B
LAC DE LA LIEZ	PEIGNEY	4A	4B	4B	6B
VILLEGUSIEN LE LAC	VILLEGUSIEN-LE-LAC	4B	4B	4A	6A

Nom du site	Commune(s) du site	2006	2007	2008	2009
DIGUE DES LESCHERES WASSY	WASSY	8B	9B	6A	6B

Département : MARNE

Nom du site	Commune(s) du site	2006	2007	2008	2009
CONNANTRE ETANG DU CHATEAU	CONNANTRE	10A	10A	10A	10A
GIFFAUMONT PLAGES DU CAMPING (DER)	GIFFAUMONT CHAMPAUBERT	10A	10A	10A	10A
GIVRY BAINADE DU CAMPING	GIVRY EN ARGONNE	6B	5A	6A	5A
PLAGE DE LA PRESQU'ÎLE DE LARZICOURT	LARZICOURT	10A	10A	10A	10A
SAINTE MARIE DU LAC NUISEMENT PLAGES DE NUISEMENT	SAINTE MARIE DU LAC NUISEMENT	10A	10A	10A	10A

REGION CORSE
Eaux de mer

Département : **CORSE DU SUD**

Nom du site	Commune(s) du site	2006	2007	2008	2009
CAPO DI FENO	AJACCIO	15A	16A	17A	15A
FRATTI - " MOOREA PLAGES "	AJACCIO	15A	16A	18A	15A
LA PARATA	AJACCIO	15A	16C	19B	15A
PLAGE DE BARBICAJA	AJACCIO	16B	16A	23B	15A
PLAGE DE L'ARIADNE	AJACCIO	15A	16A	20B	15A
PLAGE DE PASCY PECURA	AJACCIO	8A	15A	19B	15A
PLAGE DE SEVANI " PETIT CAPO "	AJACCIO	15A	16A	16A	15A
PLAGE DU LAZARET	AJACCIO	15A	16C	19A	15A
PLAGE DU RICANTO	AJACCIO	15A	16A	19A	16A
PLAGE DU SCUDO	AJACCIO	15A	16A	19A	15A
PLAGE SAINT FRANCOIS	AJACCIO	16C	16C	18A	15A
PLAGE TROTTEL	AJACCIO	15A	16A	23A	15A
RESIDENCE DES ILES	AJACCIO	8A	15A	20B	15A

Nom du site	Commune(s) du site	2006	2007	2008	2009
TAHITI PLAGES	AJACCIO	15A	16A	19A	16A
TERRE SACREE " WEEK-END "	AJACCIO	15A	17A	19A	15A
AGOSTA	ALBITRECCIA	8A	8A	8A	8A
AGOSTA SUD	ALBITRECCIA	8A	8A	8A	8A
PLAGE DE LAVA	APPIETTO	8A	8A	8A	8A
CAMPOMORO	BELVEDERE-CAMPOMORO	8B	8A	8A	8A
CAMPOMORO SUD	BELVEDERE-CAMPOMORO	8A	8A	8A	8A
CALA DI CIAPILI	BONIFACIO	8A	8A	8A	8B
CALA DI GRECU PLAGES	BONIFACIO	7A	6A	6A	8A
PIANTARELLA	BONIFACIO	8A	8A	8A	9C
RONDINARA PLAGES	BONIFACIO	8A	8A	8A	8A
SANT' AMANZA NORD	BONIFACIO	8A	8A	8A	8A
SANT' AMANZA PLAGES	BONIFACIO	8B	8A	8A	8A
TONNARA	BONIFACIO			8A	8A
PLAGE DE STAGNOLE	CALCATOGGIO	8A	8A	8A	8A
PLAGE ORCINO	CALCATOGGIO	8A	8A	8A	8A

Nom du site	Commune(s) du site	2006	2007	2008	2009
STAGNONE NORD	CALCATOGGIO	8A	8A	8A	8A
CHIUNI	CARGESE	8A	8B	8A	8B
CHIUNI NORD	CARGESE	8A	8B	8A	8A
MENASINA	CARGESE				8A
PERO PLAGE	CARGESE	8A	8A	8A	7A
STAGNOLI	CARGESE	8A	8A	8A	8A
LIAMONE SUD	CASAGLIONE	8A	8A	8A	8A
TIUCCIA PLAGE	CASAGLIONE	9A	8A	8A	8B
TIUCCIA SUD	CASAGLIONE	8A	8A	8A	8A
PLAGE DE SANTANA	COGGIA	8A	8A	8A	8A
PLAGE SAN GIUSEPPE	COGGIA	8A	8A	8A	8A
FAVONE	CONCA	8A	8A	8A	8A
TARCO	CONCA	8A	8A	8A	8A
CALA D'ORZO	COTI-CHIAVARI	8A	8A	8A	8A
LA CASTAGNA SUD	COTI-CHIAVARI	8A	8A	8A	8A
PLAGE DE MARE E SOLE	COTI-CHIAVARI	8A	8A	8A	8A

Nom du site	Commune(s) du site	2006	2007	2008	2009
PLAGE DE PORTIGLIOLO	COTI-CHIAVARI	8A	8A	8A	8A
PLAGE DE VERGHIA	COTI-CHIAVARI	8A	8A	8A	8A
FIGARI EST	FIGARI	8B	8A	8A	8B
ANSE MORELLI	GROSSETO-PRUGNA				8A
MARINA VIVA	GROSSETO-PRUGNA	8A	8A	10A	8A
TOUR CAPITELLO	GROSSETO-PRUGNA	8A	8A	10A	8A
BAIE DE STAGNOLI EST	LECCI	8A	8A	9C	8A
CALA ROSSA	LECCI	8A	8A	8A	8A
ST CYPRIEN	LECCI	8A	8A	8A	8A
ST CYPRIEN CENTRE	LECCI	8A	8A	8A	8A
PLAGE DE CANISCIONE	MONACCIA D'AULLENE	8B	8A	8B	8A
BARACCI	OLMETO	8A	8A	8B	8A
PLAGE DE CAMPITELLU	OLMETO	8A	8A	8A	8A
PLAGE DE TENUTELLA	OLMETO	8A	8A	8A	8A
PLAGE DE GHJIRULATU-GIROLATA	OSANI	3B	4B	2B	6B
PORTO PLAGE	OTA	8A	9A	8A	8A

Nom du site	Commune(s) du site	2006	2007	2008	2009
CASPIU	PARTINELLO	8A	9A	8A	8A
ARONE	PIANA	8A	9A	8A	8A
FICAGHJOLA	PIANA	8A	9A	8A	8A
PLAGE CANICCIOLA	PIANOTTOLI-CALDARELLO	8A	8A	8A	8A
PLAGE DE CHEVANU	PIANOTTOLI-CALDARELLO	8A	8A	8A	8A
PLAGE DE LA TOUR	PIANOTTOLI-CALDARELLO	8A	8A	8A	8A
ISOLELLA NORD	PIETROSELLA	8A	8A	8A	8A
ISOLELLA SUD	PIETROSELLA	8A	8A	8A	8A
PLAGE DE STAGNOLA	PIETROSELLA	8A	8A	8A	8A
PLAGE DU RUPPIONE	PIETROSELLA	9A	8A	8A	8A
BAIE DE STAGNOLI	PORTO-VECCHIO	12A	13B	12A	12A
CASSETTA BIANCA	PORTO-VECCHIO	12A	12A	12C	14A
FOLACA	PORTO-VECCHIO	12A	12C	12A	12A
LA SAUVAGIE	PORTO-VECCHIO	12A	13A	12C	12C
PALOMBAGGIA	PORTO-VECCHIO	12A	12A	13A	12A
SANTA GIULIA	PORTO-VECCHIO	13C	12A	12A	12A

Nom du site	Commune(s) du site	2006	2007	2008	2009
SANTA GIULIA MARINE	PORTO-VECCHIO	12A	12A	12A	12A
PLAGE DE MANCINU	PROPRIANO	8A	8A	8A	8A
PLAGE DU LIDO (PURRAJA)	PROPRIANO	8A	8A	8A	8A
PORTIGLIOLO	PROPRIANO	8A	8A	8A	8B
CANELLA	SARI-SOLENZARA	8A	8A	8A	8A
FAVONE NORD	SARI-SOLENZARA	8A	7A	8A	8A
ROCCAPINA	SARTENE	8A	8A	8A	8A
TIZZANO	SARTENE	8A	8A	8A	8A
TIZZANO EST	SARTENE	8A	8A	8A	8A
CUPABIA	SERRA DI FERRO	10A	10A	10A	8A
PORTO POLLO CENTRE	SERRA DI FERRO	10A	10A	10A	8A
PORTO POLLO "U PORTICCIU"	SERRA DI FERRO	10A	10A	10A	8A
TARAVO	SERRA DI FERRO	10A	10A	10A	8A
BUSSAGLIA	SERRIERA	8A	9A	8A	8A
EMBOUCHURE SAGONE	VICO	8A	8B	8A	8A
PLAGE DE SAGONE	VICO	8A	8B	8A	8A

Nom du site	Commune(s) du site	2006	2007	2008	2009
COSTI DI VILLANOVA	VILLANOVA				9A
CAVU	ZONZA	10A	10A	8B	8A
LA FAUTEA	ZONZA	10A	10A	8B	8A
LA PINEDE	ZONZA	10A	10A	8B	8A
LA RUSCANA	ZONZA	10A	10A	8A	8B
PINARELLO	ZONZA	10A	10A	8A	8A

Département : **HAUTE
CORSE**

Nom du site	Commune(s) du site	2006	2007	2008	2009
CATERRAGGIO	ALERIA	9C	8A	8B	10C
AREGNO PLAGE	AREGNO	8A	8A	8A	8A
GIOTTANI	BARRETTALI	8A	8A	8A	8A
ARINELLA	BASTIA	15A	15A	15A	16A
FICAGHJOLA	BASTIA	8A	8A	8B	8A
PONT DE LOZARI	BELGODERE	8B	8A	8B	11C
VVF LOZARI	BELGODERE	8A	8A	8A	8A
CASONE	BIGUGLIA			8B	8A

Nom du site	Commune(s) du site	2006	2007	2008	2009
PINETO	BIGUGLIA	8A	8A	8A	8B
ALBA MARANA	BORGO			8B	14A
VVF CAMP DE VOILE	BORGO	8A	8A	8A	8A
A CAMPINCA	BRANDO	8A	8A	8A	8A
ERBALUNGA	BRANDO	8A	8B	8A	8A
LAVASINA	BRANDO	8A	8A	8A	8B
PORTICCIOLO	CAGNANO	8A	8A	8A	8B
ARGENTELLA	CALENZANA	8A	6A	8A	8A
CLUB OLYMPIQUE	CALVI	15C	15A	15A	15A
LE BLOCKOS	CALVI	8A	8A	8A	9A
PADULE	CALVI	8A	8A	8A	8A
POINTE ST FRANCOIS	CALVI	8A	8A	8A	8A
REVALATA	CALVI	8A	8A	8A	8A
SUD PORT	CALVI	8A	10C	8B	12C
ANGHIONE	CASTELLARE-DI-CASINCA	8A	8A	8A	8A
PRUNETE	CERVIONE	8A	8A	8A	8A

Nom du site	Commune(s) du site	2006	2007	2008	2009
BODRI	CORBARA	8A	8A	8A	8A
MARINE DE FARINOLE	FARINOLE	8A	8A	8A	8A
CLUB DE LA MARANA	FURIANI	8A	8A	8B	8A
PONT DE LA MARANA	FURIANI	8A	8A	8B	8A
VILLE	GALERIA	8A	8A	8A	8B
TOUR DE VIGNALE	GHISONACCIA	8A	8A	8A	8A
CARACHETU	ILE ROUSSE	8A	8A	8A	8A
GARE	ILE ROUSSE	8A	8A	8B	8A
GINEBARU	ILE ROUSSE	15A	15A	15A	15A
NAPOLEON	ILE ROUSSE	15A	15A	15A	16B
MARINE DE BRAVONE	LINGUIZZETTA	8A	8A	8A	8A
LA MARANINCA	LUCCIANA	8A	8A	8A	8A
MARIANA	LUCCIANA	8A	8A	8A	8A
MATA HARI	LUMIO	8A	8A	8A	8A
SAN AMBROGGIO	LUMIO	8A	8A	8B	8A
SANTA SEVERA	LURI	8A	8A	8A	8B

Nom du site	Commune(s) du site	2006	2007	2008	2009
MARINE DE MERIA	MERIA	8A	8A	8A	8A
GUARDIOLA	MONTICELLO	8A	8A	8A	8A
MUTE	MORSIGLIA	8A	8A	8A	8A
BARACATOGGIO	NONZA	8A	8A	8A	8A
ALBO	OGLIASTRO	8A	8A	8A	8A
NEGRO	OLMETA DI CAPOCORSO	8A	8A	8A	8A
OSTRICONI	PALASCA	8A	8A	8A	8A
PLAGE D'OLZO	PATRIMONIO	8A	8A	8A	8A
SAN PELLEGRINO	PENTA DI CASINCA	8A	8A	8A	8A
MARINE DE PIETRACORBARA	PIETRACORBARA	8A	8A	8A	8A
ALBA SERENA	POGGIO MEZZANA	8A	8A	8A	8A
CALZARELLU	PRUNELLI DI FIUMORBO	8A	11C	8B	8A
BARCAGGIO	ROGLIANO	8A	8B	9C	8A
MACINAGGIO	ROGLIANO	8A	8A	8A	8A
ACQUA DOLCE	SAINT FLORENT	8A	8A	8A	8A
HLM	SAINT FLORENT	9C	8A	8A	8A

Nom du site	Commune(s) du site	2006	2007	2008	2009
ALISTRO	SAN GIULIANO	8A	8A	8A	8A
CHEZ THERESA	SAN GIULIANO			8A	8A
GRIGIONE	SAN MARTINO DI LOTA	8A	8B	8A	8A
PLAGE DU FLENU	SAN MARTINO DI LOTA		8A	8A	8B
MORIANI	SAN NICOLAO	8B	8B	8A	8A
MIOMO	SANTA MARIA DI LOTA	8A	8A	8A	8B
VANGA DI L'ORU	SANTA MARIA POGGIO	8A	8A	9C	8B
MARINE DE SISCO	SISCO	8A	9C	8A	8A
MARINE DE SOLARO	SOLARO	8A	8A	8A	8A
SCAFFA ROSSA	SOLARO	8A	8A	8A	8A
MARINE DE SORBO	SORBO OCAGNANO	8A	8A	8A	8A
CNPO	TAGLIO ISOLACCIO	8A	8A	8A	8A
PORT DE TAVERNA	VALLE DI CAMPOLORO	8B	8A	8A	8A
CAP SUD	VENZOLASCA	8A	8A	8A	8A
MINELLI	VILLE DI PIETRABUGNO	8A	8A	8A	8B

REGION CORSE
Eaux douces

Département : **CORSE DU SUD**

Nom du site	Commune(s) du site	2006	2007	2008	2009
PETIT NIAGARA	ARBELLARA	6B	5B	5B	5B
PISCINES PONT D'AZZANA	AZZANA	6A	5B	5B	5B
BUSSU. USINE HYDRO/ELECTRIQUE	BOCOGNANO	6B	5A	5B	5A
PONT DU LIAMONE	COGGIA	7C	5B	8C	5C
PONT DE CUTTOLI	CUTTOLI-CORTICCHIATO	6B	5B	5B	5B
PONT DE LA VANNA	ECCICA-SUARELLA			5B	5A
PISCINE NATURELLE	EVISA	6B	5B	5B	5A
AMONT RETENUE	LECCI	5A	6A	5A	5A
MULINACCIU	LECCI	5A	6A	5B	5A
MURA DI L'ONDA	LECCI	5A	6A	5A	5A
PONT DE TRUGGIA	LOPIGNA	6B	5B	4B	5A
TEDDI	LOPIGNA				5A
PONT DU PORTO	OTA	6B	5B	5B	5A
PONTE VECCHIO	OTA	6C	5A	5B	6C

Nom du site	Commune(s) du site	2006	2007	2008	2009
PONT DE PERI	PERI	6B	5B	5B	5B
PONT DE GUAGNO LES BAINS	POGGIOLO	7C	5B	5B	5B
PONT GENOIS " SPINA CAVALLU "	SARTENE			5B	5B
PAILLOTTE ANDREA	TAVACO				5C
PONT DE CARBUCCIA	TAVACO	6B	5B	5B	5B
BARRAGE DE TOLLA	TOLLA	6A	6C	5B	6C
PONT D'UCCIANI	UCCIANI	6B	5B	5B	5B
VIGNOLA EAUX VIVES	VERO	6B	5B	5B	5B
PONT DE BELFIOR	VICO	6B	5A	5B	5A
PONT DE CAMERA	ZICAVO	6A	5A	5A	5B
PISCIARONE	ZONZA	5A	6A	5A	5A
PONT DE CRIVISCIA	ZONZA	6B	6A	5A	5B
PONT LAMOSU	ZONZA	6A	6A	5A	5A

Département : **HAUTE
CORSE**

Nom du site	Commune(s) du site	2006	2007	2008	2009
LE GOLO_PONT ALTU	ALBERTACCE	6B	6B	5B	5A
LE TAVIGNANO_BASE NAUTIQUE	ALERIA	6B	6B	5C	5B
LE TAVIGNANO_PONT D'ALTIANI	ALTIANI	6B	6A	5C	5B
L'ASCO_PONT GENOIS	ASCO	6A	6B	5A	5B
LA FIGARELLA_FORET DE BONIFATO	CALENZANA	6A	6B	5A	5A
LE GOLO_PONTE NUOVO	CASTELLO DI ROSTINO	6B	7C	5B	5B
LE GOLO_PONT DE CASTIRLA	CASTIRLA	6A	6A	5A	5B
LA RESTONICA_LA GLACIERE	CORTE	6B	6A	5A	5B
LA RESTONICA_LE REFUGE	CORTE	6B	6A	5A	5B
LA RESTONICA_TUANI CAMPING	CORTE	7C	6A	5A	5B
LE TAVIGNANO_LAVE MADRE	CORTE	6B	6B	5B	5A
LE TAVIGNANO_PONT BALIRI	CORTE	6B	7B	5B	5B
LE FIUMORBO_LA JAUGE	GHISONI	6B	6B	5A	5B
LE TAVIGNANO_ERNELLA	GIUNCAGGIO	6B	6A	5A	5A
LE FANGO_TUARELLI	MANSO	6B	6B	5B	4A

Nom du site	Commune(s) du site	2006	2007	2008	2009
L'ASCO_PONT MULENDINA	MOLTIFAO	6B	6B	5B	5B
L'ASCO_PONT DU CHEMIN DE FER	MOROSAGLIA	6B	6B	5B	6D
LE BEVINCO_PONT ELLERACCE	MURATO	6B	6B	5B	5B
LE VECCHIO_PONT DE NOCETA	NOCETA	6A	6A	5A	5A
LE BEVINCO-PONT GENOIS	OLMETA DI TUDA	6B	6B	5A	5B
LE FIUMALTO-PONT D'ACITAJA	PENTA DI CASINCA	6B	6B	5B	6C
LE GOLO_GRIGIONE	PIEDIGRIGGIO	6B	6B	5A	6C
LA SOLENZARA_PONT DE CALZATOGGIO	SOLARO	6B	6A	5A	5A
LE VECCHIO_PONT D'AJUINTA	VENACO	6A	6A	5A	5A
LE VECCHIO_PONT EIFFEL	VENACO	6A	6A	5A	5A
LE TRAVO_SNACK CHEZ EUGENE	VENTISERI	6A	6B	5A	5A

REGION FRANCHE-COMTE
Eaux douces

Département : DOUBS

Nom du site	Commune(s) du site	2006	2007	2008	2009
ETANG DU PAQUIS	BROGNARD	7B	7B	8B	7A
PETITE PLAGE DU LAC REMORAY	LABERGEMENT SAINTE MARIE	5B	5B	5A	5A
PLAGE DU LAC DE REMORAY	LABERGEMENT SAINTE MARIE	5A	5A	5B	5A
LA PLAGE DES GRANGETTES	LES GRANGETTES	5B	5B	5A	5B
PLAGE LES PERRIERES	MALBUISSON	6C	5B	5A	5A
CHAON PLAGE	MONTPERREUX	6C	5B	5B	5A
LA SABLIERE	OSSELLE	7A	6B	9A	8A
LE CANAL	OYE-ET-PALLET	5A	5A	5A	5B
LA PLAGE DE PONT DE ROIDE	PONT-DE-ROIDE	5B	6C	5B	5B
LE PORT	SAINT-POINT-LAC	5B	5B	5A	5A

Département : HAUTE SAONE

Nom du site	Commune(s) du site	2006	2007	2008	2009
PLAGE D'AUTET	AUTET	5B	4B	5B	6C
BALLASTIERES DE CHAMPAGNEY	CHAMPAGNEY	6C	5A	5B	5A
BAIGNADE DES FORGES DE BONNAL	CHASSEY LES MONTBOZON	5A	5A	5A	5A
BAIGNADE DE L'ETANG DE FALLON	FALLON	6C	5B	5B	5B
BAIGNADE DE L'ETANG COMMUNAL	GOURGEON			5D	5B
PLAGE DE JUSSEY	JUSSEY	5C	4B	5B	5B
BAIGNADE DU BARRAGE	MALANS			5B	5B
BAIGNADE DU LAC - BASE DE VOILE	VAIVRE ET MONTOILLE			5A	5A

Département : JURA

Nom du site	Commune(s) du site	2006	2007	2008	2009
LA LOUE AU PONT DE BELMONT	BELMONT	4B	3B	5B	5B
LA LOUE À CHAMPAGNE	CHAMPAGNE SUR LOUE	3B	3D	5B	5B
PLAGE DE CHANCIA (LAC DE COISELET)	CHANCIA	4A	5B	5A	5B
PLAGE DU GRAND LAC DE CLAIRVAUX	CLAIRVAUX LES LACS	5A	5B	5B	5A
LE PRE MARNOZ (LE DOUBS)	DOLE	4B	4B	5B	5B
PLAGE DE DOUCIER (LAC DE CHALAIN)	DOUCIER	4A	5A	5A	5A

Nom du site	Commune(s) du site	2006	2007	2008	2009
DOMAINE DE CHALAIN (LAC DE CHALAIN)	FONTENU	5B	5B	5A	5B
LAC DE LAMOURA	LAMOURA	3B	3A	5A	5B
PLAGE DE SURCHAUFFANT (LAC DE VOUGLANS)	LA TOUR DU MEIX	4A	5B	5A	5A
PLAGE DU LAC DE NARLAY AU CAMPING	LE FRASNOIS	4A	5A	5A	5A
PLAGE DU LAC D'ILAY	LE FRASNOIS	4A	3A	4A	5B
PLAGE DES ROUSSES (LAC DES ROUSSES)	LES ROUSSES	5A	5A	5A	5B
PLAGE DE LA MERCANTINE (LAC DE VOUGLANS)	MAISOD	5B	5A	5A	5B
LA PERGOLA (LAC DE CHALAIN)	MARIGNY	4A	5A	5A	5A
PLAGE DE BELLECIN (LAC DE VOUGLANS)	ORGELET	5A	5A	5A	5B
LA LOUE AU PONT D'OUNANS	OUNANS	4B	3D	4C	5B
LA LOUE AU PONT DE PARCEY	PARCEY	4B	4B	5B	5B
LE DOUBS AU PONT DE PETIT NOIR	PETIT NOIR	4B	5B	5B	5B
L'AIN A L'ANCIEN PONT	PONT DE POITTE	4B	5B	5B	5C
LA LOUE AU PONT DE PORT LESNEY	PORT LESNEY	4B	3B	5B	6C

Département : **TERRITOIRE DE BELFORT**

Nom du site	Commune(s) du site	2006	2007	2008	2009
ETANG DU MALSAUCY	SERMAMAGNY	6A	6A	6A	7A

REGION ILE DE FRANCE
Eaux douces

Département : SEINE ET MARNE

Nom du site	Commune(s) du site	2006	2007	2008	2009
BASE DE LOISIRS DE JABLINES-ANNET	ANNET-SUR-MARNE	11B	12A	18A	14A
BASE DE LOISIRS DE L'U.C.P.A.	BOIS-LE-ROI	6B	6A	4A	3A
BASE DE LOISIRS LES PATIS	CHAMPS-SUR-MARNE	11C	10B	11B	18C
CENTRE DE LOISIRS	GOUAIX	6B	6B	4A	3A
CENTRE DE LOISIRS	HERME	6B	6B	4A	3A
BASE DE LOISIRS DE JABLINES-ANNET	JABLINES	11B	12A	18A	14A
PLAGE DU CHEMIN DES PATIS	MEAUX			6B	6C
LA SEINE	MELUN			6B	5B
LES FORESTIERES DU LAC	MISY-SUR-YONNE	6A	6A	6B	5A
DOMAINE DE LA GOUJONNE	SAINT-SAUVEUR-LES-BRAY	6B	6A	4A	3B
LA PLAGE	SEINE-PORT			6B	5C
BASE DE LOISIRS DE SOUPPES SUR LOING	SOUPPES-SUR-LOING	6A	6A	6A	3A
PARC DE LOISIRS	TORCY	6B	6B	4A	5A

Département : VAL D'OISE

Nom du site	Commune(s) du site	2006	2007	2008	2009
BASE DE PLEIN AIR ET DE LOISIRS	CERGY	23B	15B	25C	36B

Département : YVELINES

Nom du site	Commune(s) du site	2006	2007	2008	2009
ACHÈRES PLAGES - BAINADE DE L'ÉTANG DES BAUCHES	ACHERES				3A
BASE DE LOISIRS DES ETANGS DE HOLLANDE	LES BREVIAIRES	10A	11A	11A	13A
BASE DE LOISIRS DE MOISSON	MOISSON	6B	7B	7A	6A
CAMPING LA PLAGE AUX CHAMPS	SAINT ARNOULT EN YVELINES	5B	7C	5B	6C
BASE DE LOISIRS DE VERNEUIL	VERNEUIL SUR SEINE	10B	11C	10A	11A

REGION LANGUEDOC-ROUSSILLON
Eaux de mer

Département : AUDE

Nom du site	Commune(s) du site	2006	2007	2008	2009
LES CABANES DE FLEURY	FLEURY	11A	10A	10A	10A
PISSEVACHES	FLEURY	11A	10A	10A	10A
SAINT-PIERRE-LA-MER	FLEURY	11A	10A	10A	10A
ETANG DE MATEILLE	GRUISSAN	11A	10A	10A	10A
ETANG DES AYGADES	GRUISSAN	11A	10B	10A	10A
GRAZEL	GRUISSAN	21B	20A	20A	20A
LES AYGADES	GRUISSAN	11A	10A	10A	10A
LES CHALETS	GRUISSAN	11A	10A	10A	10A
PLAGE DES SALINS	GRUISSAN	11A	10A	10A	10A
PLAGE MATEILLE	GRUISSAN	11A	10A	10A	10A
LE CLAPOTIS	LAPALME	11A	10A	6A	7B
COPACABANA	LEUCATE	11A	10A	10A	10A
LA FRANQUI	LEUCATE	11A	10A	10A	10A
LA PLAGETTE	LEUCATE	11A	10A	10A	10A

Nom du site	Commune(s) du site	2006	2007	2008	2009
LES COUSSOULES	LEUCATE	11A	10A	10A	10A
LEUCATE-PLAGE	LEUCATE	11A	10A	10A	10A
PLAGE DU MOURET	LEUCATE				10A
PORT-LEUCATE (LES CARATS)	LEUCATE	11A	10A	10A	10A
PORT-LEUCATE NATURISTE (ULYSSE)	LEUCATE	11A	10A	10A	10A
CRENEAU DE NATURE	NARBONNE	11A	10A	10A	10A
DEUXIEME POSTE DE SECOURS	NARBONNE	11A	10A	10A	10A
PREMIER POSTE DE SECOURS	NARBONNE	11A	10A	10A	10A
TROISIEME POSTE DE SECOURS	NARBONNE	11A	10A	10A	10A
ETANG DU DOUL	PEYRIAC DE MER	11A	10A	10A	10A
COTE VERMEILLE	PORT LA NOUVELLE	21A	20A	20A	20A
PLAGE NORD	PORT LA NOUVELLE	21A	20A	20A	20A
PLAGE SUD	PORT LA NOUVELLE	21A	20A	20A	20A
PORT MAHON	SIGEAN	11A	10A	10A	10A

Département : GARD

Nom du site	Commune(s) du site	2006	2007	2008	2009
ETANG DE SALONIQUE	LE GRAU DU ROI	7A	7B	8B	7A
LE BOUCANET	LE GRAU DU ROI	7A	7A	8A	7A
POINTE DE L'ESPIQUETTE	LE GRAU DU ROI	7A	7A	8A	7A
PORT CAMARGUE NORD	LE GRAU DU ROI	7A	7A	8A	7A
PORT CAMARGUE SUD	LE GRAU DU ROI	7A	7A	8A	7A
RIVE DROITE	LE GRAU DU ROI	7A	7A	8A	7A
RIVE GAUCHE	LE GRAU DU ROI	7A	7A	8B	7A

Département : HERAULT

Nom du site	Commune(s) du site	2006	2007	2008	2009
GRAU D'AGDE	AGDE	10A	10A	10A	10A
HELIOPOLIS	AGDE	10A	10A	10A	10A
LA CONQUE	AGDE	9A	11C	10A	10A
LA PLAGETTE	AGDE	10A	11C	10A	10A
LA ROUILLE	AGDE	10A	10A	11C	10A
LA TAMARISSIERE	AGDE	10A	10A	10A	10A
LE MOLE	AGDE	10A	10A	10A	10B

Nom du site	Commune(s) du site	2006	2007	2008	2009
LES BATTUTS	AGDE	10A	10A	10A	10A
PLAGE NATURISTE	AGDE	10A	10A	10A	10A
RICHELIEU	AGDE	10A	10A	10A	10A
ROCHELONGUE	AGDE	10A	10A	10A	10A
SAINT VINCENT	AGDE	10A	10A	10A	10A
ETANG DE THAU - PLAGE DU VVF	BALARUC LES BAINS	10A	10A	10A	10B
ETANG DE THAU - PLAGE SUD	BALARUC LES BAINS	10A	10A	10A	10B
ETANG DE THAU - LA TREMIE	BOUZIGUES	8A	8A	8A	8B
FRONTIGNAN PLAGE - EST DU PORT	FRONTIGNAN	10A	10A	10A	10A
FRONTIGNAN PLAGE - L'ENTREE	FRONTIGNAN	10A	10A	10A	10A
FRONTIGNAN PLAGE-LES PLAISANCIERS	FRONTIGNAN	10A	10A	10A	10A
LES ARESQUIERS	FRONTIGNAN	10A	10A	10A	10A
ETANG DU PONANT - L'ILE DU PONANT	LA GRANDE MOTTE	10A	10A	11A	11C
GRAND TRAVERS	LA GRANDE MOTTE	10A	10A	11A	10A
PLAGE DE LA ROSE DES SABLES	LA GRANDE MOTTE	10A	10A	11A	10A
PLAGE DU COUCHANT	LA GRANDE MOTTE	10A	10A	11A	10A

Nom du site	Commune(s) du site	2006	2007	2008	2009
POINT ZERO	LA GRANDE MOTTE	10A	10A	11A	10A
SAINT CLAIR	LA GRANDE MOTTE	10A	10C	11A	10B
PLAGE D'HONNEUR	MARSEILLAN	10A	10A	10A	10A
ROBINSON	MARSEILLAN	10A	10A	10A	10A
CARNON CENTRE	MAUGUIO	10A	10A	11A	10A
CARNON - LES DUNES	MAUGUIO	10A	10A	11A	10A
CARNON PALAVAS - LA ROUILLE	MAUGUIO	10A	10A	10A	10A
CARNON - PETIT TRAVERS	MAUGUIO	10A	10A	11A	10A
L'AVRANCHE	MAUGUIO	10A	10A	11A	10A
ETANG DE THAU - LA PLAGETTE	MEZE	7A	8A	8A	11C
ETANG DE THAU - VILLAGE VACANCES	MEZE	7A	8A	8A	11C
PALAVAS CARNON - LA ROUILLE	PALAVAS LES FLOTS	8A	8B	10A	10A
RIVE DROITE - L'ALBATROS	PALAVAS LES FLOTS	8A	8A	8A	8A
RIVE DROITE - LE PREVOST	PALAVAS LES FLOTS	8B	8A	8A	8B
RIVE DROITE - SAINT PIERRE	PALAVAS LES FLOTS	8A	8B	8A	8A
RIVE GAUCHE - HOTEL DE VILLE	PALAVAS LES FLOTS	8A	8A	8A	8B

Nom du site	Commune(s) du site	2006	2007	2008	2009
RIVE GAUCHE -LE GREC	PALAVAS LES FLOTS	8A	8B	8A	8A
RIVE GAUCHE - LES FLOTS DU SUD	PALAVAS LES FLOTS	8A	8A	8A	8B
RIVE GAUCHE - SAINT MAURICE	PALAVAS LES FLOTS	8A	8A	8A	8A
RIVE GAUCHE - SAINT ROCH	PALAVAS LES FLOTS	8A	8A	8A	8A
LA REDOUTE	PORTIRAGNES	10A	10A	10A	10A
LE BOSQUET	PORTIRAGNES	10A	10A	10A	10A
SERIGNAN PLAGE	SERIGNAN	10A	10A	10A	10A
SERIGNAN PLAGE NATURE	SERIGNAN	10A	10A	10A	10A
CRIQUE DE L'ANAU	SETE	10A	10A	10A	10A
PLAGE DE LA BALEINE	SETE			10A	10A
PLAGE DE LA FONTAINE	SETE	10A	10A	10A	10A
PLAGE DES TROIS DIGUES	SETE	10A	10A	10A	10A
PLAGE DU CASTELLAS	SETE	10A	10A	10A	10A
PLAGE DU LAZARET	SETE	10A	10A	10A	10A
PLAGE DU LIDO	SETE	10A	10A	10A	10A
ALLEE DE GAULLE	VALRAS PLAGE	10A	10A	10A	10A

Nom du site	Commune(s) du site	2006	2007	2008	2009
LE CASINO	VALRAS PLAGE	10A	10A	10A	10A
LES MOUETTES	VALRAS PLAGE	10A	10A	10A	10A
LES TELLINES	VALRAS PLAGE	10A	10A	10A	10A
POSTE DE SECOURS CENTRAL	VALRAS PLAGE	10A	10A	10A	10A
LA PLAGE-MARINA	VENDRES	10A	10A	10A	10A
MIMOSA-LES MONTILLES	VENDRES	10A	10A	10A	10A
CHEMIN DES ROSSES	VIAS	10A	10A	10A	10A
COTE OUEST	VIAS	10A	10A	10A	10A
FARINETTE	VIAS	10A	10A	10A	10A
MAGUELONE EST	VILLENEUVE LES MAGUELONE	10A	10A	10A	10A
MAGUELONE OUEST	VILLENEUVE LES MAGUELONE	10A	10A	10A	10A

Département : **PYRENEES
ORIENTALES**

Nom du site	Commune(s) du site	2006	2007	2008	2009
PLAGE CALANQUE DE L'OUILLE	ARGELES SUR MER	21A	21A	21A	21A
PLAGE CENTRE (EX PLAGE DE LA SARDANE)	ARGELES SUR MER	21A	21A	21A	21A
PLAGE DE LA MARENDA (EX PLAGE DU GRAU DE LA RIBERETTE)	ARGELES SUR MER	21A	21A	21A	21A

Nom du site	Commune(s) du site	2006	2007	2008	2009
PLAGE DU MAS LARRIEU	ARGELES SUR MER	21A	21A	21A	22A
PLAGE DU RACOU	ARGELES SUR MER	21A	21A	21A	21A
PLAGE SUD (EX PLAGE DE LA MARINE)	ARGELES SUR MER	21A	21A	21A	21A
CENTRALE	BANYULS SUR MER	21B	21A	21A	21A
CENTRE HELIOMARIN	BANYULS SUR MER	21A	21A	21A	21A
PLAGE DES ELMES	BANYULS SUR MER	21A	21A	21A	21A
TROC PINELL	BANYULS SUR MER	21A	21A	21A	21A
PLAGE CENTRALE	CANET EN ROUSSILLON	21A	22B	21A	21A
PLAGE DE LA MARENDA	CANET EN ROUSSILLON	21A	22A	21A	21A
PLAGE DU GRAND LARGE	CANET EN ROUSSILLON	21A	22A	21A	21A
PLAGE DU LIDO (CANET)	CANET EN ROUSSILLON	21A	22A	22A	21A
PLAGE DU MAR ESTANG	CANET EN ROUSSILLON	21A	22A	21A	21A
PLAGE DU ROUSSILLON	CANET EN ROUSSILLON	21A	22A	21A	21A
PLAGE DU SARDINAL (NIVEAU GCU)	CANET EN ROUSSILLON	21A	22A	22A	21B
PLAGE DU SARDINAL (NORD DU PORT)	CANET EN ROUSSILLON	21A	22A	21A	21B
PLAGE DU SARDINAL (POSTE SECOURS)	CANET EN ROUSSILLON	21A	22A	22A	21B

Nom du site	Commune(s) du site	2006	2007	2008	2009
CENTRALE VILLAGE	CERBERE	21A	21A	21A	21A
PEYREFITTE	CERBERE	21A	21A	21A	21A
PISCINE EAU DE MER	CERBERE	21A	21A	21A	21A
PLAGE DES PECHEURS	COLLIOURE	21B	21A	21A	21B
PLAGE DU FAUBOURG	COLLIOURE	21B	21A	21B	21A
PLAGE SAINT VINCENT	COLLIOURE	21B	21B	21A	21A
PLAGE ST VINCENT NORD	COLLIOURE	21A	21B	21A	21B
PLAGE DU BOCAL DU TECH	ELNE			7A	11A
PLAGE DIGUE SUD DU PORT (P6)	LE BARCARES			21A	21B
PLAGE DU LIDO (BARCARES)	LE BARCARES			21A	21A
PLAGE DU LYDIA	LE BARCARES	21A	22A	21A	21A
PLAGE DU VILLAGE	LE BARCARES	21A	22A	21A	21A
ANSE DE PAULILLES(BERNARDI)	PORT-VENDRES	21A	21A	21A	21A
PLAGE DE L'OLI	PORT-VENDRES	21A	21A	21A	21A
PLAGE DE L'USINE	PORT-VENDRES	21A	16A	21A	21A
PLAGE D'EN BAUX	PORT-VENDRES	21A	21A	21A	21A

Nom du site	Commune(s) du site	2006	2007	2008	2009
PLAGE DU FOURAT	PORT-VENDRES	21A	21A	21A	21A
POSTE DE SECOURS N°1, PLAGE DE L'ART	SAINT-CYPRIEN	21A	22A	21A	21A
POSTE DE SECOURS N°2, PLAGE DE L'ART	SAINT-CYPRIEN	21A	22A	21A	21A
POSTE DE SECOURS N°3, LE PORT	SAINT-CYPRIEN	21A	22A	21A	21A
POSTE DE SECOURS N°4, PLAGE DES CAPELLANS	SAINT-CYPRIEN	21A	22A	21A	21A
POSTE DE SECOURS N°6, PLAGE DE LA LAGUNE	SAINT-CYPRIEN	21A	22A	21A	21A
PLAGE CENTRALE STE-MARIE	SAINTE-MARIE LA MER	21A	22A	21A	21A
PLAGE DU 1ER EPI	SAINTE-MARIE LA MER	21A	22A	21A	21B
PLAGE DU 2EME EPI	SAINTE-MARIE LA MER	21A	22A	21A	21A
PLAGE DU 3EME EPI	SAINTE-MARIE LA MER	21A	22A	21A	21B
PLAGE DU 4EME EPI	SAINTE-MARIE LA MER	21A	22A	21A	21B
PLAGE DU CAMPING MUNICIPAL	SAINTE-MARIE LA MER	21A	22A	21A	21A
PLAGE CENTRE	TORREILLES	21A	22A	21A	21A
PLAGE NORD	TORREILLES	21A	22A	21A	21A
PLAGE SUD	TORREILLES	21A	22A	21A	21A

REGION LANGUEDOC-ROUSSILLON
Eaux douces

Département : **AUDE**

Nom du site	Commune(s) du site	2006	2007	2008	2009
LAC DU VILLAGE DE VACANCES	ARQUES	5B	5A	5A	5A
LAC DES FERRIÈRES	BELCAIRE	5A	5B	5A	5A
LE GUE SUR LA CESSÉ	BIZE MINERVOIS	5B	5B	5B	5B
LAC DE LA CAVAYÈRE	CARCASSONNE	13A	13A	10A	13B
LAC SUR LE CHALABREIL	CHALABRE	5B	5C	5B	5A
SAINT JEAN SUR L'ORBIEU	LAGRASSE	5B	5B	5B	5B
PLAN D'EAU DE MAISONS	MAISONS			3A	5A
LA GARENNE SUR LA CESSÉ	MIREPEISSET	5B	5B	6B	5A
LAC BIROTOS	PRADELLES CABARDES	5B	5A	5A	5A
LAC DE FONTCLAIRE	PUIVERT	5B	5A	5A	5A
LE MOULIN SUR LA NIELLE	SAINT LAURENT DE LA CABRERISSE	5B	6B	5B	5B
LAC DU LAMPY	SAISSAC	5B	5A	5B	5A
RETENUE SUR LE PICOU	SAISSAC	5A	5A	5A	5A

Département : GARD

Nom du site	Commune(s) du site	2006	2007	2008	2009
LA MADELEINE	ANDUZE	5A	5B	5B	5A
L'ARCHE	ANDUZE				5B
LE CASTEL ROSE	ANDUZE				5A
LE PONT D'ANDUZE	ANDUZE	15A	15B	15B	5A
LE PONT DE SOUILLAS	AUJAC	7B	10B	10A	6A
LE PLAN D'EAU D'AULAS	AULAS	5B	5B	5B	5B
AIRE DE LOISIRS	AUMESSAS	5B	5A	5B	5B
LE PONT VIEUX	AVEZE	5B	5B	5B	5B
LA PLAINE	BESSEGES	5B	5B	5B	5B
LES CAMBOUS	BRANOUX LES TAILLADES	5A	5A	10A	5B
BEAU RIVAGE	CARDET	5A	5A	5A	5A
LE PONT DES CAMISARDS	CENDRAS	5A	5A	5B	5B
CHARENEUVE	CHAMBON	5B	5B	5B	5B
PALANQUIS	CHAMBON	5A	5B	5B	5A
LE PLAN D'EAU DU LUECH	CHAMBORIGAUD	5A	6C	9B	5B
L'ETANG	CODOLET	5B	5B	5A	5B

Nom du site	Commune(s) du site	2006	2007	2008	2009
LE RON DE FABRE	COLLIAS	5B	5A	5B	5B
LES TINIERES	COLLIAS	5A	5A	5A	5B
LE MOULIN DE CORBES	CORBES	5A	5B	5B	5B
LES LIBELLULES	CORNILLON	4A	6B	6A	6A
SAINT MICHELET	CORNILLON	4B	6A	6B	6A
LA PENSIERE DE DOURBIES	DOURBIES	5B	5A	5A	5A
BONICOLI	FOURNES	5B	5A	5B	4B
LA GAMBIONNE	GOUDARGUES	5B	5B	5B	5B
SAINT MICHELET	GOUDARGUES	4B	6A	6B	6A
LA PLAGE DU SAUTADET	LA ROQUE SUR CEZE	5B	5B	5A	5A
GOUR MOURIER	LASALLE	5B	5B	5B	5A
LE ROCHER DE LECQUES	LECQUES	10B	10A	10B	6B
LE CARTAU	LE MARTINET	1A	5B	5B	5B
LES RIVES DU GARDON	MASSILLARGUES ATTUECH	5B	5A	5B	5B
LA GENESE	MEJANNES LE CLAP	6B	6B	6B	6A
TERRIS	MEJANNES LE CLAP	8B	6B	6A	6B

Nom du site	Commune(s) du site	2006	2007	2008	2009
LA ROUQUETTE	MIALET	6C	10B	5A	5A
LE PONT DES ABARINES	MIALET	5A	5B	5A	5B
LES PLANS	MIALET	5B	10B	10A	5A
BAIGNADE DE MONTCLUS	MONTCLUS	5B	5B	5B	5B
LES DROUILHEDES	PEYREMALE	5B	5B	5B	5B
LE VIEUX MOULIN	PEYREMALE	5A	5B	5B	5A
LE PONT DU GARD	REMOULINS	9A	15B	15A	5B
LE CANNISSIER	RIVIERES	8C	10B	5B	5B
LE MOULINET - BEAU RIVAGE	SAINT AMBROIX	5B	5B	5B	5A
CLUNY	SAINT ANDRE DE MAJENCOULES	7B	10B	10B	5A
LE PONT DE SAINT ANDRE	SAINT ANDRE DE ROQUEPERTUIS	5B	8B	6B	5A
USSEL	SAINT ANDRE DE ROQUEPERTUIS	6C	10B	5B	5B
LE ROCHER DES FEES	SAINT ANDRE DE VALBORGNE	5A	5B	5B	5B
LES GORGES DE CAPOU	SAINT ANDRE DE VALBORGNE	2B	5B	5B	5B
LE GRAND ROCHER	SAINT DENIS	5A	5B	5B	5A
LES CAMBOUS	SAINTE CECILE D'AN-DORGE	5A	5A	10A	5B

Nom du site	Commune(s) du site	2006	2007	2008	2009
LE GRAVAS	SAINT GERVAIS	5A	5A	5A	5B
FALGUIERE	SAINT JEAN DU GARD	5A	5A	5A	5B
LA CORNICHE	SAINT JEAN DU GARD	14A	14B	14B	5A
LE MAS DE LA CAM	SAINT JEAN DU GARD				5B
LE PEYROLAIS	SAINT JULIEN DE PEYROLAS	2A	5A	5B	5B
LA CASCADE	SAINT LAURENT LE MINIER	5B	5B	5B	6C
ROBINSON	SAINT PAUL LA COSTE	5B	5A	5B	5B
LA GENESE	SAINT PRIVAT DE CHAMPCLOS	6B	6B	6B	6A
TERRIS	SAINT PRIVAT DE CHAMPCLOS	8B	6B	6A	6B
LE LAC DU DEVOIS	SAINT SAUVEUR CAMPRIEU	6C	10A	4B	5A
LE MOULIN DE RUNEL	SALINELLES	5A	5A	5B	6B
BAIGNADE DE SAUMANE	SAUMANE	9B	5B	5B	5B
LE PONT DE SOUILLAS	SENECHAS	7B	10B	10A	6A
LES TUILLIERES	THARAUX	1A	5B	5B	5B
LE MAS DU PONT	THOIRAS	5B	5B	5A	5B
LA PENSIERE DE TREVES	TREVES	9B	5B	5A	5B

Nom du site	Commune(s) du site	2006	2007	2008	2009
LE MOURETOU	VALLERAUGUE	6B	6B	6C	10B
LE PONT DU GARD	VERS PONT DU GARD	9A	15B	15A	5B
LES GORGES DU GARDON	VERS PONT DU GARD				5A

Département : **HERAULT**

Nom du site	Commune(s) du site	2006	2007	2008	2009
CESSE-LE BOULIDOU	AGEL	5B	5A	5B	5B
HERAULT-LE VIEUX MOULIN	AGONES	5B	5B	5B	5B
HERAULT-PLAN D'EAU DU VILLAGE	AGONES	5A	5B	5B	6C
HERAULT-LE PONT DU DIABLE	ANIANE	5B	5B	5B	5B
HERAULT-SAINT PIERRE	ANIANE	5A	5A	5B	5A
HERAULT-BAIGNADE DU VILLAGE	BELARGA	5B	5B	5B	5A
HERAULT-ANGLAS	BRISSAC	5A	5A	5B	5B
HERAULT-ST ETIENNE D'ISSENSAC	BRISSAC	5B	5B	5B	5B
HERAULT-BAIGNADE DU PONT	CANET	5A	5A	5B	5A
HERAULT-LES FORCES	CAZILHAC	5A	5B	5B	5B
HERAULT-LES GORGES	CAZILHAC	5B	5B	5B	5B

Nom du site	Commune(s) du site	2006	2007	2008	2009
HERAULT-LE VILLAGE	CAZILHAC	5B	5B	5B	5B
HERAULT-TIVOLI	CAZILHAC	5B	5B	5B	5B
VIS-LES CASCADES	CAZILHAC	5A	5B	5B	5B
PLAN D'EAU DU BOULOC	CEILHES ET ROCOZELS	5A	5B	5A	5A
LAC DU SALAGOU-LE MAS	CELLES	5A	5A	5B	5A
LAC DU SALAGOU-LES VAILHES	CELLES	5A	5B	5B	5A
ORB-CAMPING MUNICIPAL	CESSENON SUR ORB	5A	5B	5B	5A
ORB-REALS	CESSENON SUR ORB	5B	6C	5A	5B
LAC DU SALAGOU-PLAGE DU CAMPING	CLERMONT L'HE- RAULT	5A	5A	5A	5A
ARLES-GORGES	COLOMBIERES SUR ORB	5A	5B	5A	5B
VIS-LES CASCADES	GANGES	5A	5B	5B	5B
HERAULT-PLAGE DE LA MEUSE	GIGNAC	5A	5B	5B	5A
VIS-AIRE AMENAGEE	GORNIES	5A	5B	5A	5A
HERAULT-LES GORGES	LAROQUE	5B	5B	5B	5B
HERAULT-LE VILLAGE	LAROQUE	5B	5B	5B	5B
HERAULT-TIVOLI	LAROQUE	5B	5B	5B	5B

Nom du site	Commune(s) du site	2006	2007	2008	2009
LAC DE LA RAVIEGE-LES BOULDOUIRES	LA SALVETAT SUR AGOUT	5A	5A	5A	5A
MARE-LA PAPETERIE	LA TOUR SUR ORB	5A	5A	5B	5B
ORB-SAUT DE MIRANDE	LA TOUR SUR ORB	5B	5B	6C	6C
ORB-TAILLEVENT	LE BOUSQUET D'ORB	5C	5B	5B	5B
PLAN D'EAU DE LA CARRIERE	LE CRES	5A	5B	5B	5A
HERAULT-BAIGNADE DU PONT	LE POUGET	5A	5A	5B	5A
LAC DU SALAGOU-ANCIENNE ROUTE	LIAUSSON	5A	5A	6C	5A
LAC DU SALAGOU-LES VAILHES	LODEVE	5A	5B	5B	5A
GRAVEZON - BAIGNADE DES CHUTES	LUNAS	6C	5B	5B	5B
ORB-TAILLEVENT	LUNAS	5C	5B	5B	5B
HERIC - LES GORGES	MONS LA TRIVALLE	5B	5A	5A	5B
ORB-TARASSAC	MONS LA TRIVALLE	5A	5A	5B	5B
ORB-REALS	MURVIEL LES BEZIERES	5B	6C	5A	5B
LAC DU SALAGOU-RELAIS NAUTIQUE	OCTON	5A	5A	5B	5A
JOUR-SOURCE DU FREJO	OLARGUES	5B	5B	5B	5B
ETANG DE JOUARRES	OLONZAC	5A	5A	5A	5A

Nom du site	Commune(s) du site	2006	2007	2008	2009
HERAULT-BAIGNADE DU VILLAGE	PAULHAN	5B	5B	5B	5A
HERAULT-AMONT ST GUILHEM	PUECHABON	5A	5A	5A	5A
HERAULT-MOULIN DE BRUNAN	PUECHABON	5B	5B	5B	5B
ORB-BAIGNADE DE CEPS	ROQUEBRUN	5A	5A	5B	5A
ORB-BAIGNADE DU PONT	ROQUEBRUN	5A	5B	5B	5A
HERAULT-LE VIEUX MOULIN	SAINT BAUZILLE DE PUTOIS	5B	5B	5B	5B
HERAULT-PLAN D'EAU DU VILLAGE	SAINT BAUZILLE DE PUTOIS	5A	5B	5B	6C
MARE-PLAN D'EAU DU MOULIN	SAINT ETIENNE ESTRECHOUX	6C	5B	5B	5A
HERAULT-AMONT ST GUILHEM	SAINT GUILHEM LE DESERT	5A	5A	5A	5A
HERAULT-MOULIN DE BRUNAN	SAINT GUILHEM LE DESERT	5B	5B	5B	5B
LA BUEGES-LE STADE	SAINT JEAN DE BUEGES	5B	5A	5B	5A
HERAULT-LE LABADOU	SAINT JEAN DE FOS	5B	5B	5A	5A
HERAULT-PLAGE DE LA MEUSE	SAINT JEAN DE FOS	5A	5B	5B	5A
HERAULT-SAINT PIERRE	SAINT JEAN DE FOS	5A	5A	5B	5A
LAC DE CECELES	SAINT MATHIEU DE TREVIERIS	5A	5B	5B	5A
VIS-NAVACELLES LA CASCADE	SAINT MAURICE NAVACELLES	5A	5A	5B	5A

Nom du site	Commune(s) du site	2006	2007	2008	2009
JOUR-SOURCE DU FREJO	SAINT VINCENT D'OLARGUES	5B	5B	5B	5B
PLAN D'EAU DES OLIVETTES	VAILHAN	5A	5A	5A	5A
ORB-PONT DE BOISSEZON	VIEUSSAN	5A	5B	5B	5B
MARE - PONT SAINT MEN	VILLEMAGNE L'AR-GENTIERE	5B	5B	5B	5B

Département : **LOZERE**

Nom du site	Commune(s) du site	2006	2007	2008	2009
PONT DE RAMPON	BEDOUES	5A	5B	5B	5A
ROCHER BLANC	BEDOUES	5B	5A	5B	5A
LAC DU MOULINET	BUISSON (LE)	1A	5B	5B	5B
LA RODE	COCURES	5B	5B	5B	5B
CAMPING MUNICIPAL DU COLLET DE DEZE	COLLET DE DEZE (LE)	5A		5A	5B
PLAN D'EAU DE FLORAC	FLORAC	5B	5A	5B	5B
PONT DE BARRE	FLORAC	5B	5B	5A	5B
PONT DU TARN	FLORAC	5A	5A	5B	5A
PLAN D'EAU DE GRANDRIEU	GRANDRIEU	5B	5B	5B	5B
PONT DE BIESSE	ISPAGNAC	5A	5B	5B	5B

Nom du site	Commune(s) du site	2006	2007	2008	2009
PONT DE QUEZAC	ISPAGNAC	5A	5B	5B	5A
BARRAGE DE NAUSSAC	LANGOGNE	5B	5A	5A	5A
POINT D'ACCUEIL JEUNES DE LA MALENE	MALENE (LA)	5A	5B	5B	5B
PONT DE MONTBRUN	MONTBRUN	5A	5A	5B	5A
CAMPING MUNICIPAL DU PONT DE MONTVERT	PONT DE MONTVERT (LE)	5B	5A	5B	5A
PONT DE L'HORLOGE	PONT DE MONTVERT (LE)				5B
AVAL QUEZAC	QUEZAC	5A	5B	5B	5A
CAMPING DEL RON	QUEZAC	5A	5A	5B	5A
BARRAGE DE GANIVET	RIBENNES	5A	5D	5B	5B
PONT DES ROUSSES	ROUSSES	5A	5B	5B	5B
PONT DES CAYRES	SAINT ALBAN SUR LIMAGNOLE	1B	5D	5C	5C
PLAN D'EAU	SAINTE CROIX VALLEE FRANCAISE		5B	5A	5A
BAIGNADE DU PONT	SAINTE ENIMIE	5A	5B	5B	5B
BASE DE PLEIN AIR	SAINTE ENIMIE	5A	5A	5A	5A
HAUTERIVES AVAL	SAINTE ENIMIE	5A	5B	5A	5A
PLAN D'EAU DE PRADES	SAINTE ENIMIE	5A	5A	5A	5A

Nom du site	Commune(s) du site	2006	2007	2008	2009
ST CHELY DU TARN	SAINTE ENIMIE	5A	5B	5A	5B
CASCADE DU MARTINET	SAINTE ETIENNE VALLEE FRANCAISE	5A	5A	5A	5B
LE DEBARCADERE	SAINTE GEORGES DE LEVEJAC	5A	5B	5A	5A
PONT DE SAINT HILAIRE	SAINTE HILAIRE DE LAVIT	5B	5B	5B	5B
GRATTEGALS	SAINTE LAURENT DE TREVES	5A	5A	5B	5A
MIMENTE	SALLE PRUNET (LA)	5A	5B	5B	5A
CAMPING MUNICIPAL DE SERVERETTE	SERVERETTE	1A	5D		5B
VIEUX PONT	VEBRON	5A	6C	5B	5B
LA PLANCHE	VIALAS	5A	5B	5A	5C
PONT DES VIGNES	VIGNES (LES)	5A	5A	5A	5A
BARRAGE DE VILLEFORT	VILLEFORT	5A	5A	5A	5A

Département : PYRENEES ORIENTALES

Nom du site	Commune(s) du site	2006	2007	2008	2009
LE MOULIN (LA DESIX) ANSIGNAN	ANSIGNAN	5B	5B	6C	7C
PLAN D'EAU ROUTE DE TRILLA (DESIX)	ANSIGNAN	5B	5B	4B	6B
CAMPING CANIGOU(LE LLECH)	ESPIRA DE CONFLENT			10B	11C
PLAN D'EAU D.F.C.I. ET TOURISTIQUE	FOSSE	5A	5B	6A	7B

Nom du site	Commune(s) du site	2006	2007	2008	2009
BARRAGE DE MATEMALE (L'OURSON)	LES ANGLÉS	5A	5A	7B	7B
LIEU DIT LA PISCINE(CANAL ARROSAGE)	MAURY	5B	5A	6A	7B
BAIGNADE EL MOULI	PEZILLA DE CONFLENT	5B	6C	6B	6B
CENTRE NATUREL DE LOISIRS ET SPORTS NAUTIQUES	SAINT-JEAN PLA DE CORTS	11B	11A	10B	11B
STATION DE POMPAGE VINGRAU(VERDOUBLE)	TAUTAVEL	5C	5B	6B	7B
CAMPING L'EAU VIVE	VERNET LES BAINS	10B	9B	9B	11B
PLAGE CENTRALE (RETENUE TOURISTIQUE)	VILLENEUVE DE LA RAHO	21B	19C	20B	24B
PLAGE DU CAMPING	VINCA	11A	11B	10A	11A
PLAGE PUBLIQUE	VINCA	11B	11A	10A	11B

REGION LIMOUSIN
Eaux douces

Département : CORREZE

Nom du site	Commune(s) du site	2006	2007	2008	2009
LAC DE SECHEMAILLE	AMBRUGEAT	5B	5A	5A	5B
PLAN D'EAU DU COIROUX	AUBAZINE	5B	5B	5A	5B
PLAN D'EAU COMMUNAL	AURIAC	5A	5A	5A	5A
LA PLAGE	BEAULIEU SUR DORDOGNE	5B	5B	5B	5B
ETANG DE MIEL	BEYNAT	5A	6A	5A	6A
ETANG DU MOULIN	CAMPS SAINT MATHURIN LEOBAZEL	5B	5B	5B	5B
CHANTE L'OISEAU	CHAMBOULIVE	5B	5B	5B	5A
BAIGNADE DE CHAMPAGNAC ETANG PREVOT	CHAMPAGNAC LA NOAILLE			5A	5B
MAURIANGES	CHAUMEIL	5A	5B	5A	5B
ETANG DE PREVOT	CLERGOUX	5A	5A	5B	5B
LAC	EGLETONS	5A	5B	5A	5B
ETANG DE TAYSSE	ESPAGNAC	5B	5A	5B	5A
LABELLE	EYGURANDE	5B	5B	5B	5B
ETANG DE VENDHAUT	LAPLEAU	6C	5B	5A	5B

Nom du site	Commune(s) du site	2006	2007	2008	2009
ETANG DE LABORDE	LA ROCHE CANILLAC	5A	5A	5A	5A
CHABRAT	LIGINIAC	5A	5B	5A	5A
LE MAURY	LIGINIAC	5A	5A	5A	5B
PLAN D'EAU INTERCOMMUNAL	LISSAC SUR COUZE	5B	5A	5A	5A
MEYRIGNAC	MARCILLAC LA CROISILLE	5A	5A	5A	5A
PUY NACHET	MARCILLAC LA CROISILLE	5B	5A	5A	5A
ETANG	MEYRIGNAC L'EGLISE	1A	5A	5A	5A
LA PLAGE	NEUVIC	5A	5A	6C	5A
LE GIBANEL	SAINT MARTIAL ENTRAYGUES	5B	5B	5B	5B
ETANG DE RUFFAUD	SAINT PRIEST DE GIMEL	5B	5A	5A	5A
LES CHANAUX	SAINT PRIVAT	5B	5B	5A	5A
PRE CHATON	SAINT SALVADOUR	5A	5B	5A	5A
LES AUBAZINES HAUTES	SARROUX	5A	5A	5A	5B
BOURNAZEL	SEILHAC	5A	5B	5A	5A
LAC DE FEYT	SERVIERES LE CHATEAU	5B	5B	5B	5A
LES CHAUX	SORNAC	5A	5B		5B

Nom du site	Commune(s) du site	2006	2007	2008	2009
PONT AUBERT	SOURSAC	6C	5B	5A	5B
L'ENCLAUSE	TARNAC	5B	5B	3B	5A
LES BARIOUSSES	TREIGNAC	5A	6A	5A	5A
PONTY	USSEL	5B	5A	5B	5B
LAC DE VIAM	VIAM	5B	5A	5A	5A
PONCHARAL	VIGEOIS	5B	5B	5B	5A

Département : CREUSE

Nom du site	Commune(s) du site	2006	2007	2008	2009
PECHADOIRE	ANZEME	5B	5A	5B	5B
LES VERGNES	AUZANCES	5A	5B	5B	5B
LA NAUTE	CHAMPAGNAT	5A	5A	5B	5A
PLAN D'EAU DE LA ROUSSILLE	CHATELUS MALVALEIX	6C	5A	5A	5B
PLAN D'EAU DE LA FORET	CHENERAILLES	5A	5A	5A	5A
COURTILLE	GUERET	7B	5B	5B	5A
LAVAUD	JOUILLAT	5B	5B	5A	5A
L'ECLUSE	LA CELLE DUNOISE	5B	6C	5B	5B

Nom du site	Commune(s) du site	2006	2007	2008	2009
LE CHEIX	LA SOUTERRAINE	5A	5A	5A	5B
L'AGE	LE BOURG D'HEM	5B	5B	5A	5A
BROUSSAS	ROYERE DE VASSIERE	5A	5A	5A	5A
VAUVEIX	ROYERE DE VASSIERE	5A	5B	5A	5B
MASMEGEAS	SARDENT	5A	5B	5A	5A
LAVAUGELADE	ST MARC A LOUBAUD	5A	5A	5B	5A
MEOUZE	ST ORADOUX DE CHIROUZE	5A	5B	5B	5B

Département : **HAUTE
VIENNE**

Nom du site	Commune(s) du site	2006	2007	2008	2009
JONAS	AMBAZAC	5B	5B	5A	5B
BAIGNADE DU GRAND ETANG	AZAT-LE-RIS	5B	5B	5A	5A
NERGOUT	BEAUMONT-DU-LAC	5B	5A	5B	5A
PIERREFITTE	BEAUMONT-DU-LAC	5A	5B	5B	5A
SAGNAT	BESSINES-SUR- GARTEMPE	5A	5B	5B	5A
SAINTE-HELENE	BUJALEUF	5B	5B	5B	5B
PLAN D'EAU DE BUSSIERE- GALANT	BUSSIERE-GALANT	5B	5B	5B	5A

Nom du site	Commune(s) du site	2006	2007	2008	2009
ETANG DU PUY-CHAUMARTIN	CHATEAU-CHERVIX	5A	5B	5B	5A
PLAN D'EAU DE CHATEAUNEUF-LA-FORET	CHATEAUNEUF-LA-FORET	5B	5B	5B	5B
PLAN D'EAU DE COGNAC-LA-FORET	COGNAC-LA-FORET	5A	5A	5A	5A
LES CHABANNES	COMPREIGNAC	5A	5A	5A	5B
SAINT FORTUNAT	FLAVIGNAC	5B	5A	5B	5A
ETANG DE NOUAILHAS	LA CROISILLE-SUR-BRIANCE	5B	5B	5B	5B
LA SABLIERE	LE PALAIS-SUR-VIENNE	8B	11C	10C	5D
LA ROCHE	MEUZAC	5B	6B	5B	5B
LA LANDE	NEXON	5B	5A	5B	5B
AUPHELLE	PEYRAT-LE-CHATEAU	5A	5A	5B	5A
ETANG DU BOURG DE PEYRAT-LE-CHATEAU	PEYRAT-LE-CHATEAU	5B	5B	6B	5B
SANTROP	RAZES	5A	5A	5B	5B
MONTREAL	SAINT-GERMAIN-LES-BELLES	5A	5B	5B	5B
PLAISANCE	SAINT-HILAIRE-LES-PLACES	5B	5B	5A	5B
LA MAULDE	SAINT-JULIEN-LE-PETIT	5B	5B	5B	5B
PLAN D'EAU DU SOLEIL LEVANT	SAINT-MARTIN-TERRESSUS	5A	5B	5B	5A

Nom du site	Commune(s) du site	2006	2007	2008	2009
LE LAC	SAINT-MATHIEU	5A	5B	5A	5A
FREAUDOUR	SAINT-PARDOUX	5A	5A	5A	5A
ARFEUILLE	SAINT-YRIEIX-LA-PERCHE	5A	5B	5B	5A
LES SAULES	SUSSAC	5A	5A	5B	5A
PLAN D'EAU DE SUSSAC	SUSSAC	5B	5B	5B	5A
LA CHASSAGNE	VIDEIX	5B	5A	7C	5A

REGION LORRAINE
Eaux douces

**Département : MEURTHE
ET
MOSELLE**

Nom du site	Commune(s) du site	2006	2007	2008	2009
ZONE DE LOISIRS - BASSIN AVAL	FAVIERES	5A	5B	5C	5B
LAC DE LA PLAINE	PIERRE PERCEE	5C	9B	5B	5B
BASE DE LOISIRS DU GRAND BLEU	PONT A MOUSSON	5A	5A	4B	5A

Département : MEUSE

Nom du site	Commune(s) du site	2006	2007	2008	2009
BASE DE LOISIRS DU COL VERT	BONZEE	5A	5B	6A	5B
LAC VERT	DOULCON	5A	5B	7B	5B
BAIGNADE MUNICIPALE (ORNE)	ETAIN	5B	4C	2B	5B
MADINE - PLAGE HEUDICOURT	HEUDICOURT-SOUS-LES-COTES	5B	5B	6A	5A
MADINE - PLAGE NONSARD	NONSARD-LAMARCHE	5A	5B	6C	5A
BAIGNADE AU CAMPING LES PAQUIS (MEUSE)	STENAY	5B	5B	8B	5B

Département : **MOSELLE**

Nom du site	Commune(s) du site	2006	2007	2008	2009
ETANG DE LA FORGE	ABRESCHVILLER	5A	4A	5A	4A
ETANG DE LA BASE DE PLEIN AIR DU RAMSTEIN	BAERENTHAL	5B	5B	5B	4B
ETANG DE HASSELFURTH	BITCHE	5A	5A	5A	4B
ETANG DE LA BASE	BURTONCOURT	5B	4B	3A	5B
ÉTANG DE LA BALLASTIÈRE	HAGONDANGE	5C	5B	5B	5B
ETANG DE LA MUTCHE (MORHANGE PLAGE)	HARPRICH	4B	5B	5A	3B
ETANG DE HIRBACH	HOLVING	2A	5B	5A	3A
ETANG DU STOCK	LANGATTE	5B	5A	5A	4B
ETANG DE MITTERSHEIM	MITTERSHEIM	5A	6A	6A	4A
ETANG DE HANAU	PHILIPPSBOURG	3B	4B	4A	4A
ETANG DE DIEFEMBACH	PUTTELANGE-AUX-LACS	5B	6B	6B	6B
ETANG DE MARAIS	REMERING-LES-PUTTELANGE	7A	4A	6B	6B
CENTRE DE LOISIRS. ETANG L'EVEQUE	SARREBOURG	5A	5A	5A	4B
ETANG DU TERRAIN DE CAMPING	STURZELBRONN	5B	4B	5A	4B
ETANG DE WALSCHEID	WALSCHEID	5B	5A	5A	4A

Département : **VOSGES**

Nom du site	Commune(s) du site	2006	2007	2008	2009
BASE DE LOISIRS DES FRANCAS	CHAUMOUSEY	5B	5A	5B	5B
LES AMERICAINS	CHAUMOUSEY	5B	5A	6B	5B
BASE DE L'UNION NAUTIQUE	GERARDMER	5A	5A	5A	5A
BOUT DU LAC LE LIDO	GERARDMER	5A	5A	5B	5A
LA TOCADE RAMBERCHAMP	GERARDMER	5A	5A	5A	5A
QUAI DU LOCLE	GERARDMER	5B	5A	5B	5A
RAMBERCHAMP-KATTENDYCKE	GERARDMER	7A	10C	10B	10C
LA VIGOTTE	GIRMONT VAL D'AJOL	3A	3B	3B	3A
CAMPING GADEMONT-PLAGE	GRANGES SUR VOLOGNE	5B	6D	5B	5B
CAMPING LA STENIOLE	GRANGES SUR VOLOGNE	5A	5A	5B	5B
CAMPING DES MESSIRES	HERPELMONT	5A	5A	5A	5A
LE LIT D'EAU	REMIREMONT	5A	5A	5A	5B
ROUTE DU RIVAGE	SANCHEY	5A	5B	5B	5B
BASE DE LOISIRS LES AMIAS	SAULXURES SUR MOSELOTTE	10A	9A	10A	10A
BAIGNADE "LA CLAIRIERE"	XONRUPT LONGEMER	6B	5A	5A	5A
BAIGNADE "LE DOMAINE"	XONRUPT LONGEMER	5A	5A	5A	5A

REGION MIDI PYRENEES
Eaux douces

Département : ARIEGE

Nom du site	Commune(s) du site	2006	2007	2008	2009
PLAN D'EAU MONDELY	BASTIDE DE SEROU (LA)	5A	5A	5A	5B
CARLA-BAYLE PLAN D'EAU	CARLA BAYLE	5A	5A	5A	5B
LAC DE MONTBEL COTE LERAN	LERAN	5A	5A	5A	5A
LAC DE MONTBEL COTE MONTBEL	MONTBEL	5A	4A	5A	5A
LAC DE STE CROIX VOLVESTRE	SAINTE CROIX VOLVESTRE	5A	5B	5A	5B

Département : AVEYRON

Nom du site	Commune(s) du site	2006	2007	2008	2009
LES_PRADES	AGUESSAC	5B	5B	5B	5A
CAMP CANTARELLE	ALRANCE	5A	5B	5B	5A
BASE NAUTIQUE	ARVIEU	5A	5B	5A	5A
PLAN D'EAU DU VAL DE LENNE	BARAQUEVILLE	5B	5A	5A	5A
PONT BICASSE	BOR-ET-BAR	5B	5B	5A	5B
CONFLUENT TARN ALRANCE	BROUSSE-LE-CHATEAU	5B	5B	5B	5B
CERAS	BRUSQUE	5A	5A	5A	5A

Nom du site	Commune(s) du site	2006	2007	2008	2009
PLAN D'EAU DES ZIZINES	CAMARES	5A	5A	5A	5B
VERSAILLES	CAMBOULAZET	5B	5B	5B	5B
FRONTIN BAS	CANET-DE-SALARS	5A	5A	5B	5A
LE CAUSSANEL	CANET-DE-SALARS	5A	5A	5B	5A
RETENUE PARELOUP	CANET-DE-SALARS	5A	5A	5A	5A
SOLEIL LEVANT	CANET-DE-SALARS	5A	5B	5A	5A
PAILHAS	COMPEYRE	5A	5A	5B	5B
LE MAS NAUT	COUPIAC	5B	5B	5A	5B
PLAN D'EAU DU PORT DE LA COMBE	FLAGNAC	5A	5A	5B	5B
PINET	LA CRESSE	5A	5B	5B	5B
LAC CISBA	LAPANOUSE-DE-SEVERAC	5A	5A	5A	5B
PONT PIERREFICHE	LA ROQUE-STE-MARGUERITE	5A	5B	5B	5A
LA_ROQUE	LA SALVETAT-PEYRALES	5A	5B	5B	5B
PLAN D'EAU DE LA PLANQUE	LE NAYRAC	5B	5B	5B	5A
MOULINOCHES	LE VIBAL	5A	5A	5B	5A
GAUFRESENQUE	MILLAU	5B	5A	5B	5B

Nom du site	Commune(s) du site	2006	2007	2008	2009
LARRIBAL	MILLAU			6B	5B
MASSEBIAU	MILLAU	5B	5A	5B	5B
ST LAMBERT	MILLAU	5A	5A	5B	5A
CAMPING DE LA ROMIGUIERE	MONTPEYROUX	5A	5A	5B	5B
LES PRADES	MOSTUEJOULS	5A	5B	5B	5A
PLAGE NOIRE	MOSTUEJOULS	5A	5A	5B	5A
PONT DU ROSIER	MOSTUEJOULS	5A	5A	5B	5A
ROUSSELLERIES	PONT-DE-SALARS	5A	5B	5A	5A
BOYNE	RIVIERE-SUR-TARN	5A	5A	5B	5A
PEYRELADE	RIVIERE-SUR-TARN	5B	5A	5B	5C
LES TOURS	SAINT-AMANS-DES-COTS	5B	5B	5A	5A
NICOUZE	SAINT-ANDRE-DE-NAJAC	5B	5B	5B	5A
LE BATUT	SAINT-IZAIRE	5B	5B	5B	5B
LA PLAGETTE	SAINT-JEAN-DU-BRUEL	5B	5B	5B	5D
LA ROQUE	SAINT-JEAN-DU-BRUEL	5B	5B	5B	5B
CAMPING LA PLAINE	SAINT-PARTHEM	5A	5B	5B	5C

Nom du site	Commune(s) du site	2006	2007	2008	2009
BASE NAUTIQUE DES RASPES	SAINT-ROME-DE-TARN				5B
ST GERVAIS	SAINT-SYMPHORIEN-DE-THENIERES	5A	5A	5B	5B
AIR FRANCE	SALLES-CURAN	5A	5A	5B	5A
A.S.P.T.T	SALLES-CURAN	5A	5A	5A	5A
BEAU RIVAGE	SALLES-CURAN	5A	5A	5A	5A
C.A.S	SALLES-CURAN	5A	5A	5A	5A
CHAROUZECH	SALLES-CURAN	5A	5A	5B	5A
C.Y.V.P	SALLES-CURAN	5A	5A	5A	5A
LA DEVEZE	SALLES-CURAN	5B	5B	5B	5A
LES GENETS	SALLES-CURAN	5A	5A	5B	5A
LES VERNHES	SALLES-CURAN	5A	5A	5A	5A
LAC DES GALENS	SOULAGES-BONNEVAL	5B	5B	5B	5A
MAS DE LA NAUC	VIALA-DU-TARN	5B	5B	5B	5B
CAMPING SAINT ETIENNE	VILLEFRANCHE-DE-PANAT	5A	5B	5B	5A
LE MAYRAC	VILLEFRANCHE-DE-PANAT	5B	5B	5B	5B
V.V.F GRANOUILLAC	VILLEFRANCHE-DE-PANAT	5B	5B	5A	5A

Département : GERS

Nom du site	Commune(s) du site	2006	2007	2008	2009
LAC DE LA FORET	AIGNAN	5A	5B	5A	5A
LAC DE L'ARMAGNAC	BRETAGNE-D'ARMAGNAC	4A	5A	5A	5A
LAC DE CASTERA VERDUZAN	CASTERA-VERDUZAN	5A	5A	5A	5A
LAC DE L'UBY	CAZAUBON		5A	5B	5B
BARRAGE DE LA GIMONE	LALANNE-ARQUE	4A	5A	5A	5A
LAC DES 3 VALLEES	LECTOURE	5A	5B	3A	5A
LAC DE LUPIAC	LUPIAC	5A	5A	5C	6C
LAC DE MIELAN	MIELAN		4A	5A	4A
LAC DE MONTREAL DU GERS	MONTREAL	5A	5A	5A	5B
LAC DE ST CLAR	SAINT-CLAR	5B	5B	5A	5A
LAC DE SAMATAN	SAMATAN	5A	5A	4A	5B
LAC DE SARAMON	SARAMON	5A	5A	4A	5B
LAC DE ST CRICQ	THOUX	5A	5A	5A	5A

Département : HAUTE GARONNE

Nom du site	Commune(s) du site	2006	2007	2008	2009
BAIGNADE AMENAGEE DE CARAMAN	CARAMAN		5C	5A	5B
LAC DE L'ISLE EN DODON	L'ISLE EN DODON	5B	5A	5A	5A
LAC DE SAINT FERREOL	REVEL	15A	15A	15A	5A

Département : HAUTES
PYRENEES

Nom du site	Commune(s) du site	2006	2007	2008	2009
LE LAC VERT GRAND BAIN	GEU	5A	5A	5A	5A
LE LAC VERT LAC	GEU	5A	5A	5A	5A
LE LAC VERT PATAUGEOIRE	GEU	5A	5A	5A	5A
LE LAC VERT TOBOGGAN	GEU	5A	5A	5A	5A

Département : LOT

Nom du site	Commune(s) du site	2006	2007	2008	2009
LA SAULE	BETAILE	5A	5A	5A	5A
LOT CASTELFRANC	CASTELFRANC	5B	5B	5B	6C
LAC VERT	CATUS	5B	5A	5A	5B
PLAN D'EAU CAZALS	CAZALS	6C	5B	5A	5A
PLAGE DU PONT SNCF	DOUELLE	5B	5B	5B	6C

Nom du site	Commune(s) du site	2006	2007	2008	2009
PLAN D'EAU FRAYSSINET	FRAYSSINET LE GELAT	5B	5B	5A	5A
ECOUTE S'IL PLEUT	GOURDON	5A	5A	5A	5B
BASE DE CAIX	LUZECH	5A	5B	5B	5A
PLAN D'EAU SAINT CERNIN	MONTCUQ	5A	5A	5A	5A
GLUGES	MONTVALENT	5B	5B	5B	5B
PLAGE DE PUY L'EVEQUE	PUY L'EVEQUE	5B	5C	5B	5A
PLAGE ST CIRQ	SAINT CIRQ LAPOPIE	5B	5B	5A	5A
LE TOLERME	SENAILLAC LATRONQUIERE	5A	5B	5A	5A
PLAN D'EAU TAURIAC	TAURIAC	5B	5A	5A	5A
LES GRANGES	VAYRAC	6C	5B	5B	5B

Département : TARN

Nom du site	Commune(s) du site	2006	2007	2008	2009
BARRAGE DE LA ROUCARIE	ALMAYRAC	5A	7C	5B	5A
CAP DECOUVERTE PLAGE SAINTE MARIE	BLAYE-LES-MINES	5B	6A	5A	5A
RETENUE DE VERE-GRESIGNE	CASTELNAU-DE-MONTMIRAIL	5A	5A	7B	5A
CAMPING SAINT-CHARLES	DAMIATTE	5A	5A	5A	5B
BARRAGE DES MONTAGNES	MAZAMET	5B	6B	5B	5B

Nom du site	Commune(s) du site	2006	2007	2008	2009
PLAGE DE RIEU-MONTAGNE	NAGES	5B	5A	5B	5A
ESPACE BASE DE LOISIRS TREBAS	TREBAS	5B	6B	5A	5A

Département : **TARN ET GARONNE**

Nom du site	Commune(s) du site	2006	2007	2008	2009
PLAGE DU LAC DE NEGRET	BRESSOLS	5A	5A	5A	5A
PLAGE AVAL MOULIN	CAZALS	5B	5B	5B	5B
VIAUR AU PONTON	LAGUEPIE	5B	5B	5B	5B
ARDUS PLAGE	LAMOTHE CAPDEVILLE	5B	6C	5B	5B
LAC.PLAGE SABLE	MOLIERES	5A	5B	5A	5A
LAC.PLAGE COTE TOBOGGAN	MONCLAR DE QUERCY	5A	5A	5A	5A
PLAGE DU LAC DES CHÊNES	MONTAIGU DE QUERCY	5A	5A	5B	5A

REGION NORD PAS DE CALAIS
Eaux de mer

Département : NORD

Nom du site	Commune(s) du site	2006	2007	2008	2009
LE PERROQUET	BRAY-DUNES	21B	21A	21B	21B
POSTE DE SECOURS	BRAY-DUNES	21B	21B	21B	21B
DIGUE DES ALLIES	DUNKERQUE	21B	21B	21B	21B
MALO CENTRE - POSTE DE SECOURS PRINCIPAL	DUNKERQUE	21B	21B	21B	21B
MALO TERMINUS	DUNKERQUE	21B	21B	21B	21B
GRAND FORT PHILIPPE	GRAND FORT PHILIPPE	21A	21B	21A	21A
PETIT FORT PHILIPPE	GRAVELINES	21A	21A	21B	21A
POSTE DE SURVEILLANCE DE LEFFRINCKOUCKE	LEFFRINCKOUCKE	21B	21B	21B	21B
POSTE DE SECOURS DE ZUYDCOOTE	ZUYDCOOTE	21A	21A	21B	21A

Département : PAS DE CALAIS

Nom du site	Commune(s) du site	2006	2007	2008	2009
AMBLETEUSE CENTRE PLAGE	AMBLETEUSE	20B	20B	20B	20A
AUDINGHEN CENTRE PLAGE	AUDINGHEN	20B	20A	20B	20A

Nom du site	Commune(s) du site	2006	2007	2008	2009
AUDRESSELLES CENTRE PLAGE	AUDRESSELLES	20B	20A	20B	20A
BERCK CENTRE PLAGE	BERCK	20A	20B	20A	20A
BOULOGNE CENTRE PLAGE	BOULOGNE SUR MER	19C	20D	19C	20C
CALAIS CENTRE PLAGE	CALAIS	20B	20B	20B	20B
CAMIERS SAINTE CECILE	CAMIERS	20B	20B	20B	20A
CAMIERS SAINT GABRIEL	CAMIERS	9B	9C	9B	9B
CUCQ STELLA- PLAGE	CUCQ	20B	20B	20B	20A
DANNES CENTRE PLAGE	DANNES	9B	9B	9B	9B
EQUIHEN CENTRE PLAGE	EQUIHEN-PLAGE	20A	20B	20B	20A
ESCALLES CENTRE PLAGE	ESCALLES	20B	15C	20B	20B
LE PORTEL CENTRE PLAGE	LE PORTEL	20B	20B	20B	20B
LE TOUQUET CENTRE PLAGE	LE TOUQUET	20B	20B	20B	20B
MARCK LA HUCHETTE	MARCK	9B	9B	9A	9B
MERLIMONT CENTRE PLAGE	MERLIMONT	20A	20B	20A	20A
NEUFCHATEL-HARDELOT PLAGE	NEUFCHATEL HARDELOT	20B	20B	20B	20B

Nom du site	Commune(s) du site	2006	2007	2008	2009
OYE-PLAGE LES DUNES	OYE PLAGE	20B	20A	20B	20A
OYE-PLAGE LES HEMMES	OYE PLAGE	9B	9B	9B	9A
SAINT ETIENNE AU MONT PLAGE NORD	SAINT ETIENNE AU MONT	9B	9C	9B	9B
SANGATTE BLEROT PLAGE	SANGATTE	20B	20B	20B	20B
SANGATTE CENTRE PLAGE	SANGATTE	9B	9B	9B	9B
TARDINGHEN LE CHATELET	TARDINGHEN			9A	9A
WIMEREUX CENTRE PLAGE	WIMEREUX	20B	20B	20B	20A
WISSANT CENTRE PLAGE	WISSANT	20B	20B	20A	20B

REGION NORD PAS DE CALAIS
Eaux douces

Département : NORD

Nom du site	Commune(s) du site	2006	2007	2008	2009
BASE DES PRES DU HEM	ARMENTIERES	10C	6B	9B	10B
ETANG DES MOINES	FOURMIES	10B	9B	10B	10A
ETANG DU PONT ROUGE	LE QUESNOY	10B	9B	10B	11C
LES ARGALES	RIEULAY	10B	8B	10B	10B

Département : PAS DE CALAIS

Nom du site	Commune(s) du site	2006	2007	2008	2009
NOEUX LEZ MINES LOISINORD 2	NOEUX LES MINES	9B	9A	9B	9A

REGION PAYS DE LA LOIRE
Eaux de mer

Département : **LOIRE**
ATLANTIQUE

Nom du site	Commune(s) du site	2006	2007	2008	2009
PEN BE	ASSERAC	10A	10A	10A	10A
PONT MAHE	ASSERAC	10A	10B	10B	10B
LA GOVELLE	BATZ SUR MER	10A	10A	10A	10A
ST MICHEL	BATZ SUR MER	10A	21A	10A	10A
VALENTIN	BATZ SUR MER	10A	10A	10A	10A
BENOIT	LA BAULE ESCOUBLAC	21A	22B	21A	22A
FACE AV. DE LA GRANDE DUNE	LA BAULE ESCOUBLAC	21A	22A	21A	22A
FACE AV. DU GAL DE GAULLE	LA BAULE ESCOUBLAC	21A	22A	21A	22A
FACE AV. LOUIS GAUTIER	LA BERNERIE EN RETZ	10B	10A	10A	10A
GRANDE PLAGE FACE MAIRIE	LA BERNERIE EN RETZ	10A	10B	10B	10A
PLAN D'EAU	LA BERNERIE EN RETZ	10A	10A	10A	10A
ROCHE MARIE	LA BERNERIE EN RETZ	10A	10A	10A	10A
JOALLAND	LA PLAINE SUR MER	10B	12B	11B	10A

Nom du site	Commune(s) du site	2006	2007	2008	2009
LE CORMIER	LA PLAINE SUR MER	12C	10B	10A	10A
LE MOUTON	LA PLAINE SUR MER	10B	10A	10B	11A
PORT GIRAUD	LA PLAINE SUR MER	11C	10B	10A	12C
KER ELISABETH	LA TURBALLE	10A	10A	10A	10A
LES BRETONS	LA TURBALLE	10A	10A	10A	10A
PEN BRON	LA TURBALLE	10A	10A	10A	10A
LE CASTOUILLET (BAIE)	LE CROISIC	10A	10A	10A	10A
LES SABLES MENUS	LE CROISIC	10A	10A	10A	10B
PORT AUX ROCS	LE CROISIC	10A	10A	10A	10A
PORT LIN	LE CROISIC	10A	10A	10A	10A
SAINT JEAN DE DIEU	LE CROISIC	10A	10A	10A	10A
ANSE DE TOULLAIN	LE POULIGUEN	10A	10B	9B	10B
BAIE DE CONVERT	LE POULIGUEN			10A	11A
BAIE DU GUEC	LE POULIGUEN			10A	11A
LE NAU	LE POULIGUEN	10A	10A	10A	10A

Nom du site	Commune(s) du site	2006	2007	2008	2009
LE PRE VINCENT	LES MOUTIERS EN RETZ	10A	10B	10A	10A
BOLE DE MERQUEL	MESQUER	10A	10B	10A	10B
CABONNAIS	MESQUER	10A	10A	10A	10A
LANSERIA	MESQUER	10C	10A	10A	10A
SORLOCK	MESQUER	10A	10A	10A	10A
BRAMBELL	PIRIAC SUR MER	10A	10A	10A	10A
LERAT	PIRIAC SUR MER	10A	10A	10A	10A
PORS-ER-STER	PIRIAC SUR MER	10A	10A	10A	10A
PORT AU LOUP	PIRIAC SUR MER	11C	10A	10A	10A
SAINT MICHEL	PIRIAC SUR MER	11B	10A	10A	10A
LA BIROCHERE	PORNIC	10A	10A	10A	10A
LA BOUTINARDIERE	PORNIC	10A	10B	10A	10A
LA FONTAINE AUX BRETONS	PORNIC	10A	10A	10A	10A
LA JOSELIERE	PORNIC	10A	10A	10A	10A
LA NOEVEILLARD	PORNIC	10A	10A	10A	10A

Nom du site	Commune(s) du site	2006	2007	2008	2009
LA SOURCE	PORNIC	10A	10A	10A	10A
LE PORTEAU	PORNIC	10A	10A	10A	10A
LES GRANDES VALLEES	PORNIC	10A	10A	10A	10A
LES SABLONS	PORNIC	10A	10A	10A	10A
L'ETANG	PORNIC	10A	11A	10A	10A
MONBEAU	PORNIC	10B	10B	10B	10A
PORTMAIN	PORNIC	10A	10A	10A	10A
BONNE SOURCE	PORNICHET	10A	10A	10A	10A
GRANDE PLAGE FACE CASINO	PORNICHET	10A	10A	10A	11B
STE MARGUERITE	PORNICHET	10A	10A	10B	10A
GRANDE PLAGE	PREFAILLES	10A	12C	10A	10A
L'ANSE DU SUD	PREFAILLES	10A	10A	10A	10A
LA RAIZE	PREFAILLES	11C	10A	10A	10A
MARGARET	PREFAILLES	10A	10A	10A	10A
PORT MELEU	PREFAILLES	10A	12A	10A	10A

Nom du site	Commune(s) du site	2006	2007	2008	2009
PLAGE DE LA PIERRE ATTELEE	SAINT BREVIN LES PINS	21A	10A	10A	10A
PLAGE DE L'ERMITAGE	SAINT BREVIN LES PINS	21A	10B	10A	10A
PLAGE DE L'OCEAN	SAINT BREVIN LES PINS	21A	10A	10A	10A
PLAGE DES PINS	SAINT BREVIN LES PINS	21A	10B	10B	10A
PLAGE DES POILUS	SAINT BREVIN LES PINS	21A	10A	10B	10A
PLAGE DES ROCHELETS	SAINT BREVIN LES PINS	21B	10B	10A	10A
GOHAUD	SAINT MICHEL CHEF CHEF	10A	10A	10A	10A
LE REDOIS	SAINT MICHEL CHEF CHEF	10A	10B	10A	11A
THARON	SAINT MICHEL CHEF CHEF	10A	10A	10A	11B
BONNE ANSE	SAINT NAZAIRE	10A	10B	10B	10A
FACE AV. VINCENT AURIOL	SAINT NAZAIRE	10B	21B	10B	10B
LES JAUNAIS	SAINT NAZAIRE	10A	10A	10A	10A
MONSIEUR HULOT SAINT MARC SUR MER	SAINT NAZAIRE	10A	10A	10A	10A
PORCE	SAINT NAZAIRE	10A	10B	10B	10A
ST MARC SUR MER LA COURANCE	SAINT NAZAIRE	10A	10A	10A	10A

Nom du site	Commune(s) du site	2006	2007	2008	2009
VILLES MARTIN	SAINT NAZAIRE	10B	10B	10B	10B

Département : VENDEE

Nom du site	Commune(s) du site	2006	2007	2008	2009
L'OCEAN	BARBATRE	20A	20A	20A	20A
LA NORMANDELIERE	BRETIGNOLLES-S/-MER	20A	20A	20A	20B
LA PAREE	BRETIGNOLLES-S/-MER	21B	20A	20A	20B
LA SAUZAIE	BRETIGNOLLES-S/-MER	20A	20A	20A	20B
LE MARAIS GIRARD	BRETIGNOLLES-S/-MER	20A	20A	20A	20A
LE PETIT PONT	BRETIGNOLLES-S/-MER	20A	20A	20A	20B
LES DUNES	BRETIGNOLLES-S/-MER	20A	20A	20A	20A
PLAN D'EAU DE LA NORMANDELIERE	BRETIGNOLLES-S/-MER	20A	20A	20A	20B
LE TANCHET	CHATEAU-D'OLONNE	20A	20A	20A	19A
BOISVINET	JARD-S/-MER	20A	20A	20A	20A
LA MINE	JARD-S/-MER	20A	20A	20A	20B
LE PE DU CANON	JARD-S/-MER	20A	20A	20A	20A

Nom du site	Commune(s) du site	2006	2007	2008	2009
FROMENTINE	LA BARRE-DE-MONTS	20A	20A	20A	20A
LA GRANDE COTE	LA BARRE-DE-MONTS	20A	20A	20A	20A
LA GRANDE PLAGE	LA FAUTE-S/-MER	20A	20A	20A	20B
LA POINTE D'ARCAY	LA FAUTE-S/-MER	20A	20A	20B	20B
LA COURT	LA GUERINIERE	20A	20A	20A	20A
LE FIER	LA GUERINIERE	20B	20B	21B	20B
LA POINTE DE L'AIGUILLON (L'EPERON)	L'AIGUILLON-S/-MER	20A	20A	20A	20A
PLAN D'EAU DE L'AIGUILLON	L'AIGUILLON-S/-MER	20A	20A	18A	20B
CORPS DE GARDE	LA TRANCHE-S/-MER			20A	20B
LA GRANDE PLAGE	LA TRANCHE-S/-MER	20A	20A	20B	20A
LA GRIERE	LA TRANCHE-S/-MER	20A	20A	20A	20A
LA PORTE DES ILES	LA TRANCHE-S/-MER			20A	20B
LA TERRIERE	LA TRANCHE-S/-MER	20A	20A	20A	20A
LE PHARE	LA TRANCHE-S/-MER	20A	20A	20A	20A
LES GENERELLES	LA TRANCHE-S/-MER	20A	20A	20A	20A

Nom du site	Commune(s) du site	2006	2007	2008	2009
SAINTE-ANNE	LA TRANCHE-S/MER	20A	20A	20A	20A
LA BOSSE	L'EPINE	20A	20A	20A	6A
LA CABANE	L'EPINE	20A	20A	20A	6A
GRANDE PLAGE HORLOGE	LES SABLES-D'OLONNE	20B	20A	20A	20B
GRANDE PLAGE PALAIS DE JUSTICE	LES SABLES-D'OLONNE	20B	20A	20B	20B
LA PARACOU	LES SABLES-D'OLONNE	20A	20A	20A	20A
PLAN D'EAU DOMBRET	LES SABLES-D'OLONNE	3A		10A	10B
KER CHALON DROITE	L'ILE-D'YEU	20A	20A	20A	20A
KER CHALON GAUCHE	L'ILE-D'YEU	20A	20A	20A	20A
LE MARAIS SALE	L'ILE-D'YEU	20A	20A	20A	20A
LES BOSSILLES	L'ILE-D'YEU	20A	20A	20B	20A
LES SABIAS	L'ILE-D'YEU	20A	20A	20B	20B
LES SAPINS	L'ILE-D'YEU	20A	20A	20A	20A
LES VIEILLES	L'ILE-D'YEU	20A	20A	20A	20A
LE PETIT ROCHER	LONGEVILLE-S/MER	20A	20A	20A	20A

Nom du site	Commune(s) du site	2006	2007	2008	2009
LES CONCHES	LONGEVILLE-S/-MER	21A	20A	20A	20B
FORT LARRON	NOIRMOUTIER-EN-L'ILE	20A	20A	20A	20A
LA CLERE	NOIRMOUTIER-EN-L'ILE	20A	20A	20A	20A
LA LINIERE	NOIRMOUTIER-EN-L'ILE	21A	20A	20A	20A
LE GRAND VIEIL	NOIRMOUTIER-EN-L'ILE	20A	20A	20B	20B
LES DAMES	NOIRMOUTIER-EN-L'ILE	20A	20A	20A	20A
LES SABLEAUX	NOIRMOUTIER-EN-L'ILE	20A	20A	20A	20A
LUZERONDE	NOIRMOUTIER-EN-L'ILE	20A	20A	20A	20A
LA BRAIE	NOTRE-DAME-DE-MONTS	20A	20A	20A	20A
LA GRANDE PLAGE	NOTRE-DAME-DE-MONTS	20A	20A	20A	20A
LES GRANGES	OLONNE-S/-MER	20A	20A	20A	20A
SAUVETERRE	OLONNE-S/-MER	20A	20A	20A	20A
BOISVINET	SAINT-GILLES-CROIX-DE-VIE	20B	20A	20B	20B
GRANDE PLAGE MARINES	SAINT-GILLES-CROIX-DE-VIE	20A	20A	20A	20B
GRANDE PLAGE PATERNES	SAINT-GILLES-CROIX-DE-VIE	20A	20A	20A	20B

Nom du site	Commune(s) du site	2006	2007	2008	2009
GRANDE PLAGE ROCHEBONNE	SAINT-GILLES-CROIX-DE-VIE	20A	20A	21A	20A
LA PAREE PRENEAU	SAINT-HILAIRE-DE-RIEZ	20A	20A	20A	20A
LA PEGE	SAINT-HILAIRE-DE-RIEZ			20A	20A
LES 60 BORNES	SAINT-HILAIRE-DE-RIEZ	20A	20A	20A	20A
LES BECS	SAINT-HILAIRE-DE-RIEZ			21A	20A
LES BUSSOLERIES	SAINT-HILAIRE-DE-RIEZ	20A	20A	20A	20B
LES DEMOISELLES 1	SAINT-HILAIRE-DE-RIEZ			20A	20A
LES DEMOISELLES 2 (LES DEMOISELLES)	SAINT-HILAIRE-DE-RIEZ	20A	20A	20A	20A
LES MOUETTES	SAINT-HILAIRE-DE-RIEZ	20A	20A	20A	20A
LES PINEAUX	SAINT-HILAIRE-DE-RIEZ	20A	20A	20A	20B
LES SALINS	SAINT-HILAIRE-DE-RIEZ			20A	20A
RIEZ	SAINT-HILAIRE-DE-RIEZ			20A	20A
SION	SAINT-HILAIRE-DE-RIEZ	20A	20A	20B	20B
LA GRANDE PLAGE	SAINT-JEAN-DE-MONTS	20A	20A	20A	20A
LA PAREE DU JONC	SAINT-JEAN-DE-MONTS	20A	20A	20A	20A

Nom du site	Commune(s) du site	2006	2007	2008	2009
LE GOLF	SAINT-JEAN-DE-MONTS	20A	20A	20A	20A
LA PLAGE CLEMENCEAU	SAINT-VINCENT-S/-JARD	20A	20A	20A	20B
LE GOULET	SAINT-VINCENT-S/-JARD	20A	20B	20A	20B
LE VEILLON	TALMONT-ST-HILAIRE	20A	20A	20A	20B

REGION PAYS DE LA LOIRE
Eaux douces

Département : LOIRE ATLANTIQUE

Nom du site	Commune(s) du site	2006	2007	2008	2009
ROCHE BALLUE	BOUGUENAIS	10A	10A	10A	10A
ETANG AUME	FEGREAC	11A	10A	10A	10A
VIOREAU	JOUE SUR ERDRE	10B	10B	10B	10A
PLAN D'EAU ROUTE DE RENNES	NOZAY	10A	10A	10A	10A
PLAN D'EAU	OUDON	10A	10A	10A	10A
ETANG DE BUHEL	PLESSE	10A	10A	10A	10A
ETANG DES BRIERES DU BOURG	SAINT LYPHARD	10A	10A	10A	10A
PLAN D'EAU DE LA BASE DE LOISIRS	SAINT PHILBERT DE GRANDLIEU	12C	11A	10B	10B

Département : MAINE ET LOIRE

Nom du site	Commune(s) du site	2006	2007	2008	2009
LAC DE MAINE	ANGERS	10B	10A	10B	14A
PLAN D'EAU DE CHAMPTOCE	CHAMPTOCE SUR LOIRE	5A	5A	5A	5B
ETANG DE MALAGUE	CHAUMONT D'ANJOU	5A	5A	5A	5A

Nom du site	Commune(s) du site	2006	2007	2008	2009
COULVEE	CHEMILLE	5B	5B	5B	6B
PLAN D'EAU DE COMBREE	COMBREE	5A	5B	6B	5B
LES SABLIERES	ECOURLANT	8A	6A	7A	6A
PLAN D'EAU DE FONTAINE-GUERIN	FONTAINE GUERIN	6A	5A	6A	5A
PLAN D'EAU DE GREZILLE	GREZILLE				5A
LE PORT (INGRANDES)	INGRANDES	5B		3A	4A
PLAN D'EAU DES LOGES	LA BREILLE LES PINS	4B	5A	5B	6A
PLAN D'EAU DE LA BARBOTINE	LE FUILET	5A	5B	5A	5A
PLAN D'EAU DE MARIGNE	MARIGNE	5A	5B	5A	4B
PLAN D'EAU DE MONTILLIERS	MONTILLIERS	5A	5A	5A	5A
ETANG DE SAINT BLAISE	NOYANT LA GRAVOYERE	6A	5A	6A	5A
ETANG DE SAINT AUBIN	POUANCE	5A	5A	6A	6A
LE LOUET	ROCHEFORT SUR LOIRE	3B	4B	5B	5B
PLAN D'EAU DE ST PAUL-DU-BOIS	SAINT PAUL DU BOIS	4A	5A	5A	5A
PARC DE LOISIRS DE L'ETANG	SAINT SATURNIN SUR LOIRE	8A	6B	8A	8A
MILLOCHEAU	SAUMUR	6A	5A	5A	5B

Nom du site	Commune(s) du site	2006	2007	2008	2009
LE PORT (VILLEVEQUE)	VILLEVEQUE	5B	7C	5B	6B

Département : **MAYENNE**

Nom du site	Commune(s) du site	2006	2007	2008	2009
PLAN D'EAU D'ARGENTRE	ARGENTRE	4B	4B	4A	4A
PLAN D'EAU DE BOUERE	BOUERE	4B	4B	4B	4B
LE GUE DE SELLE	MEZANGERS	4A	4B	4A	4B
LA FENDERIE	MONTOURTIER	4B	5C	5B	5B
LA CHESNAIE	SAINT DENIS-DU-MAINE	4A	5C	5B	5B

Département : **SARTHE**

Nom du site	Commune(s) du site	2006	2007	2008	2009
PLAN D'EAU DE LA GEMERIE A ARNAGE	ARNAGE	6A	6A	6A	6A
PLAN D'EAU DE BRULON	BRULON	5B	5B	5A	5A
PLAN D'EAU DE CHANTENAY VILLEDIEU	CHANTENAY VILLEDIEU	5A	5B	5A	5B
PLAN D'EAU DE LA FERTE BERNARD	LA FERTE BERNARD	5B	5A	5A	6B
PLAN D'EAU DE LA MONNERIE LA FLECHE	LA FLECHE	7A	7B	6A	7B
PLAN D'EAU DE LAVARE	LAVARE	5B	5B	5B	5A

Nom du site	Commune(s) du site	2006	2007	2008	2009
PLAN D'EAU DE MAMERS	MAMERS	5A	5B	5A	5A
PLAN D'EAU DE MANSIGNE	MANSIGNE	7A	7B	6B	6A
PLAGE CAMPING DE MARCON	MARCON	7A	6A	5A	6A
PLAGE PUBLIQUE DE MARCON	MARCON	8A	6A	6A	7A
PLAN D'EAU DE PARIGNE L'EVE-QUE	PARIGNE L'EVEQUE	5B	5A	5A	5A
LAC DE SILLE LE GUILLAUME	SILLE LE GUILLAUME	5B	5A	5A	5A
PLAN D'EAU "LE HOUSSAY" A SPAY	SPAY	5A	5A	5A	5A
GRANDE PLAGE DE TUFFE	TUFFE	5A	5A	5A	5A

Département : **VENDEE**

Nom du site	Commune(s) du site	2006	2007	2008	2009
LE LAC	APREMONT	6B	5A	5B	5A
LA TRICHERIE	MESNARD-LA-BAROTIERE	6B	5B	5A	5B
L'ESPERANCE	POUZAUGES	6B	5B	5A	5A
LE LAC D'ALBERT	XANTON-CHASSENON	5A	5A	5A	5A

REGION PICARDIE
Eaux de mer

Département : SOMME

Nom du site	Commune(s) du site	2006	2007	2008	2009
BOIS DE CISE	AULT	10A	10A	10B	10A
ONIVAL	AULT	10A	10A	10A	10B
PLAGE DE LA VILLE DE AULT	AULT	10A	10A		10A
PLAGE DE LA VILLE DE CAYEUX SUR MER	CAYEUX SUR MER	10A	10A	10B	10B
CABINE DE SAUVETAGE	CROTOY (LE)	10B	10B	11C	20B
PLAGE SURVEILLEE DE FORT-MAHON	FORT-MAHON-PLAGE	10B	10A	10A	10B
PLAGE SURVEILLEE DE MERS LES BAINS	MERS-LES-BAINS	10A	10A	10B	10A
PLAGE SURVEILLEE DE QUEND	QUEND	10A	10B	10B	10B
PLAGE SURVEILLEE DE WOIGNARUE	WOIGNARUE	10A	9A	10A	10A

REGION PICARDIE
Eaux douces

Département : AISNE

Nom du site	Commune(s) du site	2006	2007	2008	2009
BAIGNADE DU CAMPING	BERNY RIVIERE		9C	11B	9B
EURO LOISIRS	CIRY SALSOGNE	3A	4A	3A	4B
BASSIN DE MONAMPTEUIL	MONAMPTEUIL		7B	6C	8B
ÉTANG D ISLE	SAINT QUENTIN	5B	5B	5B	4B
LA FRETTE	TERGNIER	9A	7A	7A	7A

Département : OISE

Nom du site	Commune(s) du site	2006	2007	2008	2009
BEAUVAIS-PLAN D'EAU DU CANADA	BEAUVAIS	10B	20A	17A	17A
BASE NAUTIQUE LONGUEIL	LONGUEIL-SAINTE-MARIE	7B	6A	7A	4A
BASE NAUTIQUE DE SAINT LEU D'ESSERENT	SAINT-LEU-D'ESSERENT	18B	12B	21B	20B

REGION POITOU CHARENTES
Eaux de mer

**Département : CHARENTE
MARITIME**

Nom du site	Commune(s) du site	2006	2007	2008	2009
PLAGE DE LA PLATERRE	ANGOULINS	12A	12B	12A	12A
PLAGE DU LOIRON	ANGOULINS	6A	6A	6B	6A
PLAGE DE LA GRANGE	ARS-EN-RE	6A	6A	6B	6B
PLAGE DU PLATIN NORD	AYTRE	12B	19C	21B	21C
PLAGE DU PLATIN SUD	AYTRE	12B	20B	20B	20B
LA PLAGE	BOURCEFRANC-LE- CHAPUS	6B	7B	12A	12B
PLAGE CASINO	CHÂTELAILLON-PLAGE	12B	12B	12A	12A
PLAGE DES BOUCHOLEURS	CHÂTELAILLON-PLAGE	12B	12A	12A	12B
PLAGE NORD	CHÂTELAILLON-PLAGE	12B	12B	12B	12A
PLAGE SUD	CHÂTELAILLON-PLAGE	12B	12B	12B	12A
PLAGE DE VERT-BOIS	DOLUS-D'OLERON	6A	6B	6A	6B
PLAGE LA REMIGEASSE- LA PERROCHE	DOLUS-D'OLERON	12A	11A	6A	6A
GRANDE RETENUE - PLAGE OUEST	FOURAS	12A	12A	6B	12A

Nom du site	Commune(s) du site	2006	2007	2008	2009
PLAGE DE LA COUE	FOURAS	12A	13C	21C	20B
PLAGE DE LA VIERGE	FOURAS	12A	12B	12A	12A
PLAGE DE L'ESPERANCE	FOURAS	12B	14C	19B	12B
PLAGE NORD	FOURAS	12B	12B	12B	12A
PLAGE OUEST	FOURAS	6A	6A	6B	6A
PLAGE DE L'ANSE DE LA CROIX	ILE-D'AIX	6A	6A	6A	6A
PLAGE DE L'ANSE DU SAILLANT	ILE-D'AIX	6B	6A	6A	6B
PLAGE OUEST	ILE-D'AIX	6A	6A	6A	6A
LA PLAGE	LA BREE-LES-BAINS	12B	12A	6A	6B
PLAGE DE PEU-BERNARD	LA COUARDE-SUR-MER	12B	12A	12A	12A
PLAGE DU PEU RAGOT	LA COUARDE-SUR-MER	12B	12A	12A	12A
PLAGE DE L'ARNERAULT	LA FLOTTE-EN-RE	12B	12B	12A	12A
PLAGE DE CHEF DE BAIE	LA ROCHELLE	6A	6A	6A	6A
PLAGE DE LA CONCURRENCE	LA ROCHELLE	13C	20B	12B	12A
PLAGE DES MINIMES	LA ROCHELLE	6B	6B	12A	12A

Nom du site	Commune(s) du site	2006	2007	2008	2009
PLAGE DE LA CEPE	LA TREMBLADE	13C	20B	20B	21B
PLAGE DE LA COTE SAUVAGE (LA BOUVERIE)	LA TREMBLADE	6A	6A	6A	6A
PLAGE DE LA COUBRE	LA TREMBLADE	6A	6A	6A	6A
PLAGE DE LA POINTE ESPAGNOLE	LA TREMBLADE	6A	6A	6A	6A
PLAGE DE L'EMBEILLIE-GALON D'OR	LA TREMBLADE	6A	6A	6A	6A
PLAGE DU MUS DE LOUP	LA TREMBLADE	12B	12B	11A	12B
PLAGE DES GOLLANDIERES	LE BOIS-PLAGE-EN-RE	6A	6A	6A	6A
PLAGE DES GROS JONCS	LE BOIS-PLAGE-EN-RE	6A	6B	12A	6A
PLAGE DU PETIT SERGENT	LE BOIS-PLAGE-EN-RE	12A	12A	6A	6A
LA PLAGE	LE CHATEAU-D'OLERON	12A	12B	6A	6A
PLAN D'EAU AMENAGE	LE CHATEAU-D'OLERON	11A	12A	13A	11A
PLAGE DE LA GIRAUDIÈRE	LE GRAND-VILLAGE	6A	6A	6A	6A
PLAGE DE LA LEDE	LES MATHES			6A	6A
PLAGE DE LA PALMYRE	LES MATHES	6A	6B	6A	6A
PLAGE DES PINS DU CORDOUAN	LES MATHES	6A	6B	6A	6A

Nom du site	Commune(s) du site	2006	2007	2008	2009
PLAGE DE LA LOGE	LES PORTES-EN-RE	6A	6A	6A	6A
PLAGE DE TROUSSE CHEMISE	LES PORTES-EN-RE			6A	6A
PLAGE DU GROS JONC	LES PORTES-EN-RE	6A	6B	6A	6A
LA PLAGE	L'HOUMEAU	6B	6A	6B	6A
PLAGE DES PAS DES GAUDINS	LOIX	20A	6B	6B	6B
PLAGE DU GROUIN	LOIX	12A	12A	6B	6A
LA PLAGE	MARENNES	12A	12A	6A	6A
PLAGE DE L'ARNECHE	MESCHERS-SUR-GIRONDE	6A	6B	6B	6A
PLAGE DES NONNES	MESCHERS-SUR-GIRONDE	12A	12A	12A	12A
PLAGE DE SUZAC	MESCHERS-SUR-GIRONDE	6A	6B	6B	6A
PLAGE DES VERGNES	MESCHERS-SUR-GIRONDE	6A	6A	12B	6A
PLAGE NORD	PORT-DES-BARQUES	12C	21C	20A	12B
PLAGE SUD	PORT-DES-BARQUES	12A	12A	6A	6B
PLAGE NORD	RIVEDOUX-PLAGE	12A	12A	12A	12B
PLAGE SUD	RIVEDOUX-PLAGE	6A	6B	6A	6A

Nom du site	Commune(s) du site	2006	2007	2008	2009
PLAGE SUD - LA CHAUSSEE	RIVEDOUX-PLAGE	6B	6B	6A	6A
PLAGE DE FONCILLON	ROYAN	12A	12B	12A	12A
PLAGE DE LA GRANDE CONCHE	ROYAN	12B	12A	12A	12A
PLAGE DE PONTAILLAC	ROYAN	12A	13C	12B	12A
PLAGE DU CHAY	ROYAN	12A	12A	6B	6A
PLAGE DU PIGEONNIER	ROYAN	12A	12A	6A	6A
PLAGE DE COUNY	SAINT-CLEMENT-DES-BALEINES	6A	6A	6A	6B
PLAGE DE LA CONCHE DES BALEINES	SAINT-CLEMENT-DES-BALEINES	6A	6A	6A	6A
PLAGE DE LA BOIRIE - L'ANCIEN PORT	SAINT-DENIS-D'OLERON	12A	12B	12A	12A
PLAGE LES HUTTES - LES SEULIERES	SAINT-DENIS-D'OLERON	6B	7A	6B	6A
PLAGE DE BASSE BENAIE	SAINTE-MARIE-DE-RE	7C	20A	12A	12B
PLAGE DE LA SALEE	SAINTE-MARIE-DE-RE	12B	12B	12A	12A
PLAGE DE MONTAMER	SAINTE-MARIE-DE-RE	6B	6A	6A	6B
PLAGE DES GRENETTES	SAINTE-MARIE-DE-RE	6A	6B	6A	6A
PLAGE DE LA CONCHE NORD	SAINT-GEORGES-DE-DIDONNE	12A	12B	12A	12B

Nom du site	Commune(s) du site	2006	2007	2008	2009
PLAGE DE LA CONCHE SUD	SAINT-GEORGES-DE-DIDONNE	12A	12A	12A	6A
PLAGE DE VALLIERES (GRANDE CONCHE)	SAINT-GEORGES-DE-DIDONNE	12A	12A	12B	12A
PLAGE DE BOYARDVILLE	SAINT-GEORGES-D'OLERON	12A	12A	12A	12B
PLAGE DE CHAUCRE	SAINT-GEORGES-D'OLERON	12A	12A	6A	6A
PLAGE DE DOMINO (PETITE PLAGE)	SAINT-GEORGES-D'OLERON			6A	6B
PLAGE DE LA CONCHE MADAME	SAINT-GEORGES-D'OLERON	12B	12B	13B	13C
PLAGE DES SABLE VIGNIER - LES BONNES - DOMINO (GRDE PLAGE)	SAINT-GEORGES-D'OLERON			6A	6B
PLAGE DES SAUMONARDS - LA GAUTRELLE	SAINT-GEORGES-D'OLERON	12A	12A	6A	6A
PLAGE DU DOUHET-PLAISANCE	SAINT-GEORGES-D'OLERON	12A	12A	6A	6B
PLAGE DE LA CIBLE	SAINT-MARTIN-DE-RE	12A	12B	12B	12A
PLAGE DE LA CONCHE	SAINT-PALAIS-SUR-MER	12B	12B	12A	12B
PLAGE DE LA GRANDE COTE	SAINT-PALAIS-SUR-MER	12A	12A	6A	6A
PLAGE DU PLATIN	SAINT-PALAIS-SUR-MER	12A	12A	6A	6A
PLAGE DE LA CONCHE MATHA	SAINT-PIERRE-D'OLERON	6B	6A	6A	6B
LA GRANDE PLAGE	SAINT-TROJAN-LES-BAINS	6B	6A	6A	6A

Nom du site	Commune(s) du site	2006	2007	2008	2009
LA PETITE PLAGE	SAINT-TROJAN-LES-BAINS	6B	7C	20A	12A
PLAGE DE GATSEAU	SAINT-TROJAN-LES-BAINS	6A	6A	6B	6A
PLAGE DE NAUZAN	VAUX-SUR-MER	12A	12B	12A	12A

REGION POITOU CHARENTES
Eaux douces

Département : **CHARENTE**

Nom du site	Commune(s) du site	2006	2007	2008	2009
BAIGNADE MUNICIPALE	AUBETERRE SUR DRONNE	6B	5B	5B	5B
SAINTE SEURIN	BARBEZIEUX SAINT HILAIRE	4B		5A	5A
PETITE FURNE	BASSAC			6D	6C
LE MOULIN GUITARD	BENEST			5B	5B
PLAGE DES GRAVIERS	BOUTIERS ST TROJAN			5B	5B
ETANG VALLIER	BROSSAC	5A	5A	5A	5A
BAIN DES DAMES	CHATEAUNEUF SUR CHARENTE	5A	5B	5B	5A
ETANG DE LA PELLETERIE	CHATEAUNEUF SUR CHARENTE			5A	5A
REJALLANT	CONDAC		5B	5B	5B
VILLAGE LE CHAT	ECURAS	7B	6A	10A	10A
LA FECULERIE	ETAGNAC	5A	5B	5B	5A
LA FITOUSE	GENAC			5B	5A
ILE MADAME	GONDEVILLE			5B	5B

Nom du site	Commune(s) du site	2006	2007	2008	2009
BAIGNADE DE POINT FOLLE	GOURS (LES)	6A	6A	6A	6A
LA VERGNE	LAMERAC			5A	5A
CAMPING MUNICIPAL " LE CHAMPION"	MANSLE			5B	5B
ILE LABATTUT	MARSAC			5B	5B
LE VIEUX BOURG	MERPINS			5B	5B
CENTRE DE VACANCES	NABINAUD			5B	5B
LA GUERLIE	PRESSIGNAC	5A	5A	5A	5A
LAC SENSATION FRISSON	SAINT VALLIER				7A
LA GRANDE PRAIRIE	SAINT YRIEIX SUR CHARENTE	9A	10A	10B	10A
LES FORGES	TAIZE AIZIE			5B	5B
LE PORTAL	VARS	5B	5B		5B
LE PETIT PONT	VIBRAC			5B	5B
LES TROIS FONTAINES	VILLEFAGNAN	5A	5B	5B	5A
LES PETITS ESSARDS	VINDELLE	5A	5B	5B	5B

Département : **CHARENTE
MARITIME**

Nom du site	Commune(s) du site	2006	2007	2008	2009
BAIGNADE RIVE DROITE CHARENTE NIVEAU BOURG	CHANIERS				4B
BAIGNADES LES PRES DES ROCHES	JONZAC	5A	5A	5B	5A
BAIGNADE LAC BARON DESQUEYROUX	MONTENDRE	5B	5B	5A	5B
BEAU VALLON	MONTGUYON	5A	5A	5A	5A
BAIGNADE AMÉNAGÉE SUR LA CHARENTE	PORT-D'ENVAUX				5B
BAIGNADE AMENAGEE	THORS	5B	5B	5B	5B

Département : **DEUX SEVRES**

Nom du site	Commune(s) du site	2006	2007	2008	2009
PLAN D'EAU DE CHERVEUX	CHERVEUX	8B	7B	5A	5A
BASE DE LOISIRS DES ADILLONS	LUCHE-THOUARSAIS	5A	5B	5A	6A
PLAN D'EAU LAMBON	PRAILLES	7A	5B	5A	6B
PLAN D'EAU DE VERRUYES	VERRUYES	6A	6A	5A	5B

Département : **VIENNE**

Nom du site	Commune(s) du site	2006	2007	2008	2009
ADRIERS - PLAN D'EAU CHEZ TONY	ADRIERS	5A	5B	5A	
ARCHIGNY - PLAN D'EAU COMMUNAL	ARCHIGNY	5B	5A	5B	6B
AVAILLES LIMOUZINE - CAMPING (LA VIENNE)	AVAILLES LIMOUZINE	5B	5C	5B	5B
BONNEUIL MATOURS - PARC DE CREMAULT (LA VIENNE)	BONNEUIL MATOURS	5B	5B	5B	5B
CHATEAU GARNIER - ETANG COMMUNAL	CHATEAU GARNIER	4B	5B	5B	5B
CHATELLERAULT - LAC DE LA FORET	CHATELLERAULT		3A	6C	5A
LA BUSSIERE - LA BERTHOLIERE (LA GARTEMPE)	LA BUSSIERE	5B	6C	5B	5B
LA PUYE - PLAN D'EAU COMMUNAL	LA PUYE	5A	5A	6A	5A
LA ROCHE-POSAY (BAIGNADE SUR LA CREUSE)	LA ROCHE POSAY	5B	5B	5B	5B
LATHUS ST REMY - LA VOULZIE	LATHUS SAINT REMY	5B	5B	5B	5B
LUSIGNAN - CAMPING (LA VONNE)	LUSIGNAN	6C	5B	5B	6C
MONCONTOUR - PLAN D'EAU DU GRAND MAGNE (LA DIVE)	MONCONTOUR	5A	5A	5A	5A
PAYRE - LES ILES DE PAYRE (LA DIVE DE COUHE)	PAYRE	5B	5B	5A	4A
SANXAY - CAMPING (LA VONNE)	SANXAY	5A	5B	5A	5A
ST CYR - PARC DE LOISIRS (ETANG)	ST CYR	5A	5A	5A	5A

Nom du site	Commune(s) du site	2006	2007	2008	2009
ST MACOUX - PLAN D'EAU COMMUNAL DU MARAIS	ST MACOUX	5A	5B	5A	5A
ST MARTIN L'ARS - PLAN D'EAU COMMUNAL (LE CLAIN)	ST MARTIN L'ARS	5A	5B	5B	5B
ST SAUVEUR - LES PETITES MINAUDIERES	ST SAUVEUR	5A	5A	5A	5B
ST SECONDIN - CAMPING LE SERBON (ETANG)	ST SECONDIN	5A	5B	4A	4A
VALDIVIENNE - MORTHEMER (ETANG /LA DIVE)	VALDIVIENNE	5B	5B	5B	5B

REGION PROVENCE ALPES COTE D'AZUR
Eaux de mer

Département **ALPES MARITIMES**

:

Nom du site	Commune(s) du site	2006	2007	2008	2009
ANTIBES LES PINS EST	ANTIBES	20A	21A	21A	20A
ANTIBES LES PINS OUEST	ANTIBES	20A	21A	21A	20A
CAP D'ANTIBES	ANTIBES	20A	21A	22A	21B
FONTONNE EST	ANTIBES	20A	21A	20A	20A
FONTONNE OUEST	ANTIBES	22B	21A	20A	20A
FORT CARRE	ANTIBES	20A	21A	20A	20A
GAROUPE EST	ANTIBES	20B	21A	21A	20A
GAROUPE OUEST	ANTIBES	20A	21A	21A	20A
GRANDE PLAGES JUAN LES PINS	ANTIBES	20A	21A	20A	20A
LA GRAVETTE	ANTIBES	20A	21A	21A	20A
LA SALIS	ANTIBES	21A	21A	20A	20A
LE PONTEIL	ANTIBES	21A	21A	20B	20A
LES GROULES	ANTIBES	20A	21A	21A	20A

Nom du site	Commune(s) du site	2006	2007	2008	2009
LES ONDES	ANTIBES	20A	21A	21A	20A
LIMITE COMMUNE OUEST	ANTIBES	20A	21A	22A	20A
LIMITE DE COMMUNE EST	ANTIBES	20A	21A	21A	20A
MARINELAND	ANTIBES	20A	21A	21A	20A
PLAGE DU CROUTON	ANTIBES	20A	21A	21A	20A
PONT DULYS	ANTIBES	21C	21A	21A	20A
PONTON COURBET	ANTIBES	20A	21A	20A	20A
PORT GALLICE	ANTIBES	20A	21A	21A	20A
PROMENADE DU SOLEIL	ANTIBES	22B	21A	20A	20A
SQUARE GOULD	ANTIBES	20A	21A	21A	20A
FOURMIS	BEAULIEU-SUR-MER	21A	21A	21A	21A
PETITE AFRIQUE	BEAULIEU-SUR-MER	21A	21A	21A	21A
PETITE AFRIQUE EST	BEAULIEU-SUR-MER	21A	21A	21A	21A
DU PORT	CAGNES-SUR-MER	20A	21A	21A	21A
ENTREE DU PORT	CAGNES-SUR-MER	20A	22A	21A	21A

Nom du site	Commune(s) du site	2006	2007	2008	2009
FACE EGLISE	CAGNES-SUR-MER	20A	21A	21A	21A
HIPPODROME	CAGNES-SUR-MER	20A	22A	21A	21A
HOTEL DE LA SERRE	CAGNES-SUR-MER	20A	21A	21A	20A
LE GALION	CAGNES-SUR-MER	20A	21A	21A	21A
LE GRAND LARGE	CAGNES-SUR-MER	20B	21B	21B	21B
LE MOGADOR	CAGNES-SUR-MER	20A	21A	21A	21B
NEPTUNE	CAGNES-SUR-MER	20A	21A	21B	22B
TONNEAU	CAGNES-SUR-MER	20A	21A	21A	21A
BIJOU	CANNES	20A	21A	21A	20A
CARLTON	CANNES	20A	21A	21A	20A
CHANTIERS NAVALS	CANNES	20A	21A	21A	20A
DU TROU	CANNES	20A	21A	21A	20A
FONT DE VEYRE	CANNES	20A	21A	21A	20A
GABRES	CANNES	20A	21A	21A	20A
GARE MARCHANDISES	CANNES	20A	21A	21A	20A

Nom du site	Commune(s) du site	2006	2007	2008	2009
GAZAGNAIRE	CANNES	20A	21A	21A	20A
GRAND HOTEL	CANNES	22A	21A	21A	20A
ILE STE MARGUERITE EST	CANNES	20A	20A	17A	19A
ILE STE MARGUERITE OUEST	CANNES	20A	20A	17A	19A
MIDI	CANNES	20A	21A	21B	20A
MOURE ROUGE	CANNES	20A	21A	21A	20A
NOUVEAU PALAIS	CANNES	20A	21A	22C	20A
RIOU	CANNES	20A	21A	22B	20A
ROCHERS DE LA BOCCA	CANNES	20A	21A	21A	20A
ST GEORGES	CANNES	20A	21A	21A	20A
SUD AVIATION	CANNES	20A	21A	21A	20A
MALA	CAP D'AIL	20A	21A	21A	20A
MARQUET	CAP D'AIL	20A	21A	21A	21A
PISSARELLES	CAP D'AIL	20A	21A	22A	20A
COTE PORT SILVA MARIS	EZE	20A	21A	21A	21A

Nom du site	Commune(s) du site	2006	2007	2008	2009
EST SILVA MARIS	EZE	20A	21A	21A	21A
EZE	EZE	20A	21A	22A	21A
EZE EST	EZE	20A	21A	22A	21A
MARCO POLO	EZE	20A	21A	22A	21A
CHATEAU	MANDELIEU-LA-NAPOULE	20B	22A	21A	21A
DAUPHINS	MANDELIEU-LA-NAPOULE	20A	21A	21A	21A
FUON MARINA	MANDELIEU-LA-NAPOULE	20A	21A	21A	21A
LA RAGUE	MANDELIEU-LA-NAPOULE	20A	21A	21A	21A
LA RAGUETTE	MANDELIEU-LA-NAPOULE	20A	21A	21B	21A
ROBINSON	MANDELIEU-LA-NAPOULE	20A	21A	21A	21A
SABLE D'OR	MANDELIEU-LA-NAPOULE	20A	21A	21A	21A
BORRIGO	MENTON	20A	21A	21A	21B
CAREI	MENTON	20A	21A	22A	22A
FOSSAN	MENTON	20A	21A	21A	21A
GARAVAN EST	MENTON	20A	21A	21A	21A

Nom du site	Commune(s) du site	2006	2007	2008	2009
GORBIO	MENTON	20A	21A	21A	21A
SABLETTES EST	MENTON	20A	21A	21A	21A
SABLETTES OUEST	MENTON	20A	21A	21A	21A
AUBRY LECOMTE	NICE	20A	21A	21A	21A
BAMBOU	NICE	20A	21A	22A	21A
BEAU RIVAGE	NICE	20A	21A	21A	20A
BLUE BEACH	NICE	20A	21A	21A	21A
CARRAS	NICE	20A	21A	21A	21A
CASTEL	NICE	20A	21A	21A	21A
CENTENAIRE	NICE	20B	21A	22B	21B
COCO BEACH	NICE	20A	21A	21A	21A
FABRON	NICE	20A	21A	21A	21A
FLORIDA	NICE	20A	22A	21A	21A
FORUM	NICE	20A	21A	21A	21B
GALION	NICE	20A	21A	22A	21A

Nom du site	Commune(s) du site	2006	2007	2008	2009
LA PAIOLLE	NICE	20A	21A	21A	20A
LA RESERVE	NICE	20A	21B	21B	21A
LENVAL	NICE	20A	21A	21A	21A
LIDO	NICE	20A	21A	21A	21A
MAGNAN	NICE	20A	21A	21A	20A
MILITAIRE	NICE	20A	21A	22A	21A
NEPTUNE	NICE	21A	21A	21A	21A
OPERA	NICE	20A	21A	21A	21A
PAILLON EPI	NICE	20A	21A	21A	22C
POINCARE	NICE	20A	21A	21A	21A
RUHL	NICE	20A	21A	22B	21A
SAINTE-HELENE	NICE	20A	21A	21A	21A
SPORTING	NICE	20A	21A	21A	21A
VOILIER	NICE	20A	21A	21A	21A
BEACH	ROQUEBRUNE-CAP-MARTIN	20A	21A	21A	21A

Nom du site	Commune(s) du site	2006	2007	2008	2009
BERTELO	ROQUEBRUNE-CAP-MARTIN	20A	21A	21A	17A
BON VOYAGE	ROQUEBRUNE-CAP-MARTIN	20A	21A	21A	17A
CABBE	ROQUEBRUNE-CAP-MARTIN	21A	21A	21A	21A
COTE OUEST	ROQUEBRUNE-CAP-MARTIN	20A	21A	21A	21A
GOLFE BLEU	ROQUEBRUNE-CAP-MARTIN	20A	21A	21A	21A
LA BUSE	ROQUEBRUNE-CAP-MARTIN	20A	21A	21A	21A
L'ARME	ROQUEBRUNE-CAP-MARTIN	20A	21A	21A	21A
LES SIRENES	ROQUEBRUNE-CAP-MARTIN	20A	21B	21B	21A
ROQUEBRUNE	ROQUEBRUNE-CAP-MARTIN	20A	21A	21A	21A
SOLENZARA	ROQUEBRUNE-CAP-MARTIN	20A	22A	21A	21A
ESPALMADOR	SAINT-JEAN-CAP-FERRAT	21A	21A	22A	22A
FOSES	SAINT-JEAN-CAP-FERRAT	21A	22B	21A	21A
FOSETTES	SAINT-JEAN-CAP-FERRAT	21A	21A	21A	21A
NOUVEAU PORT	SAINT-JEAN-CAP-FERRAT	22A	21A	21A	21A
PALOMA	SAINT-JEAN-CAP-FERRAT	21A	21A	21A	21A

Nom du site	Commune(s) du site	2006	2007	2008	2009
PASSABLE	SAINT-JEAN-CAP-FERRAT	21A	21A	21B	21A
BEACH CLUB	SAINT-LAURENT-DU-VAR	21B	21A	21B	21A
COUSTEAU	SAINT-LAURENT-DU-VAR	21C	22B	21B	21B
LANSBERG	SAINT-LAURENT-DU-VAR	21C	21B	21B	22B
LES FLOTS BLEUS	SAINT-LAURENT-DU-VAR	21B	21A	21B	21B
LIMITE COMMUNE	SAINT-LAURENT-DU-VAR	20A	21A	21B	21A
EST MARCO POLO	THEOULE-SUR-MER	20A	21A	22B	20A
HOTEL ST CHRISTOPHE	THEOULE-SUR-MER	20A	21A	22A	21A
LA FIGUEIRETTE	THEOULE-SUR-MER	20A	21A	21A	21A
LA GARE	THEOULE-SUR-MER	20A	21A	21A	18A
MARCO POLO	THEOULE-SUR-MER	20A	21A	21A	21A
POINTE DE L'AIGUILLE	THEOULE-SUR-MER	20A	21A	22A	21A
SUVERET	THEOULE-SUR-MER	20B	21A	21A	20A
BARRAYA	VALLAURIS	20A	21A	22A	20A
JEUNES	VALLAURIS	21A	20A	22A	20A

Nom du site	Commune(s) du site	2006	2007	2008	2009
MIDI CENTRE	VALLAURIS	20A	22A	21A	20A
MIDI EST	VALLAURIS	20A	21A	21A	20A
MIDI OUEST	VALLAURIS	20A	21A	21A	20A
PASCALIN	VALLAURIS	21B	21A	22A	20A
POSTE C.R.S	VALLAURIS	20A	22A	22A	20A
TETOU	VALLAURIS	21B	21A	22A	20A
JEUNES	VILLEFRANCHE-SUR-MER	22A	21A	21A	20A
LA DARSE	VILLEFRANCHE-SUR-MER	21A	21A	21A	21A
MARINIÈRES	VILLEFRANCHE-SUR-MER	21A	21A	21A	20A
OUEST	VILLEFRANCHE-SUR-MER	21A	21A	21A	20A
LA BATTERIE	VILLENEUVE-LOUBET	20A	21A	20B	20A
LOUP	VILLENEUVE-LOUBET	20A	21B	20B	20A
PIERRE AU TAMBOUR	VILLENEUVE-LOUBET	20A	21A	20A	20A
POSTE DE SECOURS N°1	VILLENEUVE-LOUBET	20A	21A	20A	20A
POSTE DE SECOURS N°2	VILLENEUVE-LOUBET	20A	21A	20A	20A

Nom du site	Commune(s) du site	2006	2007	2008	2009
VAUGRENIER	VILLENEUVE-LOUBET	20A	21A	20A	20A

Département **BOUCHES DU RHONE**
:

Nom du site	Commune(s) du site	2006	2007	2008	2009
PLAGE D'ARLES	ARLES	20A	22A	14A	13B
CHAMPIGNY	BERRE-L'ETANG	17A	26A	26A	25B
CAP ROUSSET	CARRY-LE-ROUET	21C	21B	21B	21B
LA TUILIERE	CARRY-LE-ROUET	21A	21B	21A	21A
ROUET PLAGE	CARRY-LE-ROUET	21B	21B	21B	22A
ANSE DE L'ARENE	CASSIS	8B	10B	1A	10A
BESTOUAN	CASSIS	19A	22C	21A	21A
CORTON	CASSIS	7A	10B	1A	10A
GRANDE MER	CASSIS	10B	22C	21A	21A
JAI SUD	CHATEAUNEUF-LES-MARTIGUES	27A	26A	26A	25B
LA REDONNE	ENSUES-LA-REDONNE	10A	10B	10A	10A
LES FIGUIERES	ENSUES-LA-REDONNE	10B	10B	10A	10A

Nom du site	Commune(s) du site	2006	2007	2008	2009
CAVAOU	FOS-SUR-MER	10A	10B	10A	10A
GRANDE PLAGES	FOS-SUR-MER	10A	10B	10A	11C
LA ROMANQUETTE	ISTRES	23B	26B	26B	25C
LE RANQUET	ISTRES	23B	26A	26A	25A
LES HEURES CLAIRES	ISTRES			5B	25B
MONTEAU	ISTRES				25B
VARAGE	ISTRES			26A	25B
ARENE CROS	LA CIOTAT			20A	20A
CAPUCINS	LA CIOTAT	21B	22C	20A	20A
CYRNOS	LA CIOTAT			20A	20A
FIGUEROLLES	LA CIOTAT	24B	22B	20A	20A
FONTSAINTE	LA CIOTAT			20B	20A
LUMIERE	LA CIOTAT	21B	22B	20A	20A
MUGEL	LA CIOTAT			20A	20A
SAINT JEAN	LA CIOTAT	20A	22B	20A	20B

Nom du site	Commune(s) du site	2006	2007	2008	2009
JAI NORD	MARIGNANE	24A	26A	26A	25A
ANSE DES PHOCEENS	MARSEILLE	22B	22B	21B	21B
ANSE DES SABLETTES	MARSEILLE	22B	22B	21B	22C
BAINS DES DAMES	MARSEILLE	22B	22B	21B	21B
BONNE BRISE	MARSEILLE	22B	22B	21B	22B
BONNEVEINE	MARSEILLE	22B	22A	21B	22B
BORELY (CHAMP DE COURSES)	MARSEILLE	21B	22B	21B	22B
CATALANS	MARSEILLE	21C	20C	21B	22B
DAVID (PRADO SUD)	MARSEILLE	22B	22B	21B	22B
EN VAU	MARSEILLE	21B	21A	20A	22A
GRAND ROUCAS (PRADO NORD)	MARSEILLE	22B	22B	21B	22B
LA LAVE (SITE DE CORBIERES)	MARSEILLE	22B	22B	21B	21B
LE FORTIN (SITE DE CORBIERES)	MARSEILLE	22B	22B	21B	21A
LES GOUDES	MARSEILLE	20B	22B	21B	20B
L'HUVEAUNE	MARSEILLE	21B	22B	20B	22B

Nom du site	Commune(s) du site	2006	2007	2008	2009
MORGIOU	MARSEILLE	22B	22A	20B	22B
POINTE ROUGE	MARSEILLE	22B	20C	21B	21B
PORT PIN	MARSEILLE	21B	22B	21B	22B
PROPHETE	MARSEILLE	22C	22B	21C	21B
SAINT ESTEVE (FRIOUL)	MARSEILLE	22B	22B	22B	22C
SORMIOU	MARSEILLE	22B	22A	20B	22B
VIEILLE CHAPELLE	MARSEILLE	22B	22B	21B	21B
ANSE DE BONNIEU	MARTIGUES			21A	21A
ANSE DE BOUMANDARIEL	MARTIGUES			9A	9B
ANSE DE COURONNE VIEILLE	MARTIGUES			21A	21A
CARRO	MARTIGUES	21B	21B	21A	21A
LES LAURONS	MARTIGUES	21B	21A	21B	21A
PLAGE DE BONNIEU	MARTIGUES			9B	9A
SAINTE CROIX	MARTIGUES	21B	21B	21A	21A
TAMARIS	MARTIGUES			21B	21B

Nom du site	Commune(s) du site	2006	2007	2008	2009
VERDON	MARTIGUES	21B	21B	22B	21A
BOTTAI	PORT-DE-BOUC	10A	10B	10A	10A
PETITE PLAGES	PORT-DE-BOUC	10A	10B	10A	10A
PLAGE DES OURS	PORT-DE-BOUC	10B	10B	10A	10A
NAPOLEON	PORT-SAINT-LOUIS-DU-RHONE	11B	10A	10A	10A
LES ROBINSONS	ROGNAC	27A	26A	26A	25B
LA DIGUE	SAINT-CHAMAS	15C	26B	25B	25B
BRISE DE MER	SAINTES-MARIES-DE-LA-MER	10B	10A	10A	10A
CRIN BLANC	SAINTES-MARIES-DE-LA-MER	10B	10A	10A	10A
LES ARENES	SAINTES-MARIES-DE-LA-MER	10A	10B	10A	10A
MASSANE	SAINT-MITRE-LES-REMPARTS	22B	26A	26A	24B
PLAGE DES CALIEUX	SAINT-MITRE-LES-REMPARTS	22B	26B	26C	25C
BAUMETTES	SAUSSET-LES-PINS			10A	10A
CORNICHE	SAUSSET-LES-PINS	10B	10B	10B	10A
MARETTE	VITROLLES	27A	26A	26B	25B
MARINA PLAGES	VITROLLES	26A	26A	26B	25B

Département : VAR

Nom du site	Commune(s) du site	2006	2007	2008	2009
ANSE DE RENECROS	BANDOL	10A	10A	20A	20A
EDEN ROC	BANDOL			20A	20A
ILE DE BENDOR-PLAGE	BANDOL	10A	10A	20A	20A
PLAGE CENTRALE	BANDOL	20A	20A	20A	20A
PLAGE DE CAPELAN	BANDOL	10A	10A	20A	20A
PLAGE DU BARRY	BANDOL			20A	20A
PLAGE DU CASINO	BANDOL	11A	10A	20A	20A
PLAGE DU GRAND VALLAT	BANDOL			20A	20A
CABASSON	BORMES-LES-MIMOSAS	20A	20A	20A	20A
LE GAOU BENAT	BORMES-LES-MIMOSAS		10A	10A	10A
LE PELLEGRIN	BORMES-LES-MIMOSAS			8A	10A
PLAGE LA FAVIERE	BORMES-LES-MIMOSAS	20A	20A	20A	20A
PLAGE LE CAMPS DU DOMAINE	BORMES-LES-MIMOSAS	20A	20A	20A	20A
PLAGE L'ESTAGNOL	BORMES-LES-MIMOSAS	10A	10A	10A	10A

Nom du site	Commune(s) du site	2006	2007	2008	2009
COUPEREAU	CARQUEIRANNE	20A	20A	20B	20A
PLAGE LE PRADON CENTRE	CARQUEIRANNE	20A	20A	20A	20A
PLAGE PENO	CARQUEIRANNE	21B	20A	20A	20A
BONPORTEAU	CAVALAIRE-SUR-MER	20A	20A	20A	20A
PLAGE CAVALAIRE CENTRE OU PARC	CAVALAIRE-SUR-MER	20A	20A	20A	20A
PLAGE CAVALAIRE EST OU PARDIGON	CAVALAIRE-SUR-MER	20A	20A	20A	20A
PLAGE CAVALAIRE OUEST	CAVALAIRE-SUR-MER	20A	20A	20A	20A
PLAGE COGOLIN	COGOLIN	20A	20A	20A	20A
ARGENS	FREJUS	20A	20A	20B	20A
CENTRE CAQUOT	FREJUS	20A	20A	20A	20A
CENTRE PACHA	FREJUS	20A	20A	20A	21A
CORAILLEURS	FREJUS	20A	20A	20B	20A
ESCLAMANDES	FREJUS	20A	20A	20A	20A
GRAND BOUCHARREL	FREJUS	20A	20A	20B	20A
LA GALIOTE	FREJUS	20A	20A	20A	20A

Nom du site	Commune(s) du site	2006	2007	2008	2009
LE CAPITOLE	FREJUS	20A	20A	20A	20A
PEBRIER	FREJUS	20A	20A	20B	20A
PETIT BOUCHAREL	FREJUS	20A	20A	20B	20A
PLAGE LES SABLETTES	FREJUS	21B	20A	20B	20A
PLAGE REPUBLIQUE	FREJUS	20A	20A	20A	20B
VILLEPEY	FREJUS	20A	20A	20A	20A
PLAGE DE LA BOUILLABASSE	GASSIN	20A	20A	20A	20A
PLAGE BEAUVALLON EST	GRIMAUD	10A	10A	10A	10A
PLAGE GRIMAUD NORD	GRIMAUD	10A	10A	10A	10A
PLAGE LES CIGALES	GRIMAUD	10A	10A	10A	10A
PLAGE LES RIVES DE BEAUVALLON	GRIMAUD	10A	10A	10A	10A
PLAGE PORT GRIMAUD	GRIMAUD	22C	20A	20A	9A
ANCIENNE AUBERGE	HYERES		10A	10A	10A
ILE DE PORQUEROLLES GRANDE PLAGE (COURTADE)	HYERES	10A	10A	10B	20A
ILE DE PORQUEROLLES-PLAGE D'AR-GENT	HYERES	10A	10A	11A	20A

Nom du site	Commune(s) du site	2006	2007	2008	2009
ILE DE PORT CROS-BAIE DE LA PALUD	HYERES	10A	10A	10A	10A
ILE DE PORT CROS SUD - ANSE DE JANETS	HYERES	10A	10A	10A	10A
LA POTINIERE (PORT)	HYERES	10A	10A	10A	11A
PLAGE BADINE GIENS	HYERES	20A	21A	20A	20A
PLAGE CEINTURON EST AYGUADE	HYERES	20A	20A	21B	20A
PLAGE CEINTURON OUEST	HYERES	20B	10A	10A	10A
PLAGE LA BERGERIE	HYERES	20A	21A	20A	20A
PLAGE LA CAPTE	HYERES	21A	21A	21A	20A
PLAGE LA CAPTE-VILLAGE	HYERES				21A
PLAGE L'ALMANARRE CENTRE	HYERES	20B	10A	10A	10A
PLAGE L'ALMANARRE NORD	HYERES	20A	21A	20A	20A
PLAGE L'ALMANARRE SUD	HYERES	21A	20A	20A	20A
PLAGE PESQUIERS-BONA	HYERES	10A	10A	10A	19A
PORT POTHUAU LES SALINS	HYERES	22A	20A	20A	20A
RENEE SABRAN	HYERES		11A	10A	10A

Nom du site	Commune(s) du site	2006	2007	2008	2009
HERACLEE	LA CROIX-VALMER	10A	10A	10A	10A
PLAGE GIGARO	LA CROIX-VALMER	20A	20A	20A	20A
PLAGE LA DOUANE DEBARQUEMENT	LA CROIX-VALMER	20A	20A	20A	20A
VERGERON SYLVABELLE	LA CROIX-VALMER	10A	10A	10A	10A
ANSE SAN PEIRE	LA GARDE	10A	10A	20A	20A
PLAGE MAGAUD CENTRE	LA GARDE	20A	10A	20A	22C
PLAGE L'ARGENTIERE	LA LONDE-LES-MAURES	20A	20A	20A	20A
PLAGE MIRAMAR	LA LONDE-LES-MAURES	20A	20A	20A	20A
PLAGE TAMARIS	LA LONDE-LES-MAURES	20A	20A	20A	20A
BALAGUIER	LA SEYNE-SUR-MER	10A	10A	10A	10B
LA VERNETTE	LA SEYNE-SUR-MER	11C	20A	10A	10A
LES SABLETTES CHEMIN DU REY	LA SEYNE-SUR-MER	12B	20A	20A	20A
PLAGE DE FABREGAS	LA SEYNE-SUR-MER	20B	20A	20A	20A
PLAGE DE FABREGAS EST	LA SEYNE-SUR-MER	10A	20A	20A	20A
PLAGE DE LA VERNE	LA SEYNE-SUR-MER	11C	20A	20A	20A

Nom du site	Commune(s) du site	2006	2007	2008	2009
PLAGE DE MAR VIVO CHEMIN HERMITTE	LA SEYNE-SUR-MER	11C	22B	20A	20A
PLAGE DE MAR VIVO POSTE DE SECOURS	LA SEYNE-SUR-MER	22C	22B	20A	21A
PLAGE DES SABLETTES CENTRE POSTE DE SECOURS	LA SEYNE-SUR-MER	22B	20A	20A	20A
PLAGE DES SABLETTES EST	LA SEYNE-SUR-MER	10B	20B	20A	20A
PLAGE DU BOEUF	LA SEYNE-SUR-MER	10A	10A	10A	10A
PLAGE DU JONQUET	LA SEYNE-SUR-MER	10A	10A	10A	10A
BATAILLER CENTRE (ENTRE LES COURS D'EAU)	LE LAVANDOU	20A	20A	20A	20A
CAP NEGRE	LE LAVANDOU	20A	20A	20A	20A
JEAN BLANC	LE LAVANDOU	20A	20A	20A	20A
PLAGE AIGUEBELLE	LE LAVANDOU	20A	20A	20A	20A
PLAGE BATAILLER (POSTE DE SECOURS)	LE LAVANDOU	20A	20A	20A	20A
PLAGE CAVALIERE	LE LAVANDOU	20A	20A	20A	20A
PLAGE LA FOSSETTE	LE LAVANDOU	20A	20A	21A	20A
PLAGE LAVANDOU VILLE	LE LAVANDOU	20A	20A	20A	20B
PLAGE SAINT CLAIR	LE LAVANDOU	20A	20A	20A	21A

Nom du site	Commune(s) du site	2006	2007	2008	2009
PRAMOUSQUIER OUEST	LE LAVANDOU	20A	20A	20A	20A
PLAGE BONNETTES	LE PRADET	20B	20A	20A	20B
PLAGE LA GARONNE	LE PRADET	20A	20A	21A	20A
PLAGE LES OURSINIÈRES	LE PRADET	20A	20A	20A	20A
PLAGE MONACO	LE PRADET	20A	20A	20A	20A
PLAGE PIN DE GALLES	LE PRADET	20A	20A	20A	22C
PLAGE CANADEL EST	LE RAYOL-CANADEL-SUR-MER	10A	10A	10A	10A
PLAGE CANADEL OUEST	LE RAYOL-CANADEL-SUR-MER			10A	10A
PLAGE RAYOL EST	LE RAYOL-CANADEL-SUR-MER	10A	10A	10A	10A
PLAGE RAYOL OUEST	LE RAYOL-CANADEL-SUR-MER	10A	10A	10A	10A
PRAMOUSQUIER EST	LE RAYOL-CANADEL-SUR-MER	10A	10A	10A	10A
BONNE TERRASSE	RAMATUELLE	20A	20A	20A	20A
L'ESCALET	RAMATUELLE	20B	20A	20A	20A
PLAGE PAMPELONE LE PINET	RAMATUELLE	20A	20A	20A	20A
PLAGE PAMPELONE PATCH	RAMATUELLE	20A	20A	20A	20A

Nom du site	Commune(s) du site	2006	2007	2008	2009
PLAGE PAMPELONE TAMARIS	RAMATUELLE	20A	20A	20A	20A
PLAGE PAMPELONNE GROS VALLAT	RAMATUELLE	20A	20A	20A	20A
LA GARONNETTE VAL D'ESQUIERES	ROQUEBRUNE-SUR-ARGENS	10A	10A	10A	10A
LES ISSAMBRES CALANQUE BONNE EAU	ROQUEBRUNE-SUR-ARGENS	10A	10A	10A	10C
LES ISSAMBRES TARDIEU	ROQUEBRUNE-SUR-ARGENS	10A	10A	10A	11C
PLAGE LA GAILLARDE	ROQUEBRUNE-SUR-ARGENS	20A	10A	10A	11C
PLAGE SAN PEIRE	ROQUEBRUNE-SUR-ARGENS	10A	10A	10A	10C
VALLONS DES MASSELS PEIRRAS	ROQUEBRUNE-SUR-ARGENS	10A	10A	10A	10A
CRIQUE PORT D'ALON	SAINT-CYR-SUR-MER	20A	20A	20A	20A
PLAGE LA MADRAGUE DE SAINT-CYR	SAINT-CYR-SUR-MER	21A	20A	20A	20A
PLAGE LES LECQUES SAINT COME OUEST	SAINT-CYR-SUR-MER	20A	20A	20A	20A
PLAGE LES LECQUES ST-COME EST	SAINT-CYR-SUR-MER	20A	20A	20B	20A
PLAGE LES LECQUES VIEUX PORT	SAINT-CYR-SUR-MER	20A	20A	20B	20A
PLAGE GARONNETTE OUEST	SAINTE-MAXIME	20A	20A	20A	20A
PLAGE LA CROISSETTE	SAINTE-MAXIME	20A	20A	20A	19B

Nom du site	Commune(s) du site	2006	2007	2008	2009
PLAGE LA NARTELLE	SAINTE-MAXIME	20A	20A	20A	20A
PLAGE L'ELEPHANT	SAINTE-MAXIME	20A	20A	20A	20A
PLAGE SAINTE MAXIME VILLE (CASINO)	SAINTE-MAXIME	20A	20A	20A	21A
LA COUDOULIERE	SAINT-MANDRIER	21A	20A	20A	20A
LE CANON	SAINT-MANDRIER	20A	20A	20A	20A
PLAGE DE LA VIEILLE	SAINT-MANDRIER	20A	20A	20A	20A
PLAGE DU TOURING CLUB	SAINT-MANDRIER	20A	20A	20A	20A
SAINT ASILE	SAINT-MANDRIER	20A	20A	21A	20A
ANTHEOR	SAINT-RAPHAEL	20A	20A	20A	20A
ARENE GROSSE	SAINT-RAPHAEL	20A	20B	22B	22C
BOULOURIS	SAINT-RAPHAEL	20A	20A	20A	20A
DRAMONT (DEBARQUEMENT)	SAINT-RAPHAEL	20A	20A	20A	20A
PLAGE AGAY	SAINT-RAPHAEL	20A	20A	20A	20A
PLAGE CAMP LONG	SAINT-RAPHAEL	21A	20A	20A	20A
PLAGE LA BAUMETTE	SAINT-RAPHAEL	20A	20A	20A	20A

Nom du site	Commune(s) du site	2006	2007	2008	2009
PLAGE LA PEGUIERE	SAINT-RAPHAEL	20A	20A	20A	20A
PLAGE VEILLAT	SAINT-RAPHAEL	20A	21A	20A	20A
POURROUSSET	SAINT-RAPHAEL	20A	20A	20B	20A
LA MOUTTE	SAINT-TROPEZ	10A	10A	10A	10A
LA PONCHE	SAINT-TROPEZ	21B	10A	10A	10A
LES CANEBIERS	SAINT-TROPEZ	10A	10A	10A	10A
LES GRANIERES	SAINT-TROPEZ	10A	10A	10A	10A
LES SALINS	SAINT-TROPEZ	10A	10A	10A	10A
LES SALINS CRIQUE	SAINT-TROPEZ	10A	10A	10A	10A
PLAGE DE LA FONTANETTE	SAINT-TROPEZ	10A	10A	10A	10A
PLAGE LA BOUILLABASSE	SAINT-TROPEZ	10B	11B	10A	10A
BAIE DE COUSSE	SANARY-SUR-MER	21A	20A	21B	20A
PLAGE CENTRE VILLE	SANARY-SUR-MER	20A	20A	20A	20A
PLAGE DES BAUX	SANARY-SUR-MER			21A	20A
PLAGE DOREE CENTRE	SANARY-SUR-MER	21A	20A	20A	21A

Nom du site	Commune(s) du site	2006	2007	2008	2009
PLAGE LA GORQUETTE	SANARY-SUR-MER	20A	20A	20A	21A
PORT ISSOL	SANARY-SUR-MER	20A	20A	21A	20A
ILE DES EMBIEZ-LA GABRIELLE	SIX-FOURS-LES-PLAGES	20A	20A	20A	20A
LE GAOU	SIX-FOURS-LES-PLAGES	20A	20A	20A	20A
LES CHARMETTES	SIX-FOURS-LES-PLAGES	20A	20A	20A	20A
LES ROCHES BRUNES	SIX-FOURS-LES-PLAGES	20A	20A	20A	20A
PLAGE BONNEGRACE CENTRE	SIX-FOURS-LES-PLAGES	20A	20A	20A	19A
PLAGE BONNEGRACE KENNEDY (POSTE DE SECOURS)	SIX-FOURS-LES-PLAGES	20A	20A	20A	19A
PLAGE BONNEGRACE OUEST LES LONES	SIX-FOURS-LES-PLAGES	20A	20A	20A	20B
PLAGE DE LA COUDOULIERE	SIX-FOURS-LES-PLAGES	20A	20A	20A	19A
PLAGE DU CROS	SIX-FOURS-LES-PLAGES	20A	20A	20B	20A
PLAGE DU RAYOLET	SIX-FOURS-LES-PLAGES	20A	20A	20A	20A
ANSE MISTRAL	TOULON	22C	20A	20A	20A
BAIE DU LEVANT EST	TOULON	20A	20A	20A	20A
LA MITRE	TOULON	20A	20A	20A	20A

Nom du site	Commune(s) du site	2006	2007	2008	2009
PLAGE DU LIDO	TOULON	20B	20A	20A	20A
PLAGE LES PINS CENTRE	TOULON	20A	20A	20A	20A
PLAGE MEJEAN	TOULON	20A	20A	20A	16A
PLAGE SOURCE OUEST	TOULON	20B	20A	21A	20A

REGION PROVENCE ALPES COTE D'AZUR
Eaux douces

**Département : ALPES DE HAUTE
PROVENCE**

Nom du site	Commune(s) du site	2006	2007	2008	2009
PLAN D'EAU	ALLOS	5A	5A	5A	5A
CAMPING LA CELESTINE	BEYNES	5A	5A	4A	5A
PLAGE DU CHEIRON	CASTELLANE	5B	5A	5A	5A
CAMPING DU BREC	ENTREVAUX	5A	5B	5A	6A
2 èME ANSE APRES LA BASE NAUTIQUE	ESPARRON DE VERDON	5B	5A	5B	6B
BOUT DU CHEMIN DES TUILIERES	ESPARRON DE VERDON	5A	5A	6C	11B
PREMIERE ANSE APRES BASE NAUTIQUE	ESPARRON DE VERDON	5A	5A	5A	6B
PLAN D'EAU AMENAGE	JAUSIERS	5A	5A	4A	5A
PLAN D'EAU DU VILLAGE	LE LAUZET-UBAYE	5A	5A	5B	8A
PLAN D'EAU DES VANNADES	MANOSQUE	5B	5A	7B	8B
LA CADENO	MOUSTIERS-SAINTE-MARIE	5A	5A	5A	5A
LAC DE MOUSTIERS	MOUSTIERS-SAINTE-MARIE	5A	5A	6B	5A
PONT DU GALETAS	MOUSTIERS-SAINTE-MARIE	5B	5A	5A	5A

Nom du site	Commune(s) du site	2006	2007	2008	2009
PLAN D'EAU DES BUISSONNADES	ORAISON	5A	5A	6A	7B
COLONIE JEUNESSE AVENIR	PONTIS				5A
PLAN DU LAC DE CASTILLON	SAINT-ANDRE-LES-ALPES	5B	5A	5A	5A
BAIE DE LA SAUNA	SAINTE-CROIX-DE-VERDON	5A	5A	5A	5A
PLAGE DU VILLAGE	SAINTE-CROIX-DE-VERDON	5B	5B	6B	5A
PLAGE FACE AUX TENNIS	SAINTE-CROIX-DE-VERDON	5A	5A	5A	5B
BASE NAUTIQUE	SAINT-JULIEN-DU-VERDON	5B	5A	5A	8A
CAMPING MUNICIPAL	SAINT-VINCENT LES FORTS	5A	5A	5A	5A

Département : **BOUCHES DU RHONE**

Nom du site	Commune(s) du site	2008	2009
LES ISCLES	LA ROQUE-D'ANTHERON	10A	10A
PLANTAIN	PEYROLLES	11A	12A

Département : HAUTES ALPES

Nom du site	Commune(s) du site	2006	2007	2008	2009
LES GORGES DE LA MEOUGE	CHATEAUNEUF DE CHABRE	4C	5B	5B	5C
BAIE DE CHANTELOUBE	CHORGES	4B	4A	4A	4A
BAIE ST MICHEL	CHORGES	4B	4A	4A	4B
LE GRAND PRE - LES TREMOUILLES	CHORGES			5A	5B
CHANTERENNE	CROTS	4A	4A	4B	4B
LES EAUX DOUCES	CROTS	4A	4A	4A	4B
PLAGE SUD EMBRUN	EMBRUN	4A	4A	4B	4A
PLAN D'EAU PLAGE	EMBRUN	4A	4A	4B	4A
PLAGE PLAN D'EAU DES ISCLES - COTE DURANCE	EYGLIERS	4B	4A	4B	4A
PLAN D'EAU DES ISCLES - COTE ROUTE NATIONALE	EYGLIERS	4A	4A	4A	4A
LAC PELLEAUTIER	FREISSINOUSE (LA)	4A	4A	4B	4A
LE NAUTIC	PRUNIERES	4B	4A	4A	4A
LE ROUSTOU	PRUNIERES	4A	4A	4A	4A
CHAMPBEAU	RIBIERS	4A	4A	4A	4A
PLAGE DU LAC DE LA ROCHE DE RAME	ROCHE DE RAME (LA)	4A	4A	4A	4B

Nom du site	Commune(s) du site	2006	2007	2008	2009
PLAN D'EAU DU PIGEROLLES	ROSANS	4A	4A	4B	4A
BAIE DES LIONNETS PLAGE VIEUX BOIS	ROUSSET	4A	4A	4A	4A
LAC DE SAINT APOLLINAIRE	SAINT APOLLINAIRE				5A
PLAN D'EAU DU CHAMPSAUR	SAINT BONNET EN CHAMPSAUR	4A	5A	5A	5A
DU RIOU	SAINT GENIS	5A	5A	5B	6A
PLAN D'EAU DU CHAMPSAUR	SAINT JULIEN EN CHAMPSAUR	4A	5A	5A	5A
PLAN D'EAU DU PONTILLAS	SALLE LES ALPES (LA)	4A	4A	4A	4A
PORT SAINT PIERRE (PLAGE)	SAUZE (LE)	5A	5A	5A	5A
ADOLESCENTS C.C.A.S.	SAVINES LE LAC	4A	4A	4A	4B
COMBETTE	SAVINES LE LAC	4B	4B	4B	4B
G.C.U.	SAVINES LE LAC	4A	4A	4B	4A
LES EYGOIRES - CAMPING	SAVINES LE LAC	4A	4A	4A	5B
LES EYGOIRES - RAMPE DE MISE A L'EAU	SAVINES LE LAC	4A	4A	4A	4B
PLAN D'EAU DE LA GERMANETTE	SERRES	4A	4A	4A	4A
PLAN D'EAU DE VEYNES	VEYNES	4A	4A	4B	4B

Département : VAR

Nom du site	Commune(s) du site	2006	2007	2008	2009
MINI GOLF	AIGUINES	5A	5B	5A	5A
PLAGE PONT DU GALETAS	AIGUINES	5A	5A	5A	5A
PLAGE D'ARTIGNOSC	ARTIGNOSC-SUR-VERDON	5B	5B	5B	5B
PISTE EDF TENNIS	BAUDUEN	5B	5A	5A	5A
PLAGE DE BAUDUEN	BAUDUEN	5A	5A	5A	5A
PROXIMITE LAC	BAUDUEN	5A	5A	5A	5A
SULAGRAN	BAUDUEN	5A	5A	5A	5A
AU DROIT DES RUINES	LA CIOTAT	5B	5A	5A	5A
AU DROIT DES RUINES	LES-ADRETS-DE-L'ESTEREL	5B	5A	5A	5A
ANCIENNE ROUTE DES SALLES	LES SALLES-SUR-VERDON	5A	5A	5A	5B
ANSE DE BOUJASTRE	LES SALLES-SUR-VERDON	5A	5A	5A	5A
AU DROIT DES DEUX CAMPINGS	LES SALLES-SUR-VERDON	5A	5A	5A	5B
PLAGE DES SALLES	LES SALLES-SUR-VERDON	5A	5A	5A	5B
POSTE DE SECOURS MARGARIDON	LES SALLES-SUR-VERDON	5A	5A	5A	5A
BAIGNADE LES FADONS	LE THORONET	6C	5B	6C	5B

Nom du site	Commune(s) du site	2006	2007	2008	2009
LUNA-PLAGE	MONTAUROUX	5A	5A	5B	5B
PLAGE LE ROCHER DE L'AMERICAIN	MONTAUROUX	5B	5A	5A	5A
PLAGE DE MONTMEYAN	MONTMEYAN	5B	5B	5A	5A
PLAGE LAC D'ARENA (SABLIÈRES)	ROQUEBRUNE-SUR-ARGENS	5B	5B	5A	5A
BAIGNADE DE SAINT JULIEN	SAINT-JULIEN	5A	5A	5A	5A
BAIGNADE DE LA MUIE	SALERNES	5B	5B	5B	6B
CHEZ PIERRE	TANNERON	5B	5B	5A	6B
LES ARBOUSIERS	TANNERON	5B	5A	5A	5A
PONT ROMAIN	TOURVES			6B	5B
LE GOUR	VIDAUBAN	6C	5B	7C	6C
BAIGNADE DE VINON SUR VERDON	VINON-SUR-VERDON	5B	5B	6C	5B

Département : VAUCLUSE

Nom du site	Commune(s) du site	2006	2007	2008	2009
ETANG DE LA BONDE	CABRIERES D'AIGUES	5B	5A	5A	5B
PLAN D'EAU DU CAMPING VAL DURANCE	CADENET	5A	5A	5A	5A
PLAN D'EAU DU REVESTIDOU	CADEROUSSE	5A	5B	5A	5B

Nom du site	Commune(s) du site	2006	2007	2008	2009
GORGES DE L'OUVEZE	ENTRECHAUX	5B	5B	6D	9B
PONT ROMAIN (OUVEZE)	ENTRECHAUX	5B	5B	5B	5B
PLAN D'EAU LES GIRARDES	LAPALUD	5A	5A	5A	5A
HAMEAU DE VEAU PONT DU TOULOURENC	MALAUCENE	5B	5B	5B	5B
LES SALETES	MORMOIRON	5B	5B	5B	5B
PRATO PLAGE	PERNES LES FONTAINES	5A	5A	5A	5A
LA PLAGETTE - PLAN D'EAU	PIOLENC				5A

REGION RHONE ALPES
Eaux douces

Département : **AIN**

Nom du site	Commune(s) du site	2006	2007	2008	2009
BLYES - PLAN D'EAU DES BROTTEAUX	BLYES	5A	5A	3A	3A
BOURG EN BRESSE - PLAN D'EAU DU PARC DE LOISIRS DE BOUVENT	BOURG-EN-BRESSE	8A	8A	6A	6A
BREGNIER-CORDON - PLAN D'EAU COMMUNAL DE GLANDIEU	BREGNIER-CORDON	5A	5B	3A	3A
CHAMPDOR - PLAN D'EAU COMMUNAL DU VIEUX MOULIN	CHAMPDOR	5A	5A	3A	3A
CHARIX - LAC GENIN	CHARIX	5A	5A	3B	3A
CHARNOZ - PLAGE RIVE DROITE DE L'AIN CHEMIN DU MOULIN DE PARRON	CHARNOZ	5B	5B	3B	3B
CHAZEY-SUR-AIN - PLAN D'EAU COMMUNAL EN AVAL DU PONT DE CHAZEY	CHAZEY-SUR-AIN	5A	5A	3A	3A
CHAZEY-SUR-AIN - RIVE GAUCHE DE L'AIN EN AMONT DU PONT SUR L'AIN	CHAZEY-SUR-AIN	5B	5B	3B	3A
CORMORANCHE/SAONE PLAN D'EAU DE LA BASE DE LOISIRS "LA PIERRE THORION"	CORMORANCHE-SUR-SAONE	7B	7A	5A	4A
CRESSIN-ROCHEFORT - PLAGE DE L'ECOINCON CANAL DU RHONE	CRESSIN-ROCHEFORT	5B	5B	3B	3B
CULOZ - PLAN D'EAU DU CAMPING COMMUNAL	CULOZ	5A	5A	3A	3A
DIVONNE-LES-BAINS - LAC DE DIVONNE	DIVONNE-LES-BAINS	7A	7A	4A	4B
HAUTECOURT-ROMANECHÉ - PLAGE DE L'ILE CHAMBOD RIVIERE D'AIN	HAUTECOURT-ROMANECHÉ	5A	5A	3A	3A

Nom du site	Commune(s) du site	2006	2007	2008	2009
MALAFRETAZ - PLAN D'EAU DE LA BASE DE PLEIN AIR "LA PLAINE TONIQUE"	MALAFRETAZ	6B	6A	4A	4A
MASSIGNIEU DE RIVES - PLAGE DU "LIT AU ROI" CANAL DU RHONE	MASSIGNIEU-DE-RIVES	5B	5B	3A	3B
MURS ET GELIGNIEUX - PLAN D'EAU DU CUCHET CANAL DU RHONE	MURS-ET-GELIGNIEUX	5B	5B	3B	3B
NANTUA - PLAGE DU STADE NAUTIQUE LAC DE NANTUA	NANTUA	5A	5A	3A	3A
POLLIEU - PLAGE DU LAC DE BARTERAND	POLLIEU	5A	5A	3A	3A
PONT D'AIN - RIVE GAUCHE DE L'AIN EN AMONT DU PONT SUR L'AIN	PONT-D'AIN	6C	5B	5B	3B
PONT-DE-VAUX - RIVE GAUCHE DE LA SAONE EN AVAL DU PONT DE FLEURVILLE	PONT-DE-VAUX	5B	5B	3B	3B
PRIAY - RIVE GAUCHE DE L'AIN EN AMONT DU PONT	PRIAY	5B	5B	3B	3B
ST-MAURICE-DE-GOURDANS - RIVE DROITE DE L'AIN CAMPING LE PLAN	SAINT-MAURICE-DE-GOURDANS	5B	5B	3B	3B
SERRIERES DE BRIORD - PLAGE DU POINT VERT RIVE DROITE DU RHONE	SERRIERES-DE-BRIORD	5B	5B	3B	3B
SEYSSEL - PLAN D'EAU "LES GOUILLES"	SEYSSEL	5A	5A	3A	3A
TREFFORT-CUISIAT - PLAN D'EAU DE LA GRANGE DU PIN	TREFFORT-CUISIAT	5B	5B	3A	3A
VIRIEU LE GRAND - LAC DE VIRIEU	VIRIEU-LE-GRAND	5B	5A	3A	3A

Département : **ARDECHE**

Nom du site	Commune(s) du site	2006	2007	2008	2009
LE RU DU MAS A LA PLAGE DU PAL	ANTRAIGUES-SUR-VOLANE	5B	4B	5B	5A
L'EYSSE A LA PLAGE D'ARCENS	ARCENS	5B	5B	5B	5B
L'ARDECHE AU PONT DE BALAZUC	BALAZUC	4B	5B	5B	5B
LE CHASSEZAC AU LIEU DIT CHAULET PLAGE	BERRIAS-ET-CASTELJAU			5B	5B
LE CHASSEZAC AU LIEU DIT MAZET PLAGE	BERRIAS-ET-CASTELJAU			5B	5B
LA LIGNE CAMPING LES RANCHISSES	CHASSIERS	7D	6C	5B	5B
L'ARDECHE A LA PLAGE PRIVEE ISLA COOL DOUCE	CHAUZON	5B	5B	5B	5A
LE LAC DE COUCOURON	COUCOURON	5A	5B	5B	5A
LE DOUX A LA PLAGE DES SALINS	DESAIGNES	5B	5B	5B	5B
L'EYRIEUX AU LAC DE DEVESSET	DEVESSET	5B	5A	5B	5A
LA DORNE A LA PLAGE DE LA GANDOLE	DORNAS	5B	5B	5B	5B
L'EYRIEUX AU LIEU DIT CELAS	DUNIERE-SUR-EYRIEUX	5B	5B	5B	5B
LA GLUEYRE A LA PLAGE DE ST SAUVEUR	GLUIRAS	6B	5B	5B	5B
LE LIGNON AVAL STEP DE JAUJAC	JAUJAC	6D	5C	6D	5C
LA BEAUME A LA PLAGE DE JOYEUSE	JOYEUSE	5B	5B	5B	5B

Nom du site	Commune(s) du site	2006	2007	2008	2009
LE DOUX A LA PLAGE DE LABATIE	LABATIE-D'ANDAURE	5B	5B	5B	5B
LA BEAUME AU PONT DE LABEAUME	LABEAUME	5B	5B	5B	5B
LA SALIOUSE A LA PLAGE LA BACHASSE	LACHAPELLE-SOUS-CHANEAC			5B	5B
L'ARDECHE A LA PLAGE DE LALEVADE	LALEVADE-D'ARDECHE	5C	5B	5B	5B
LE DOUX AU LIEU DIT LE RETOURTOUR	LAMASTRE	5B	5B	5B	5B
LE LIGNON A LA PLAGE COMMUNALE	LA SOUCHE	5B	6A	5B	5A
LE LAC D'ISSARLES	LE LAC-D'ISSARLES	4C	5A	5A	5A
L'EYRIEUX A LA PLAGE DE LA THEOULE	LES OLLIERES-SUR-EYRIEUX	5B	5B	5B	5B
LE CHASSEZAC A LA PLAGE LE MALPAS	LES VANS	5B	5B	5B	5B
LE CHASSEZAC A LA PLAGE MARQUISE	LES VANS	5B	5B	5B	5B
LE MEZAILLON AU LIEU DIT LA NEUVE	LYAS	5B	4B	5B	5B
L'ARDECHE AU CAMPING LES RIVES DE L'ARDECHE	MAYRES			5B	5B
L'ARDECHE AU LIEU DIT LE RANCEL	MAYRES			5B	5B
LA BEAUME AU LIEU DIT CHASSOURNET	RIBES			5B	5B
LE DOUX A LA PLAGE DE ROCHEPAULE	ROCHEPAULE	5B	5B	5B	5B
LA BEAUME AU LIEU DIT LA LOUBIERE	ROCLES			5B	5B

Nom du site	Commune(s) du site	2006	2007	2008	2009
LA BEAUME A LA PLAGE DE LA TOURASSE LE MOULIN	ROSIERES	5B	5B	5B	5B
L'ARDECHE A HAUTEUR DE L'ALLEE DU STADE	RUOMS			5B	5A
LA BEAUME AVAL PONT DE LABEAUME	SAINT-ALBAN-AURIOLLES	5B	6C	5B	5A
L'EYRIEUX A LA PLAGE DE PONTPIERRE	SAINT-FORTUNAT-SUR-EYRIEUX	5B	5B	5B	5B
L'EYRIEUX AU LIEU DIT LE PIGEONNIER	SAINT-FORTUNAT-SUR-EYRIEUX	5C	5B	5B	5B
L'ARDECHE A HAUTEUR DE L'ANCIEN PONT	SAINT-JUST-D'ARDECHE		5A	5B	5A
LE LAC DE ST MARTIAL	SAINT-MARTIAL	5A	6A	5B	5A
L'ARDECHE A LA PLAGE DE SAUZE	SAINT-MARTIN-D'ARDECHE	5B	5A	5B	5A
L'ARDECHE A LA PLAGE DE ST MARTIN	SAINT-MARTIN-D'ARDECHE	5B	5B	5B	5A
LA SALIOUSE A LA PLAGE DE ST MARTIN	SAINT-MARTIN-DE-VALAMAS	5B	5A	5B	5B
L'ARDECHE UASPTT	SALAVAS	5B	5B	5B	5B
L'ARDECHE SAMPZON SITE 1	SAMPZON	5B	6C	5B	5B
LE MALPERTUIS A LA PLAGE DE GRANGEON	SATILLIEU	6D	5B	5B	5C
L'ARDECHE AU PONT DU DIABLE	THUEYTS	5B	5B	5B	5B
L'ARDECHE AU LIEU DIT LES TUNNELS	VALLON-PONT-D'ARC	5C	5B	5B	5B
L'ARDECHE AU PONT D'ARC	VALLON-PONT-D'ARC	5B	5B	5B	5B

Nom du site	Commune(s) du site	2006	2007	2008	2009
LE LAC AUX RAMIERS	VERNOUX-EN-VIVARAIS	5B	5B	5B	5B
L'ARDECHE A HAUTEUR DU VIEUX PONT	VOGUE	2B	5B	5B	5B

Département : **DROME**

Nom du site	Commune(s) du site	2006	2007	2008	2009
GERVANNE AMONT DE BEAUFORT	BEAUFORT SUR GERVANNE	5B	4B	3B	3B
ETANG DU PÈRE EUGÈNE	BEAUMONT LES VALENCE	6A	6B	6B	7B
OUBEZE AMONT DE BUIS	BUIS LES BARONNIES	4B	4B	3B	3B
LAC BLEU	CHATILLON EN DIOIS	6B	6A	7B	6B
DROME AMONT DE DIE	DIE	6C	5B	5B	5B
DROME AVAL DIE	DIE	6D	6C	5B	5B
DROME CENTRE DIE	DIE	5C	5B	5B	6D
ROUBION DE BOURDEAUX A SAOU	FRANCILLON SUR ROUBION	5B	4B	3B	3B
LAC DU PAS DES ONDES	LA MOTTE CHALANCON	6B	6A	5B	6A
LEZ DE LA ROCHE A MONBRISON	LA ROCHE SAINT SECRET BECONNE	5B	4B	3B	3B
DROME DE BEAUMONT A LUC EN DIOIS	LUC EN DIOIS	5B	4B	3B	3B
DROME DE PIEGROS A BLACONS	MIRABEL ET BLACONS	5B	4A	3B	3B

Nom du site	Commune(s) du site	2006	2007	2008	2009
LAC DE MONTMEILLAN	MONTELMAR	7B	6A	6B	7B
LAC DE PIGNEDORESSE	PIERRELATTE	6B	6A	6A	7B
AYGUES AMONT DE REMUZAT	REMUZAT	5B	4A	3B	3B
DROME AVAL SAILLANS	SAILLANS	5B	4B	3B	3B
DROME DE ESPENEL A SAILLANS	SAILLANS	5B	4B	3B	3B
LAC LES VERNETS DE GALAURE	SAINT BARTHELEMY DE VALS	6B	6A	6B	7B
ESPENEL A CONFLUENCE DROME	SAINT BENOIT EN DIOIS	5B	4B	3B	3B
LAC DE CHAMPOS (HERBASSE)	SAINT DONAT SUR HERBASSE	6A	6B	6B	7B
LAC DE CHAMPOS (SOURCES)	SAINT DONAT SUR HERBASSE	6B	6A	6B	7B
DROME DE DIE A STE CROIX	SAINTE CROIX	5B	4C	5B	5B
ROUBION DE SAOU A SOYANS	SOYANS	5B	4B	3B	3B
DROME AMONT DE VERCHENY	VERCHENY	5B	4B	3B	3B
LAC DU SAGITTAIRE	VINSOBRES	6B	6A	6B	6B

Département : **HAUTE SAVOIE**

Nom du site	Commune(s) du site	2006	2007	2008	2009
ANNECY IMPERIAL	ANNECY	8A	8A	8B	8A
ANNECY LES MARQUISATS	ANNECY	6B	6B	6B	6A
ANNECY-LE-VIEUX ALBIGNY	ANNECY LE VIEUX	5B	5B	5A	5B
ANTHY CHAMP DE L'EAU	ANTHY SUR LEMAN	6B	6D	6C	6B
ANTHY RECORTS - MUNICIPALE	ANTHY SUR LEMAN	6B	5A	5B	5B
ANTHY SECHEX	ANTHY SUR LEMAN	6B	6B	5B	5B
BONNEVILLE MOTTE LONGUE	BONNEVILLE	5B	5A	5B	5B
CHENS-SUR-LEMAN TOUGUES	CHENS SUR LEMAN	5B	5B	5B	5B
DOUSSARD MUNICIPALE	DOUSSARD	5A	5A	5B	5A
DUINGT MUNICIPALE	DUINGT	5A	6C	6B	6B
EVIAN CENTRE NAUTIQUE	EVIAN LES BAINS	5A	5A	5A	5A
EXCENEVEX MUNICIPALE	EXCENEVEX	5B	6C	7C	6B
CONTAMINES-MONTJOIE PONTET	LES CONTAMINES MONTJOIE	8B	8A	5A	5B
LES GETS MUNICIPALE	LES GETS	5A	5A	5B	5A
MARGENCEL REDON	MARGENCEL	5B	5B	5B	5A

Nom du site	Commune(s) du site	2006	2007	2008	2009
MEILLERIE MUNICIPALE	MEILLERIE	5A	5A	5B	5A
MENTHON MUNICIPALE	MENTHON SAINT BERNARD	5A	5B	5B	5A
MESSERY MUNICIPALE	MESSERY	5A	5A	5B	5A
MONTRIOND MUNICIPALE	MONTRIOND	5B	5B	5B	5B
MORILLON MUNICIPALE	MORILLON	5A	5B	5B	5A
PASSY CAVETTAZ	PASSY	5A	5A	5B	5B
PASSY ILES	PASSY	5B	5A	5B	5A
PUBLIER MUNICIPALE	PUBLIER	5A	5A	5A	5A
RUMILLY PEROUZE	RUMILLY	5B	5B	5B	6C
SAINT-GINGOLPH MUNICIPALE	SAINT GINGOLPH	5A	5A	5A	5B
SAINT-JORIOZ MUNICIPALE	SAINT JORIOZ	5A	5A	5B	5A
SAINT-PAUL MUNICIPALE	SAINT PAUL EN CHABLAIS	5A	5A	5B	5A
SALLANCHES ILETTES	SALLANCHES	5B	5A	5B	5A
SCIEZ MUNICIPALE	SCIEZ	5B	5B	5B	5B
SEVRIER MUNICIPALE	SEVRIER	5B	5A	5B	5A
TALLOIRES ANGON	TALLOIRES	5A	5A	5A	5B

Nom du site	Commune(s) du site	2006	2007	2008	2009
TALLOIRES ESPACE LAC	TALLOIRES	5A	5A	5A	5A
TALLOIRES MUNICIPALE	TALLOIRES	5A	5A	5A	5A
THONON CENTRE NAUTIQUE	THONON LES BAINS	5B	5B	5B	5A
THONON SAINT-DISILLE	THONON LES BAINS	5A	5A	5B	5A
THYEZ MUNICIPALE	THYEZ	5B	5B	5B	5A
VEYRIER LA BRUNE	VEYRIER DU LAC	5B	5A	5A	5A
VEYRIER LE PLANT	VEYRIER DU LAC	5A	5B	5B	5B
YVOIRE LA GARITE	YVOIRE	5B	5A	5B	5B

Département : ISERE

Nom du site	Commune(s) du site	2006	2007	2008	2009
ALLEVARD - LAC DE LA MIRANDE	ALLEVARD	5A	5B	5B	5B
CHARAVINES - LAC DE PALADRU	CHARAVINES	6B	5A	5A	5A
CHOLONGE - LAC DE LAFFREY	CHOLONGE	5A	5A	5A	5A
CORPS - LAC DU SAUTET - BASE NAUTIQUE	CORPS	5B	5A	5B	5B
CORPS - LAC DU SAUTET - CAMPING	CORPS	5B	5B	5B	5A
LAFFREY - LAC DE LAFFREY - PLAGE NORD	LAFFREY	5A	7B	5A	5A

Nom du site	Commune(s) du site	2006	2007	2008	2009
LA TERRASSE - LAC DE LA TERRASSE - PATAUGEOIRE	LA TERRASSE	6A	1A	3A	4B
LA TERRASSE - LAC DE LA TERRASSE - PLAGE	LA TERRASSE	8A	8A	8B	7B
LE PIN - LAC DE PALADRU	LE PIN	5A	6A	7A	6A
LE VERSOUD/SAINT ISMIER - LE BOIS FRANCAIS	LE VERSOUD	9A	9B	9A	9A
MEYRIEU LES ETANGS - BASE DE LOISIRS DU MOULIN	MEYRIEU-LES-ETANGS	8B	9A	9A	9B
MONTFERRAT - LAC DE PALADRU	MONTFERRAT	8A	8B	7B	9A
PALADRU - LAC DE PALADRU	PALADRU	8A	7B	7B	7B
PIERRE-CHÂTEL - LAC DE PIERRE-CHÂTEL - PLAGE DES CORDELIERS	PIERRE-CHATEL	5A	5A	5B	5A
PONTCHARRA - PLAN D'EAU	PONTCHARRA	5A	5B	5B	5A
ROMAGNIEU - LAC DE ROMAGNIEU	ROMAGNIEU	7A	7B	7B	7B
ROYBON - LAC DE ROYBON	ROYBON	5A	5A	5B	5A
SAINT QUENTIN FALLAVIER - ETANG DE FALLAVIER	SAINT-QUENTIN-FALLAVIER	5A	5B	6C	5A
SAINT ROMANS - LAC DU MARANDAN	SAINT-ROMANS	10A	9A	8A	10A
SAINT THÉOFFREY - LAC DE PÉTICHET	SAINT-THEOFFREY	6A	6A	6A	6A
TREPT - ZONE DE LOISIRS DES 3 LACS	TREPT	5B	5B	5A	5A
VALBONNAIS - LAC DE VALBONNAIS	VALBONNAIS	5A	5A	5B	5B

Nom du site	Commune(s) du site	2006	2007	2008	2009
VÉNÉRIEU - LAC DE VÉNÉRIEU	VENERIEU	5A	5B	5B	5A

Département : LOIRE

Nom du site	Commune(s) du site	2006	2007	2008	2009
PLAN D'EAU DE NOIRETABLE	NOIRETABLE	5B	5A	5A	5A
PLAN D'EAU VILLENEUVE	SAINT BONNET LE CHATEAU	6C	6B	5B	5B
RET.GRANGENT - BASE NAUTIQUE	SAINT ETIENNE	10B	12B	11B	11A
RET.VILLEREST - ARPHEUILLES	SAINT PAUL DE VEZELIN	5A	5B	5A	5A
RET.GRANGENT - VIGIE MOUETTE	SAINT PAUL EN CORNILLON	5A	5B	5B	5B
PLAN D'EAU - LE CHANDIEU	USSON EN FOREZ	5B	3B	5C	6B
RET.VILLEREST - BASE NAUTIQUE	VILLEREST	5B	5A	5A	5B

Département : RHONE

Nom du site	Commune(s) du site	2006	2007	2008	2009
PLAN D'EAU DU COLOMBIER	ANSE	7A	8A	7A	4B
PLAN D'EAU DE CONDRIEU-LES ROCHES	CONDRIEU	5A	7B	6B	4A
LAC DES SAPINS-BAIGNADE POINT NORD	CUBLIZE	6B	6B	7B	4B
LAC DES SAPINS-BAIGNADE POINT SUD	CUBLIZE	6B	6A	7B	4B

Nom du site	Commune(s) du site	2006	2007	2008	2009
LAC DES SAPINS-MILIEU BAIGNADE	CUBLIZE	6B	6B	7B	4B
MIRIBEL-PLAGE DE LA BARAKA	VAULX-EN-VELIN		7A	6A	6A
MIRIBEL-PLAGE DE L'ESPACE MULTISPORTS	VAULX-EN-VELIN	7A	7A	7A	4A
MIRIBEL-PLAGE DES EAUX BLEUES	VAULX-EN-VELIN	7A	7A	7A	4B
MIRIBEL-PLAGE DU FONTANIL	VAULX-EN-VELIN	7A	7B	7B	4B
PLAN D'EAU DU BORDELAN	VILLEFRANCHE-SUR- SAONE	6A	6B	6A	5A

Département : SAVOIE

Nom du site	Commune(s) du site	2006	2007	2008	2009
PLAGE CAMPING CCAS	AIGUEBELETTE LE LAC	5A	6A	6A	5A
PLAGE CAMPING GCU	AIGUEBELETTE LE LAC	5A	6B	5A	6B
PLAGE MUNICIPALE DU PORT D'AIGUEBELETTE	AIGUEBELETTE LE LAC	5B	7B	5A	5B
PLAGE DU ROWING	AIX LES BAINS	5A	9B	6A	6B
PLAGE MEMARD	AIX LES BAINS	5A	9B	6A	6A
PLAGE MUNICIPALE D'AIX LES BAINS	AIX LES BAINS	5B	7B	6A	6A
PLAN D'EAU D'ALBIEZ LE JEUNE	ALBIEZ LE JEUNE	5A	6B	5A	5A
PLAN D'EAU D'ALBIEZ MONTROND	ALBIEZ MONTROND		5A	5A	5A

Nom du site	Commune(s) du site	2006	2007	2008	2009
PLAN D'EAU DE BESSANS	BESSANS	5A	5B	5A	5A
PLAN D'EAU DE BOZEL	BOZEL	5A	6A	6A	5B
PLAGE MUNICIPALE DE LA BASE DE LOISIRS	BRISON SAINT INNOCENT	5B	9A	6A	6A
PLAN D'EAU CHALLES LES EAUX	CHALLES LES EAUX	5B	5B	6B	6B
PLAGE DE CHATILLON	CHINDRIEUX	5B	9A	6B	6B
PLAN D'EAU DU FOREZAN	COGNIN	6B	6C	6A	6C
PLAGE MUNICIPALE DE CONJUX	CONJUX	5A	7A	6A	6A
PLAN D'EAU DE FLUMET	FLUMET	5A	6A	6B	5A
PLAN D'EAU DU LAC DE GRESY	GRESY SUR ISERE	5A	6A	6B	5A
PLAN D'EAU DE LA TRAPPE	HAUTECOUR	5B	6A	6A	5A
PLAGE CAMPING L'ILE AUX CYGNES	LE BOURGET DU LAC	5A	8B	6A	6A
PLAGE MUNICIPALE DU BOURGET DU LAC	LE BOURGET DU LAC	5A	9B	6A	6A
PLAGE BASE DE LOISIRS DE LEPIN	LEPIN LE LAC	5B	7A	5A	5A
PLAGE CAMPING FERRAND	LEPIN LE LAC	5A	7A	5B	5B
PLAGE CAMPING LES PEUPLIERS	LEPIN LE LAC	5A	6B	6B	6A
PLAGE DU CURTELET-CAMPING GUICHERT	LEPIN LE LAC	5B	6B	6B	6A

Nom du site	Commune(s) du site	2006	2007	2008	2009
PLAGE HOTEL LES SIRENES	LEPIN LE LAC	5A	6A	6A	6A
PLAN D'EAU DU PETIT LAC NORD	LESCHERAINES	5A	6A	6A	5A
PLAN D'EAU DE SAINT ANDRE LES MARCHES	LES MARCHES			5B	5B
PLAN D'EAU BASE DE LOISIRS DES ILES	MACOT LA PLAGNE	5A	6A	6A	5A
BAIGNADE DE L'ESPACE SPORTS ET NATURE DU FIER	MOTZ	5A	7B	6A	6B
PLAGE DE LA CRIQUE	NANCES	5B	4B	6A	5B
PLAGE DU CAMPING DE L'AMBROISIERE	NANCES	5A	7A	5B	5A
PLAGE BON VENT	NOVALAISE	5B	6A	6A	6B
PLAGE LE CHALET DU LAC	NOVALAISE	5A	6B	6A	6B
PLAGE PRE D'ARGENT	NOVALAISE	5B	7B	5B	5A
PLAGE BASE DE LOISIRS DU SOUGEY	SAINT ALBAN DE MONTBEL	5A	7A	5A	5A
PLAGE CAMPING BELLEVUE	SAINT ALBAN DE MONTBEL	5B	6B	6A	6A
PLAGE SAINT ALBAN	SAINT ALBAN DE MONTBEL	5A	7A	5B	5A
PLAN D'EAU DES HURTIERES	SAINT ALBAN DES HURTIERES	5A	6B	5A	5A
PLAN D'EAU DE ST COLLOMBAN DES VILLARDS	SAINT COLOMBAN DES VILLARDS	5A	6B	5A	5A
PLAN D'EAU N°2 DE SAINTE HELENE SUR ISERE	SAINTE HELENE SUR ISERE			6B	5A

Nom du site	Commune(s) du site	2006	2007	2008	2009
PLAN D'EAU ST JEAN DE CHEVELU	SAINT JEAN DE CHEVELU	5B	7B	6B	6B
PLAN D'EAU DE CAROUGE	SAINT PIERRE D'ALBIGNY	5B	6B	6B	5A
PLAN D'EAU DU LAC BLEU	SAINT REMY DE MAURIENNE	5A	6A	5A	5A
PLAN D'EAU DES CHOSEAUX	SAINT SORLIN D'ARVES	5A	5A	5A	5A
PLAN D'EAU DE SERRIERES EN CHAUTAGNE	SERRIERES EN CHAUTAGNE	5A	7A	6A	6A
PLAGE DU LIDO	TRESSERVE	5A	10B	6A	6B
PLAN D'EAU DES OUDINS	VILLARGONDRAN	5A	6A	5A	5A
PLAN D'EAU DE LA NORMA	VILLARODIN BOURGET	5A	4A	5A	6A
PLAN D'EAU L'ETANG BLEU	VIONS	5A	7A	6B	6A
PLAGE DES MOTTETS	VIVIERS DU LAC	5B	7B	6A	7B

DEPARTEMENTS D'OUTRE MER
Eaux de mer

Département : GUADELOUPE

Nom du site	Commune(s) du site	2006	2007	2008	2009
ANSE LABORDE	ANSE-BERTRAND	13A	13A	13A	13A
PETITE CHAPELLE	ANSE-BERTRAND	13A	14A	13A	13A
PORTE D'ENFER	ANSE-BERTRAND	13A	13A	13A	13B
ANSE A SABLE	BOUILLANTE	13B	13A	13A	13A
ANSE THOMAS	BOUILLANTE				26A
MALENDURE	BOUILLANTE	25A	25A	13A	13A
PETITE ANSE	BOUILLANTE	13B	13A	15A	13A
PLAGE DE SALEE - BANANIER	CAPESTERRE-BELLE- EAU				25B
ROSEAU	CAPESTERRE-BELLE- EAU	14A	14A	13A	13A
BERNARD	CAPESTERRE-DE- MARIE-GALANTE	13A	13A	13A	13A
FEUILLERE	CAPESTERRE-DE- MARIE-GALANTE	13A	13A	13A	13A
LES GALETS	CAPESTERRE-DE- MARIE-GALANTE	13A	13A	13A	13A
PETITE ANSE M/GALANTE	CAPESTERRE-DE- MARIE-GALANTE	13A	13A	13B	13A

Nom du site	Commune(s) du site	2006	2007	2008	2009
BOURG-DESHAIES	DESHAIES	13A	13A	13A	13A
FERRY	DESHAIES	13A	13A	13A	13A
FORT ROYAL	DESHAIES	13B	13A	13A	13A
GADET	DESHAIES				25A
GRANDE ANSE ENTREE PLAGE	DESHAIES	13A	13A	13A	13A
LA PERLE	DESHAIES	13A	13A	14A	13A
TILLET	DESHAIES				25A
RIVIERE SENS	GOURBEYRE	13A	13A	13A	14A
SAINT-CLAIR	GOYAVE	14B	14B	14B	17C
3EME PONT	GRAND-BOURG	13A	13A	13B	13A
FOLLE ANSE	GRAND-BOURG	13C	25A	25A	25A
LES BASSES	GRAND-BOURG	25B	24A	13C	25A
LES TROIS ILETS	GRAND-BOURG	13A	13A	13A	13A
MURAT	GRAND-BOURG	13A	13A	13B	13A
BAIE MAHAULT	LA DESIRADE	13A	13A	13A	13A

Nom du site	Commune(s) du site	2006	2007	2008	2009
FIFI	LA DESIRADE	13A	13A	13A	13A
SOUFFLEUR	LA DESIRADE	13A	13A	13B	13A
ANSE DUMONT	LE GOSIER	13A	13A	13A	13A
BAS DU FORT	LE GOSIER	13A	13A	13A	13A
BOURG (LA DATCHA)	LE GOSIER	13A	13A	14A	13B
LA VIELLE TOUR	LE GOSIER	13A	13A	13A	13A
PETIT HAVRE	LE GOSIER	13A	13A	13A	13A
PTE DE LA VERDURE	LE GOSIER	25A	25A	25A	13A
BASSIN DU PARC ARCHEOLOGIQUE	LE MOULE				25A
LA BAIE DU MOULE	LE MOULE	14B	13B	23C	25B
L'AUTRE BORD	LE MOULE	13A	13A	13A	13A
LES DAUPHINS	LE MOULE	13A	13A	13A	13A
BABIN	MORNE-A-L'EAU	13A	13A	13A	13A
VIARD	PETIT-BOURG	25B	25B	24B	13B
ANSE MAURICE	PETIT-CANAL	14A	13A	13A	13A

Nom du site	Commune(s) du site	2006	2007	2008	2009
ANSE CARAIBE	POINTE-NOIRE	13A	13A	13A	13A
MARIGOT	POINTE-NOIRE	13B	13A	13A	13A
PETITE ANSE BAILLARGENT	POINTE-NOIRE				25A
LE SOUFFLEUR	PORT-LOUIS	13A	13A	14A	13A
POINTE D'ANTIGUES	PORT-LOUIS	13A	13A	13A	13A
ANSE A COROSSOL	SAINT-BARTHELEMY	13A	13B	13B	13B
ANSE DES CAYES	SAINT-BARTHELEMY	13A	13A	13A	13A
ANSE DES FLAMANDS	SAINT-BARTHELEMY	13A	13A	13A	13A
ANSE DES GALETS	SAINT-BARTHELEMY	13A	13A	13A	13A
ANSE DES SALINES	SAINT-BARTHELEMY	13A	13A	13A	13A
ANSE MARECHAL	SAINT-BARTHELEMY	13A	13A	13A	13A
GOUVERNEUR	SAINT-BARTHELEMY	13A	13A	13A	13A
GRAND CUL DE SAC	SAINT-BARTHELEMY	13A	13A	13A	13A
LORIENT	SAINT-BARTHELEMY	13A	13A	13A	13A
PETIT CUL DE SAC	SAINT-BARTHELEMY	13A	13A	13A	13A

Nom du site	Commune(s) du site	2006	2007	2008	2009
PLAGE DE MARIGOT	SAINT-BARTHELEMY	13A	13A	13A	13B
PUBLIC	SAINT-BARTHELEMY	13A	13A	13A	13B
SAINT JEAN	SAINT-BARTHELEMY	13A	13A	13A	13A
BOIS JOLANT	SAINTE-ANNE	13A	13A	13A	13A
LA CARAVELLE	SAINTE-ANNE	13B	13A	13A	13A
PIERRE ET VACANCES	SAINTE-ANNE	13A	13A	13A	13A
PLAGE DU BOURG	SAINTE-ANNE	13A	13A	13A	13A
CLUNY	SAINTE-ROSE	13A	13A	13A	13A
CLUNY DES ISLES	SAINTE-ROSE	13B	13A	13A	13A
LES AMANDIERS	SAINTE-ROSE	13A	13A	13A	13A
MAMBIA	SAINTE-ROSE	13B	13A	13A	13A
ANCHORAGE-ANSE DES ROCHERS	SAINT-FRANCOIS	13A	13A	13A	13A
ANSE A LA GOURDE	SAINT-FRANCOIS	13A	13A	13A	13A
COULE SALINE	SAINT-FRANCOIS	13B	13A	13A	13A
LA COCOTERAIE	SAINT-FRANCOIS	13A	13A	13A	13A

Nom du site	Commune(s) du site	2006	2007	2008	2009
LE LAGON	SAINT-FRANCOIS	13B	13A	13A	13A
MERIDIEN	SAINT-FRANCOIS	13A	14A	13A	13A
POINTE DES CHATEAUX-SALINES	SAINT-FRANCOIS	13A	13A	13A	13A
RAISINS CLAIRS	SAINT-FRANCOIS	13A	13A	13A	13A
ANSE BAMBOU	SAINT-LOUIS	13A	13A	13A	13A
ANSE CANOT	SAINT-LOUIS	13A	13A	13A	13A
ANSE DE MAY	SAINT-LOUIS	13A	13A	13A	13A
ANSE MOUSTIQUE	SAINT-LOUIS	25A	13A	13A	13A
BAIE DE SAINT LOUIS	SAINT-LOUIS	13A	13A	13A	13A
CHALET	SAINT-LOUIS	13A	13A	13A	13A
SAINT LOUIS	SAINT-LOUIS	13A	13A	13A	13A
VIEUX FORT	SAINT-LOUIS	13A	13A	13A	13A
ANSE MARCEL	SAINT-MARTIN	13A	14A	13A	13A
BAIE AUX PRUNES	SAINT-MARTIN	13A	14A	13A	13A
BAIE DE L'EMBOUCHURE NORD	SAINT-MARTIN	25A	13A	13A	13A

Nom du site	Commune(s) du site	2006	2007	2008	2009
BAIE DE L'EMBOUCHURE SUD	SAINT-MARTIN	25A	25A	14A	14A
BAIE LONGUE	SAINT-MARTIN	13A	14A	13A	13A
BAIE ORIENTALE POINT NORD	SAINT-MARTIN	25A	14A	13A	13A
BAIE ORIENTALE POINT SUD	SAINT-MARTIN	13A	14A	13A	13A
BAIE ROUGE	SAINT-MARTIN	13A	14A	13A	13A
FRIAR'S BAY	SAINT-MARTIN	13A	14A	13A	13A
GRAND-CASE	SAINT-MARTIN	13A	14A	14C	26A
GRANDES CAYES NORD	SAINT-MARTIN	25A	25B	14B	14B
GRANDES CAYES SUD	SAINT-MARTIN	25A	25A	14A	14A
L'ILET PINEL	SAINT-MARTIN	13A	14A	13A	13A
PETITE PLAGE	SAINT-MARTIN	13A	14A	13A	13A
GRANDE ANSE N	TERRE-DE-BAS	13A	13A	13B	13A
ANSE A GILOT	TERRE-DE-HAUT	25A	25A	23A	14A
ANSE FIGUIER	TERRE-DE-HAUT				25A
ANSE MIRE	TERRE-DE-HAUT	13A	13A	13A	13A

Nom du site	Commune(s) du site	2006	2007	2008	2009
ANSE RODRIGUE	TERRE-DE-HAUT				25A
BOIS JOLI	TERRE-DE-HAUT	14A	13A	13A	13A
POMPIERE	TERRE-DE-HAUT	13A	13A	13B	13A
GRANDE ANSE	TROIS-RIVIERES	13A	13A	13A	14A
BOURG VIEUX-HABITANTS	VIEUX-HABITANTS	18C	26B	25A	13A
ROCROY	VIEUX-HABITANTS	13A	13A	13A	13A
VALLEE VERTE	VIEUX-HABITANTS	13B	13B	13B	13B

Département : GUYANE

Nom du site	Commune(s) du site	2006	2007	2008	2009
PLAGE DES HATTES	AWALA-YALIMAPO	25B	25B	20B	13B
MONTABO "CHEMIN HILAIRE"	CAYENNE	13B	13B	13A	13B
MONTABO "SECTEUR COLIBRI"	CAYENNE	13B	13B	13B	13A
MONTABO "SECTEUR GRANT"	CAYENNE	13B	13C	18C	25C
MONTABO "SECTEUR ZEPHIR"	CAYENNE			25C	25B
PLAGE CASTOR	KOUROU	15B	28D	25C	25C

Nom du site	Commune(s) du site	2006	2007	2008	2009
PLAGE DES ROCHES	KOUROU			25C	25B
PLAGE POLLUX	KOUROU	13B	21D	25C	25C
MONTJOLY-PLAGE LOUIS CARISTAN	REMIRE-MONTJOLY	13B	13A	13A	13A
PLAGE DE BOURDA	REMIRE-MONTJOLY	13B	13A	13A	13A
PLAGE DE MONTRAVEL	REMIRE-MONTJOLY	13B	13A	13B	13B
PLAGE DU GOSSELIN	REMIRE-MONTJOLY	13B	13A	13A	13A
PLAGE DU ROROTA	REMIRE-MONTJOLY	13B	13A	13B	13A

Département : MARTINIQUE

Nom du site	Commune(s) du site	2006	2007	2008	2009
FOND BOUCHER	BELLEFONTAINE				23A
VETIVER : FACE RESTAURANT EDF	CASE-PILOTE	26C	25B	41A	42A
LA FRANCAISE : MILIEU DE PLAGE	FORT-DE-FRANCE	25A	25C	29A	23A
ANSE COSMY : MILIEU PLAGE	LA TRINITE	25A	25A	25A	24A
ANSE L'ETANG : FACE ACCES PRINCIPAL	LA TRINITE	26A	25A	25A	24A
LA BRËCHE	LA TRINITE	25A	25A	27A	25B

Nom du site	Commune(s) du site	2006	2007	2008	2009
L'AUTRE BORD : FACE BORNE FONTAINE	LA TRINITE	26A	25B	25A	24C
LES RAISINIERS : PRES CABANES PECHEURS	LA TRINITE	25C	25B	25B	24C
TARTANE BOURG	LA TRINITE	25A	25B	38B	39B
ANSE TURIN : FACE ENTREE DU MUSEE	LE CARBET	25B	25A	40A	42A
CARBET SUD	LE CARBET	25C	25B	40B	42B
CAFARD : FACE ACCES	LE DIAMANT	25A	25A	26A	23A
DIZAC : FACE CAMPING	LE DIAMANT	25A	25A	42A	41A
LA CHERY:PLAGE TI COCO NOVOTEL	LE DIAMANT	25B	26C	25A	24B
CAP MACRE : FACE AU BAR	LE MARIN	25A	14A	13A	12A
POINTE BORGNESE : FACE CABANES	LE MARIN	25A	13A	13A	13A
ANSE BELLEVILLE "TROU AU CHAT"	LE PRECHEUR			19C	24A
ANSE CERON : MILIEU PLAGES	LE PRECHEUR	25A	25A	26A	24A
ANSE CERON "TAMARINIER"	LE PRECHEUR			18A	23A
ANSE COULEUVRE	LE PRECHEUR			17A	24A
BAIE COCO	LE ROBERT				24A

Nom du site	Commune(s) du site	2006	2007	2008	2009
ILET MADAME	LE ROBERT			17A	23A
ANSE NOIRE	LES ANSES D'ARLET			19C	23A
BOURG : FACE EGLISE	LES ANSES D'ARLET	26C	25A	41B	41C
GRANDE ANSE:GAUCHE PONTON PREFET	LES ANSES D'ARLET	25A	24A	25A	23A
PETITE ANSE : FACE MARIGOT	LES ANSES D'ARLET	26B	25B	40B	42B
ANSE A L'ANE:FACE HOTEL FRANTOUR	LES TROIS ILETS	25A	24A	27A	23A
ANSE A L'ANE : FACE NID TROPICAL	LES TROIS ILETS	25C	24A	27B	23B
ANSE-MITAN : FACE LOCATION DE PLANCHES	LES TROIS ILETS	25A	25A	26A	23A
BAKOUA : MILIEU DE PLAGE	LES TROIS ILETS	25A	25A	26A	22A
MERIDIEN : PLAGE PRES BAKOUA	LES TROIS ILETS	25A	25C	25A	23A
GRAND MACABOU	LE VAUCLIN	25A	25A	25A	23A
PETIT MACABOU	LE VAUCLIN	25A	25A	25A	23A
POINTE CHAUDIERE	LE VAUCLIN				22A
POINTE FAULA : FACE RESTAURANT	LE VAUCLIN	26A	14A	14A	13B
ANSE FIGUIER : MILIEU PLAGE	RIVIERE-PILOTE	25C	25A	25A	23A

Nom du site	Commune(s) du site	2006	2007	2008	2009
ANSE MEUNIER	SAINTE-ANNE				23A
ANSE TRABAUD : FACE ACCES	SAINTE-ANNE	25A	11A	15A	18A
CAP CHEVALIER : MILIEU DE PLAGE	SAINTE-ANNE	25A	14A	13A	13A
CARITAN : FACE HOTEL	SAINTE-ANNE	25B	26C	25A	24C
CLUB MEDITERRANEE : PRES PONTON	SAINTE-ANNE	25A	14A	13A	13A
GDE ANSE SALINES:FACE LOCAL TOURISME	SAINTE-ANNE	25A	14A	13A	13A
POINTE MARIN : FACE HOTEL TOULOULOU	SAINTE-ANNE	25A	25A	25A	23A
SALINES:MILIEU ANSES A PRUNES	SAINTE-ANNE	25A	14B	30A	23A
ANSE MABOUYA : MILIEU PLAGE	SAINTE-LUCE	25B	25C	41B	40C
CORPS DE GARDE : FACE RESTAURANT	SAINTE-LUCE	25A	25A	26A	23A
DESERT	SAINTE-LUCE				22C
FOND BANANE	SAINTE-LUCE				25A
GROS RAISIN : MILIEU PLAGE	SAINTE-LUCE	25B	26B	41C	41B
ANSE AZEROT	SAINTE-MARIE	25A	26A	25A	25A
LA PAILLOTTE : AU DROIT DU MUSEE	SAINTE-PIERRE	26C	25A	40A	42B

Nom du site	Commune(s) du site	2006	2007	2008	2009
BATELIÈRE	SCHOELCHER	26A	25A	26A	23A
BOURG SHOELCHER : MILIEU PLAGE	SCHOELCHER			19B	23A
CLUB NAUTIQUE	SCHOELCHER	25B	25A	25A	23A
LIDO : MILIEU DE PLAGE	SCHOELCHER	25B	26C	41B	42B
MADIANA	SCHOELCHER		24C	25B	23B
PLAN D'EAU	SCHOELCHER	25B	25B	25A	24A

Département : **REUNION**

Nom du site	Commune(s) du site	2006	2007	2008	2009
PLAGE ETANG SALE (FACE M.N.S.)	L'ETANG-SALE	25A	26A	27A	27A
PLAGE FACE PONT MULLA	L'ETANG-SALE		26A	27A	27A
PLAGE GRANDE ANSE	PETITE ILE	25A	26A	25A	27A
BASSIN MANAPANY	SAINT-JOSEPH	25A	26A	25A	30A
PLAGE SAINT-LEU (MNS)	SAINT-LEU	25A	27A	27A	29A
PLAGE BOUCAN CANOT	SAINT-PAUL	25A	27A	27A	30A
PLAGE BOUCAN CANOT (PISCINE)	SAINT-PAUL	25B	27A	27A	30A

Nom du site	Commune(s) du site	2006	2007	2008	2009
PLAGE HERMITAGE CENTRE (LA PASSE)	SAINT-PAUL	26A	27A	27A	30A
PLAGE HERMITAGE VILLAGE	SAINT-PAUL	25A	27A	27A	30A
PLAGE LA SALINE (MNS)	SAINT-PAUL	26A	27A	27A	30A
PLAGE ROCHES NOIRES	SAINT-PAUL	25A	27A	27A	31A
PLAGE TROU D'EAU	SAINT-PAUL	25A	27A	27A	30A
BASSIN DU BARIL	SAINT-PHILIPPE	25A	26A	24A	29A
PLAGE ANCIENNE GARE	SAINT-PIERRE	25B	26A	25A	27A
PLAGE FACE CIMETIERE	SAINT-PIERRE	25B	26A	25A	27B
PLAGE FACE SIDR	SAINT-PIERRE	25A	26A	25A	27A
PLAGE GRANDS BOIS	SAINT-PIERRE	25B	26A	25B	27B
PLAGE TERRE SAINTE	SAINT-PIERRE	25A	26A	25A	27B

DEPARTEMENTS D'OUTRE MER
Eaux douces

Département : GUADELOUPE

Nom du site	Commune(s) du site	2006	2007	2008	2009
PETIT PEROU	CAPESTERRE-BELLE- EAU	25B	14B	13C	25B
FOND HELLIOT	DESHAIES				25B
BAIN DES AMOURS	GOURBEYRE				25B
BASSIN BLEU - PALMISTE	GOURBEYRE				25B
DOLE	GOURBEYRE	25B	27B	20B	13B
GRANDE RIVIERE DU LAMENTIN	LAMENTIN				25B
BRAS DAVID	PETIT-BOURG	13A	14B	13B	13B
CASCADE AUX ECREVISSES	PETIT-BOURG	13B	14B	13B	13B
CORROSOL	PETIT-BOURG	13B	14B	13B	13B
DIANE	PETIT-BOURG	25B	14B	13B	13B
DUQUERRY	PETIT-BOURG	13B	14B	13B	13B
RIVIERE LAROSE	PETIT-BOURG	25B	13B	14B	13B
ACOMAT	POINTE-NOIRE	25B	13A	13B	13B

Nom du site	Commune(s) du site	2006	2007	2008	2009
BAIN JAUNE	SAINT-CLAUDE	13A	13A	13B	13A
RIVIERE ROUGE	SAINT-CLAUDE	13A	13A	13A	13A
SOFAIA	SAINTE-ROSE				25A

Département : GUYANE

Nom du site	Commune(s) du site	2006	2007	2008	2009
CRIQUE MORPIO	IRACOUBO	13B	13B	13B	14B
CRIQUE ORGANABO	IRACOUBO	15B	13B	13B	14B
LAC BOIS DIABLE	KOUROU	13B	13B	13B	13B
CRIQUE PATATE	MONTSINERY- TONNEGRANDE				25B
LAC SACCHARIN	REMIRE-MONTJOLY			25C	25B
FOURGASSIER	ROURA	16B	25B	25B	25B
CRIQUE CANCELER	SINNAMARY	13B	13B	13B	14B
CRIQUE TOUSSAINT	SINNAMARY				25B

Département : MARTINIQUE

Nom du site	Commune(s) du site	2006	2007	2008	2009
PONT DE L'ALMA	FORT-DE-FRANCE	25B	25C	25B	23B
AMONT DU STADE	GRAND'RIVIERE	26C	25C	25B	23C
COEUR BOULIKI	SAINT-JOSEPH	25B	25C	25B	26B

Département : REUNION

Nom du site	Commune(s) du site	2006	2007	2008	2009
PETITE RIVIERE SAINT-JEAN	SAINTE-SUZANNE	25B	27C	24C	29C
RIVIERE STE SUZANNE	SAINTE-SUZANNE	25C	27B	24B	29C