



Liberté • Égalité • Fraternité

RÉPUBLIQUE FRANÇAISE

Ministère du travail, de l'emploi et de la santé

Direction générale de la santé
Sous-direction de la prévention des risques
liés à l'environnement et à l'alimentation
Bureau de la qualité des eaux

Agences régionales de santé

ETAT SANITAIRE DES EAUX DE BAINNADE EN MER ET EN EAU DOUCE

BILAN DE LA SAISON BALNEAIRE 2010

Juillet 2011

SOMMAIRE

Résumé.....	3
Introduction.....	7
1^{ère} Partie : ORGANISATION DU CONTROLE SANITAIRE DES EAUX DE BAINNADE	9
A. Les nouveautés attendues en application du droit européen	9
1. La nouvelle directive européenne	9
2. Les textes de transposition de la directive européenne	10
B. Les modalités applicables pendant la saison balnéaire 2010.....	12
1. Principales spécificités de la saison balnéaire 2010	12
2. Points de surveillance	12
3. Saison balnéaire	13
4. Prélèvements	13
5. Paramètres microbiologiques	14
6. Paramètres physico-chimiques	14
7. Méthodes d'analyses	15
8. Interprétation des résultats en cours de saison	15
9. Classement de la qualité des eaux de baignade et synthèse des résultats en fin de saison	16
2^{ème} PARTIE : RESULTATS DU CONTROLE SANITAIRE.....	18
A. Programme de surveillance des eaux de baignade en 2010	18
1. Points de surveillance	18
2. Saison balnéaire	19
B. Qualité des eaux de baignade en 2010.....	20
1. Résultats de la saison 2010	20
2. Evolution des taux de conformité	22
3. Evolution de la qualité des points de surveillance communs aux saisons balnéaires 2009 et 2010	22
C. Les mesures de gestion prises pour améliorer la qualité des eaux de baignade	23
D. Profils des eaux de baignade.....	27
E. Simulation de classement des eaux de baignade selon la directive 2006/7/CE	29
F. Résultats et classements des plages lors de la saison balnéaire 2010 par région et par département	37

Résumé

Pendant la période estivale, la baignade constitue une activité récréative très pratiquée. A cette occasion, le public français et étranger souhaite trouver une eau de qualité et un environnement accueillant, préservé de différentes formes de pollution ou de nuisance. La qualité de l'eau de baignade représente un facteur de santé mais est devenue également un élément important de développement touristique. Le contrôle de cette qualité sanitaire demeure une préoccupation constante du ministère chargé de la santé. Ce contrôle est exercé sous la responsabilité des agences régionales de santé (ARS).

La saison balnéaire 2010 est notamment marquée par l'entrée en vigueur de dispositions applicables pendant la période de transition entre l'application de la directive européenne 76/160/CEE et la nouvelle directive 2006/7/CE et qui modifient notamment certaines modalités du contrôle sanitaire des eaux de baignade. En particulier, à partir de 2010, seuls 2 paramètres microbiologiques doivent être recherchés dans les eaux de baignade contre 3 paramètres microbiologiques et plusieurs paramètres physico-chimiques les années précédentes.

Durant la saison balnéaire 2010, **3 326 zones de baignades** (1314 en eaux douces et 2012 en eaux de mer) réparties sur **1 744 communes**, de **93 départements** de la métropole et d'outre-mer, ont fait l'objet de **34 270** prélèvements représentant plus de **68 500** analyses microbiologiques. Le pourcentage des eaux de baignade conformes aux dispositions européennes est de **96,75%** (**97,5%** pour les eaux de mer et **95,6%** pour les eaux douces).

L'examen des résultats de la saison balnéaire 2010 au regard de la saison 2009 révèle :

- Une légère diminution du nombre d'eaux de baignade suivies, de l'ordre de 0,7% (36 nouvelles eaux de baignade et 62 baignades supprimées entre 2009 et 2010) ;
- Une amélioration de la qualité microbiologique des eaux de baignade, pour les eaux douces comme pour les eaux de mer, avec un taux de conformité aux normes européennes des eaux de baignade qui est passé de 95,7% en 2009 à 96,8% en 2010 ;
- Une diminution du nombre de sites pour lesquels la qualité d'eau est non conforme et la maîtrise des causes de pollution doit être renforcée (97 sites contre 129 sites en 2009) ;
- Un respect de la fréquence d'échantillonnage de contrôle des sites de baignade imposée par la directive 76/160/CEE, au cours de la saison balnéaire 2010, à l'exception de 11 sites de baignade (soit 0,3%).

Les personnes responsables des eaux de baignade devaient avant la fin de l'année 2010 établir un « profil » de leur eau de baignade, en identifiant très précisément les causes de pollution et les mesures correctives adéquates.

Par ailleurs, pour connaître à un instant précis la qualité sanitaire des eaux de baignade dans un lieu donné, le site Internet du ministère chargé de la santé, <http://baignades.sante.gouv.fr>, donne accès aux résultats des analyses du contrôle sanitaire

effectué par les ARS sur les zones de baignade tout au long de la saison balnéaire. La recherche de ces informations peut s'effectuer en naviguant sur des cartes de la France métropolitaine et des départements d'outre-mer. Ce site internet est en trois langues (français, anglais et allemand) afin de répondre aux attentes du plus grand nombre et en particulier des touristes. Il fournit également des conseils utiles pour profiter de la plage en toute sécurité.

Chiffres essentiels

SURVEILLANCE SANITAIRE DES ZONES DE BAIGNADE EN MER ET EN EAU DOUCE (Saison 2010)

	Eau de mer	Eau douce	Ensemble
Nombre de départements	29	90	93
Nombre de communes	658	1 118	1 744
Nombre de points de surveillance	2 012	1 314	3 326
Nombre de prélèvements	26 502	7 768	34 270

Nombre moyen de points de surveillance par département ayant des points de baignade	69	15	36
Nombre moyen de points de surveillance par commune ayant des points de baignade	3	1	2
Nombre moyen de prélèvements par point de surveillance	13	6	10

EVOLUTION DES TAUX DE CONFORMITE DES POINTS CLASSES ENTRE LES SAISONS BALNEAIRES 2004 à 2010

Nombre et pourcentage de points conformes à la directive européenne							
	2004	2005	2006	2007	2008	2009	2010
Baignades en mer	1791 95,7%	1835 96,9%	1825 96,4%	1815 95,7%	1913 97,2%	1932 96,4%	1962 97,5%
Baignades en eau douce	1334 94,9%	1274 95,9%	1249 94,7%	1238 92,46%	1278 95,1%	1271 94,6%	1256 95,6%
Ensemble des baignades	3125 95,3%	3109 96,5%	3074 95,7%	3053 94,3%	3191 96,4%	3203 95,7%	3218 96,8%

QUALITE BACTERIOLOGIQUE DES POINTS CLASSES (saison balnéaire 2010)

Points de surveillance conformes à la directive européenne			
Qualité de l'eau	Eau de mer	Eau douce	Ensemble
A eaux de bonne qualité	1498 74,5%	625 47,6%	2123 63,8%
B eaux de qualité moyenne	464 23,1%	631 48,02%	1095 32,9%
TOTAL des points conformes	1962 97,5%	1256 95,6%	3218 96,8%

Points de surveillance non conformes à la directive européenne			
Qualité de l'eau	Eau de mer	Eau douce	Ensemble
C eaux pouvant être momentanément polluées	46 2,3%	50 3,8%	96 2,9%
D eaux de mauvaise qualité	0 0,0%	1 0,1%	1 0,03%
TOTAL des points non conformes	46 2,3%	51 3,9%	97 2,9%
<i>Sous total des points classés</i>	2008 99,8%	1307 99,5%	3315 99,7%
<i>Sous total des points dont la fréquence de contrôle est insuffisante</i>	4 0,2%	7 0,5%	11 0,3%
TOTAL sites contrôlés	2012 100%	1314 100%	3 326 100%

Introduction

Pendant la période estivale, la baignade en mer et en eau douce constitue une activité récréative très pratiquée. A cette occasion, le public français et étranger souhaite trouver un environnement accueillant, préservé de différentes formes de pollution ou de nuisance. Si la qualité de l'eau de baignade représente d'abord un facteur de santé, elle est devenue au fil des années un enjeu important pour le développement touristique. La qualité de ces zones relève de la responsabilité des collectivités et des gestionnaires, sous le contrôle des Agences régionales de santé (reprenant les missions des Directions départementales des affaires sanitaires et sociales – DDASS dans ce domaine depuis le 1^{er} avril 2010). Ce contrôle est établi selon les dispositions prévues par la directive du Conseil des Communautés Européennes du 8 décembre 1975, modifié progressivement par les dispositions de la nouvelle directive européenne du 15 février 2006, qui remplacera à terme la directive de 1975. Ces textes européens ont été transposés en droit français par les articles L.1332-1 à L.1332-7 et D.1332-14 à D.1332-38 du code de la santé publique, ainsi que par le décret n°2008-990 du 18 septembre 2008 et deux arrêtés du 22 et 23 septembre 2008. Cette action de caractère préventif constitue un des éléments importants des dispositions mises en œuvre par les ARS pour assurer la protection de la santé publique. Elle est, en particulier, coordonnée avec les différentes mesures de surveillance sanitaire des milieux de vie de l'homme. Le présent document rend compte de l'ensemble des résultats recueillis par les ARS lors du contrôle sanitaire réglementaire des eaux de baignade mené pendant la saison estivale 2010.

L'information sur la qualité des eaux de baignade est accessible localement au public, par voie d'affichage, sur les lieux même de la baignade. Pour obtenir plus de renseignements, il convient de s'adresser aux services communaux ou aux ARS concernés ou de consulter le site Internet du ministère chargé de la santé (<http://baignades.sante.gouv.fr>). Depuis juin 2002, les résultats du contrôle sanitaire de la saison balnéaire en cours sont accessibles quasiment en temps réel sur ce site. Depuis la saison balnéaire 2008, une nouvelle version de ce site internet, plus conviviale, est accessible au public, et notamment aux touristes, et leur permet d'accéder aux données relatives aux eaux de baignade par un module cartographique et dans trois langues différentes : français, anglais et allemand.

Des actions sont entreprises localement pour améliorer la connaissance des causes de contamination des zones touchées et mettre en place des dispositifs adéquats d'élimination ou de traitement des pollutions. Les résultats recueillis lors du contrôle sanitaire des baignades permettent de définir des priorités dans les programmes d'assainissement qui relèvent de la compétence des collectivités avec l'appui fi-

nancier des agences de l'eau. Ces dernières sont des établissements publics administratifs, sous tutelle du ministère chargé de l'environnement et du ministère chargé des finances, dont la mission est de faciliter les diverses actions d'intérêt commun dans chaque bassin hydrographique telles que la préservation et l'amélioration de la ressource en eau, la lutte contre la pollution et la connaissance des milieux. De plus, en application de la nouvelle directive européenne 2006/7/CE, les personnes responsables des eaux de baignade devaient avant la fin de l'année 2010 établir un « profil » de leur eau de baignade : cette étude vise à identifier très précisément les causes de pollution et à définir les mesures de gestion adéquates, d'une part pour protéger la santé des baigneurs, et d'autre part pour améliorer la qualité de l'eau. Ces études de vulnérabilité peuvent être élaborées avec l'aide financière et technique des Agences de l'eau et des départements, ainsi qu'en s'appuyant sur les données recueillis par les agences régionales de santé. Le ministère chargé de la santé a également élaboré un guide diffusé par circulaire en décembre 2009 aux ARS et destiné aux personnes responsables des eaux de baignade, pour les aider dans l'élaboration des profils : ce document rappelle les objectifs et les modalités d'élaboration de ces profils ainsi que les éléments essentiels qui doivent y figurer.

A. Les nouveautés attendues en application du droit européen

La directive n° 76/160 CEE du 8 Décembre 1975 du Conseil des Communautés Européennes fixait les normes de qualité pour les eaux de baignade et les indications générales sur les mesures à prendre pour en assurer la surveillance. Une nouvelle directive européenne, la directive 2006/7/CE du 15 février 2006, remplacera à terme les dispositions de la précédente directive, et a été transposée en droit français principalement dans le Code de la santé publique. L'entrée en vigueur des différentes dispositions prévues s'échelonne de 2008 à 2015. Ainsi, la gestion de la qualité des eaux de baignade évolue progressivement au sein des Etats-membres de l'Union Européenne. Les principes énoncés, ci-après, guident l'organisation du contrôle sanitaire des zones de baignade qui a été appliqué pendant la saison balnéaire 2010.

1. La nouvelle directive européenne

La directive 2006/7/CE conduit les Etats-membres à modifier certaines de leurs pratiques concernant la gestion des eaux de baignade. L'objectif est d'améliorer la sécurité sanitaire des baigneurs et de moderniser les pratiques actuelles en tenant compte de l'évolution de l'état des connaissances.

Les modalités du contrôle de la qualité des eaux de baignade évoluent. Seuls 2 paramètres reconnus pertinents sont à contrôler : les entérocoques intestinaux et les *Escherichia coli*, qui sont des paramètres microbiologiques. Ces germes sont connus pour être accompagnés, dans les milieux où ils sont abondants, par des germes pouvant engendrer des maladies.

En fin de saison balnéaire, une des 4 classes de qualité suivantes est attribuée à l'eau de baignade : « insuffisante », « suffisante », « bonne » ou « excellente », en fonction des résultats des analyses obtenues pendant les 4 saisons précédentes et selon une méthode statistique.

Les normes de qualité des eaux intérieures sont différentes de celles des eaux de mer

et sont basées sur des études épidémiologiques, portant sur le risque de contracter une pathologie du type gastroentérite suite à une baignade à partir des paramètres microbiologiques, entérocoques intestinaux et les *Escherichia coli*.

L'évaluation et le classement de la qualité des eaux de baignade s'effectueront selon de nouvelles règles à partir de la saison balnéaire 2013 pour la France (la directive impose comme date butoir 2015).

La directive prévoit également de réaliser :

- un contrôle visuel pour détecter la présence de résidus goudronneux, de verre ou de plastique,
- une surveillance des cyanobactéries, des macroalgues et du phytoplancton, accompagnée de mesures de gestion si nécessaire.

Leur présence n'est pas prise en compte dans le classement des eaux mais impose la mise en œuvre de mesures de gestion.

La nouvelle directive introduit par ailleurs la notion de **profil des eaux de baignade** : les profils sont des études établies pour

chaque site de baignade et destinées à évaluer les risques de pollutions. Etudier la vulnérabilité des baignades permet de renforcer les outils de prévention à la disposition des gestionnaires. Le profil consiste d'une part à identifier les sources de pollution susceptibles d'avoir un impact sur la qualité des eaux de baignade et d'affecter la santé des baigneurs et d'autre part à définir les mesures de gestion à mettre en œuvre pour prévenir les pollutions à court terme, ainsi que les actions à conduire, afin d'améliorer la qualité de l'eau.

Les profils des eaux de baignade doivent être élaborés au plus tard en mars 2011 selon la directive européenne.

Concernant **l'information du public**, il est prévu qu'à partir de la saison 2012, soient disponibles à proximité du site de baignade le classement du site, sa description en termes compréhensibles pour le public, et des informations en cas de situation anormale et en cas d'interdiction permanente.

2. Les textes de transposition de la directive européenne

Les **articles L.1332-1 à L.1332-7 du code de la santé publique** ont transposé sur le plan législatif la directive n°2006/7/CE du Parlement européen et du Conseil du 15 février 2006.

Un **décret, créant notamment les articles D.1332-14 à D.1332-38 du code de la santé publique, ainsi que deux arrêtés** ont été publiés en septembre 2008 afin d'achever la transposition de cette directive :

- **Décret n° 2008-990 du 18 septembre 2008** relatif à la gestion de la qualité des eaux de baignade et des piscines,
- **Arrêté du 22 septembre 2008** relatif à la fréquence d'échantillonnage et aux modalités d'évaluation de la qualité et de classement des eaux de baignade,
- **Arrêté du 23 septembre 2008** relatif aux règles de traitement des échantillons et aux méthodes de référence pour les analyses d'eau dans le cadre de la surveillance de la qualité des eaux de baignade.

De plus, d'autres informations seront diffusées, notamment via Internet : la liste des eaux de baignades, le classement de ces eaux au cours des 3 dernières années, leurs profils et les résultats de la surveillance.

La directive prévoit également la **participation du public** notamment lors de l'établissement des listes des eaux de baignade. Le public a ainsi la possibilité de formuler des suggestions, des remarques ou des réclamations.

Enfin, la directive fixe comme **objectif d'atteindre à la fin de la saison 2015 une qualité d'eau au moins suffisante** pour l'ensemble des eaux de baignade. Cet objectif ne saura être atteint sans les « profils » d'eaux de baignade à établir par les personnes responsables des eaux de baignade.

Ces textes fixent les dates d'application des différentes dispositions prévues par la directive et les modalités de gestion de la qualité des eaux de baignade conformément aux obligations européennes.

Concernant la procédure de recensement des eaux de baignade, celle-ci est d'ores et déjà en vigueur. La directive européenne prévoit en effet que chaque Etat membre :

- **recense les eaux de baignade**, chaque année et pour la première fois avant le début de la première saison balnéaire suivant le 24 mars 2008,
- **encourage la participation du public** à la mise en œuvre du recensement, afin qu'il puisse formuler « des suggestions, remarques ou réclamations ».

La législation française a confié aux communes le recensement des eaux de baignade sur leur territoire et il est prévu qu'un registre en mairie soit mis à la disposition

du public, dans le but de recueillir ses observations.

En conséquence et afin que le public puisse participer en grand nombre à ce recensement, ce dernier est effectué durant chaque saison balnéaire. Il a été réalisé pour la première fois durant la saison balnéaire de

l'année 2007 en métropole et durant la saison balnéaire 2008 dans les départements d'outre mer. En effet, dans les DOM, la saison balnéaire s'étend sur toute l'année : elle commence de manière arbitraire le 1^{er} octobre pour s'achever au 30 septembre de l'année suivante.

Le calendrier d'application des principales dispositions de la directive relative aux eaux de baignade figure ci-après.

CALENDRIER D'APPLICATION DES DISPOSITIONS DE LA DIRECTIVE 2006/7/CE

2007 : Début de procédure de recensement des eaux de baignade en vue d'en établir la liste, accompagnée des durées de saisons balnéaires, avant la saison 2008 (procédure annuelle)

2010 : Etablissement des programmes de surveillance de la qualité des eaux de baignade selon les nouvelles règles prévues par la directive 2006/7/CE (2 paramètres microbiologiques, 4 prélèvements par saison balnéaire au minimum) et mise en œuvre de ces programmes.

2010 à 2012 : Classement de la qualité des eaux de baignade selon la méthode de la directive 76/160/CE, en ne tenant compte que des résultats des 2 paramètres microbiologiques prévus par la directive 2006/7/CE.

2011 : Réalisation des profils pour l'ensemble des eaux de baignade

2012 : Entrée en vigueur des dispositions relatives à l'information du public, à proximité des eaux de baignade et par internet.

Fin de la saison balnéaire 2013 : Premier classement de la qualité des eaux de baignade établi selon une méthode statistique, sur la base des résultats analytiques recueillis pendant les 4 saisons balnéaires précédentes.

Fin de la saison 2015: Toutes les eaux doivent être au moins de qualité suffisante au sens de la directive européenne.

B. Les modalités applicables pendant la saison balnéaire 2010

1. Principales spécificités de la saison balnéaire 2010

Le contrôle de la qualité des eaux de baignade a été modifié à compter de la saison balnéaire 2010.

D'une part, la réforme de l'Etat a conduit à la suppression des DDASS et des DRASS et à la création des agences régionales de santé en avril 2010. Les ARS reprennent

ainsi les missions des anciennes DDASS et DRASS s'agissant du contrôle sanitaire des eaux de baignade.

D'autre part, les modalités du contrôle sanitaire ont été modifiées pour s'adapter à la période transitoire entre l'application de la directive 76/160/CEE et de la directive 2006/7/CE. Ces modifications concernent principalement les paramètres contrôlés ainsi que leur fréquence. En effet, les résultats d'analyses recueillis au cours de la saison 2010 seront utilisés à la fois :

- pour classer la qualité de l'eau en fin d'année 2010 selon les règles prévues par la directive 76/160/CEE,
- et à la fin de la saison 2013, selon la méthode fixée par la directive 2006/7/CE, qui prend en compte les résultats de 4 saisons consécutives.

Le contrôle sanitaire à partir de la saison 2010 s'effectue désormais par la recherche de **2 paramètres microbiologiques** (*Escherichia coli* et entérocoques intestinaux). Les coliformes totaux ainsi que les paramètres physico-chimiques, moins pertinents, ne font plus partie des paramètres nécessaires au classement des eaux de baignade. Néanmoins, selon la spécificité du site, le contrôle peut être complété par la surveillance d'autres paramètres, qui n'interviennent pas dans le calcul du classement mais peuvent présenter un risque sanitaire (cyanobactéries...).

A la fin de la saison balnéaire 2010, le **classement des eaux de baignade en qualité « A », « B », « C » ou « D »** est réalisé selon les dispositions fixées par la directive 76/106/CEE (reprises par l'annexe du dé-

cret n°2008-990 du 18 septembre 2008), uniquement en utilisant les valeurs seuils et impératives des paramètres E. Coli et entérocoques intestinaux. Cette même méthode sera utilisée lors des saisons 2011 et 2012. Le classement en qualité « excellente », « bonne », « suffisante » et « insuffisante » prévu par la nouvelle directive interviendra à partir de la saison balnéaire 2013. La méthode de calcul du classement prévoit de prendre en compte les résultats obtenus sur 4 années consécutives. Aussi, les résultats obtenus lors de la saison 2010 seront utilisés à la fois pour le classement en qualité « A », « B », « C » ou « D » à la fin de la saison balnéaire 2010 et pour le nouveau classement en qualité « excellente », « bonne », « suffisante » et « insuffisante » à la fin de la saison balnéaire 2013.

2. Points de surveillance

Les directives précitées prévoient l'obligation pour les Etats membres de contrôler la qualité des eaux de baignade fréquentées par un nombre important de baigneurs. En France, le contrôle sanitaire

porte sur l'ensemble des zones de baignade qui n'ont pas fait l'objet d'une interdiction permanente portée à la connaissance du public et qui sont habituellement fréquentées, qu'elles soient aménagées ou que des personnes s'y

baignent sans que des aménagements particuliers y aient été faits. Les zones de loisirs nautiques qui sont susceptibles d'entraîner des contacts importants des pratiquants avec l'eau peuvent également être prises en compte, même s'il n'y a pas d'obligation réglementaire, les risques sanitaires étant alors considérés comme équivalents à ceux d'une baignade classique. Certains lieux, interdits à la baignade, sont malgré tout contrôlés. Il s'agit :

- des lieux pour lesquels des phénomènes épisodiques de pollution ont entraîné une interdiction temporaire de la baignade, souvent sur une zone limitée. La poursuite de la surveillance permet de connaître l'évolution de la situation et de lever l'interdiction dès lors que la qualité de l'eau redevient satisfaisante,
- des lieux systématiquement pollués faisant l'objet d'une interdiction permanente avant le début de la saison et pour lesquels l'information du public, sur le site, est insuffi-

sante. Le contrôle sanitaire est poursuivi tant que le maire n'a pas pris les dispositions nécessaires.

L'organisation des programmes de contrôle est faite au début de chaque saison balnéaire par les agences régionales de santé (ARS) depuis le 1^{er} avril 2010, en coordination avec les laboratoires agréés par le ministère de la santé qui réalisent les analyses et le cas échéant les prélèvements. Une liste des points de contrôle ainsi que les programmes (date de début des contrôles, fréquence des prélèvements) sont établis en liaison avec les personnes responsables des eaux de baignade, et notamment les autorités municipales.

Les points de surveillance sont choisis en fonction de l'importance de la fréquentation, de la nature des lieux (relief, forme du rivage, étendue des plages...), des risques particuliers de pollution pouvant exister, (rejets d'eaux usées...). Les contrôles des points sont effectués par les ARS ou sous leur égide.

3. Saison balnéaire

La situation géographique, les conditions climatiques, les pratiques locales et la fréquentation constatée les années antérieures ont une grande influence sur la durée de la période balnéaire. La directive européenne 2006/7/CE prévoit, qu'à partir de la saison balnéaire 2008, les Etats membres recensent les eaux de baignade et définissent la durée de la saison balnéaire des eaux de baignade, avant le début de chaque saison. La directive détermine la saison comme « la période pendant laquelle la présence d'un grand nombre de baigneurs est prévisible », compte tenu des tendances passées ou des infrastructures et des services mis à disposition pour encourager la baignade. Elle est fixée par les responsables

d'eaux de baignade, collectivités ou gestionnaires privés, sous le contrôle des ARS et du préfet, chargés notamment d'en assurer la cohérence départementale. Pour la métropole, la période recommandée et généralement retenue est :

- **pour les baignades en mer :**
15 juin au 15 septembre ;
- **pour les baignades en eau douce :**
1^{er} juillet au 31 août.

Dans les départements d'outre-mer, la saison balnéaire couvre généralement l'année entière et de manière arbitraire, la saison 2010 commence au 1^{er} octobre 2009 et s'achève au 30 septembre 2010.

4. Prélèvements

La fréquence de prélèvements requise pendant la saison 2010 doit respecter à la fois les dispositions de la directive européenne 76/160/CEE et celles de la directive 2006/7/CE.

Conformément à la première directive, la fréquence est bimensuelle durant la saison balnéaire, un premier prélèvement devant

être effectué 15 jours avant le début de la saison. Lorsqu'au cours des deux saisons balnéaires précédentes la qualité de l'eau de baignade était conforme aux valeurs de qualité prévues par la directive, cette fréquence peut être réduite, sans toutefois pouvoir être inférieure à un prélèvement par mois. Dans tous

les cas, les prélèvements sont espacés régulièrement sur toute la durée de la saison.

Conformément à la nouvelle directive européenne, il est également nécessaire de respecter les règles suivantes :

- au moins 4 prélèvements durant la saison balnéaire (dont un prélèvement entre 10 et 20 jours avant la date de début de saison) ;
- et laps de temps inférieur ou égal à 1 mois entre 2 prélèvements.

Trois échantillons (y compris celui avant saison) peuvent être prélevés et analysés par saison balnéaire dans le cas d'une eau de baignade pour laquelle la saison balnéaire ne dépasse pas huit semaines, ou qui est située dans une région soumise à des

contraintes géographiques particulières (par exemple, île très difficilement accessible).

Des informations permettant de faciliter l'interprétation des résultats sont collectées lors des prélèvements : conditions météorologiques, coloration anormale de l'eau (eutrophisation, rejets, travaux divers, développement d'algues), nature des fonds (vase, sable, cailloux, graviers,...), modifications importantes intervenues dans le voisinage de la zone de baignade.

Les ARS disposent aussi d'une bonne connaissance des risques sanitaires au vu de l'historique des contrôles réalisés.

5. Paramètres microbiologiques

Les analyses courantes des échantillons d'eaux prélevés portent sur la recherche des *Escherichia coli* (coliformes fécaux) et des streptocoques fécaux (entérocoques intestinaux). Leur présence dans l'eau indique une contamination d'origine fécale plus ou moins forte en fonction des concentrations relevées. Ces germes microbiens ne

constituent pas en eux-mêmes un danger pour les baigneurs aux seuils généralement relevés mais peuvent indiquer, par leur présence, celle simultanée de germes pathogènes. La recherche des coliformes totaux n'est plus obligatoire depuis 2010, en application de la nouvelle directive européenne.

6. Paramètres physico-chimiques

Selon les dispositions de la nouvelle directive, un contrôle visuel doit être réalisé afin de détecter la présence par exemple de résidus goudronneux, de verre, de plastique, de caoutchouc, etc. Le contrôle visuel est inclus dans le contrôle sanitaire et peut être également effectué par le gestionnaire de l'eau de baignade de manière journalière.

Depuis la saison 2010, les paramètres physico-chimiques ne sont plus pris en compte pour le calcul du classement de la qualité de

l'eau en fin de saison et certains, qui étaient suivis en application de la directive précédente, ne font plus l'objet d'un contrôle (odeurs de phénols, huiles minérales, etc.).

En outre, le contrôle sanitaire peut être complété par l'ARS en ajoutant des paramètres (pH, transparence, etc.) dont le suivi peut être pertinent en raison d'un risque suspecté ou de qualité d'eau fluctuante.

7. Méthodes d'analyses

Les prélèvements effectués dans le cadre du contrôle sanitaire des eaux de baignade sont analysés par des laboratoires agréés par le ministère chargé de la santé. Les méthodes miniaturisées de dénombre-

ment d'*Escherichia coli* (coliformes fécaux) et des streptocoques fécaux (entérocoques intestinaux) employées sont les suivantes : norme NF EN 9308-3 et norme NF EN 7899-1.

8. Interprétation des résultats en cours de saison

Durant la saison balnéaire 2010, chaque résultat d'analyse est interprété par rapport aux normes de qualité définies selon les dispositions du Code de la santé publique qui transpose la directive européenne 76/160, pour les 2 paramètres microbiologiques retenus par la directive 2006/7/CE : *Escherichia coli* et entérocoques intestinaux. Chaque prélèvement est ainsi qualifié de « bon », « moyen » ou « mauvais ». D'une manière générale, les résultats des analyses, accompagnés de commentaires sur l'état des lieux et de l'interprétation des résultats, sont transmis par les ARS aux gestionnaires concernés au fur et à mesure des contrôles réalisés durant la saison balnéaire. Ces résultats sont portés à la connaissance du public par un affichage en mairie ou sur les lieux de baignade aménagée, dans les syndicats d'initiative, dans la presse. Depuis 2002, ces résultats sont accessibles sur le site Internet du ministère chargé de la santé :

<http://baignades.sante.gouv.fr>.

Lorsque les résultats des analyses recueillis lors du contrôle de la qualité des eaux de baignade approchent ou dépassent les normes fixées, une enquête est menée sur place par l'ARS en liaison avec la collectivité concernée et, le cas échéant, avec les autres services de l'Etat chargés de la police de l'eau, pour rechercher les causes d'une éventuelle contamination.

A cette occasion, des prélèvements complémentaires peuvent être effectués en plus des recherches habituelles. Il peut être par exemple procédé à l'analyse de paramètres supplémentaires (micro-organismes pathogènes, composés chimiques...). S'il s'avère que le lieu de baignade est pollué, le préfet sur proposition de l'ARS demande au gestionnaire ou au maire de la commune concernée d'interdire la baignade sur la plage ou une partie de celle-ci en application des dispositions du code de la santé publique ou de l'article L.2212-2 du code général des collectivités territoriales (CGCT), dans le cadre des pouvoirs de police du maire, portant notamment sur le maintien de la salubrité publique. En application de l'article L.2215-1 du CGCT, le préfet peut, le cas échéant, se substituer au maire, après une mise en demeure au maire restée sans effet. En matière d'interdiction de baignade sur une plage, il convient de distinguer les plages interdites en permanence, en raison de leur dangerosité (risque de noyade) ou d'une qualité d'eau systématiquement insuffisante, de celles pour lesquelles des phénomènes épisodiques de pollution ont impliqué une fermeture temporaire de la baignade, souvent sur une zone limitée. Dans ce dernier cas, l'ARS poursuit le contrôle de la qualité de l'eau du site afin de l'évaluer et permettre la levée de l'interdiction, dès que les conditions redeviennent satisfaisantes.

9. Classement de la qualité des eaux de baignade et synthèse des résultats en fin de saison

En fin de saison balnéaire, l'ARS établit un rapport évaluant la qualité des eaux de baignade du département sur la base des normes impératives et guides définies dans la directive 2006/7/CE, pour les paramètres microbiologiques suivis en France. Ce rapport présente l'ensemble des résultats du contrôle sanitaire des sites de baignade du département.

Quatre catégories de qualité des eaux de baignade sont distinguées (cf. page suivante). A la fin de la saison balnéaire 2010, **le classement des eaux de baignade en qualité « A », « B », « C » ou « D »** est réalisé selon les dispositions fixées par la directive 76/106/CEE, uniquement en utilisant les valeurs seuils et impératives des paramètres E. Coli et entérocoques intestinaux

(paramètres retenus par la directive 2006/7/CE). Cette même méthode sera utilisée lors des saisons 2011 et 2012.

Ce rapport signale également, lorsqu'elles ont pu être établies, les origines des pollutions ou des contaminations.

Ce rapport annuel est présenté par l'ARS au Conseil Départemental de l'Environnement, des Risques Sanitaires et Technologiques (CODERST), afin qu'il soit tenu compte des causes de pollution de l'eau lors de l'examen des projets d'assainissement ou des demandes d'autorisation de rejet présentés par les collectivités. Ces données permettent de définir les priorités à retenir dans les schémas généraux d'assainissement et d'orienter les programmes communaux vers l'amélioration de la qualité des eaux de baignade contaminées.

**Principes de classement des eaux de baignade en France
durant la période de transition entre la directive 76/160/CEE et la directive
2006/7/CE (saisons 2010 à 2012)**

A Les eaux de bonne qualité	B Les eaux de qualité moyenne
Pour ces eaux : - au moins 80 % des résultats en <i>E. coli</i> sont inférieurs ou égaux au nombre guide (100/100 ml) ; - au moins 95 % des résultats en <i>E. coli</i> sont inférieurs ou égaux au nombre impératif (2000/100 ml) ; - au moins 90 % des résultats en streptocoques fécaux (ou entérocoques intestinaux) sont inférieurs ou égaux au nombre guide (100/100 ml).	L'eau est de qualité moyenne lorsque : - le nombre impératif fixé par la directive pour les <i>E. coli</i> (2 000/100 ml) est respecté dans au moins 95 % des prélèvements, les conditions relatives au nombre guide n'étant pas, en tout ou en partie, respectées.
Les eaux classées en catégorie A ou B sont conformes aux normes européennes	

C les eaux pouvant être polluées momentanément	D les eaux de mauvaise qualité
L'eau des points de surveillance pour lesquels la fréquence de dépassement du nombre impératif pour <i>E. coli</i> est comprise entre 5 % et 33,3 %. Cette pollution peut faire l'objet de mesures immédiates ou à moyen terme, permettant d'améliorer définitivement la qualité de l'eau. Il est important de noter que si moins de 20 prélèvements sont effectués pendant toute la saison sur un point, un seul dépassement du nombre impératif suffit pour entraîner le classement de la plage en catégorie C.	Lorsque, pour le paramètre <i>E coli</i> , les conditions relatives au nombre impératif sont dépassées au moins une fois sur trois, l'eau correspondante est considérée comme de mauvaise qualité.
Les eaux classées en catégorie C ou D ne sont pas conformes aux normes européennes et peuvent être interdites à la baignade.	

A. Programme de surveillance des eaux de baignade en 2010

L'organisation des programmes de contrôle est faite au début de chaque saison balnéaire, par les agences régionales de santé (ARS) en coordination avec les laboratoires agréés par le ministère de la santé qui réalisent les analyses et, le cas échéant, les prélèvements.

1. Points de surveillance

En 2010, 93 départements (29 pour les eaux de mer, 90 pour les eaux douces) ont effectué une surveillance sanitaire sur **3 326** points (**2 012** en eau de mer, **1 314** en eau douce) répartis dans 1 744 communes. En moyenne le nombre de points de surveillance par commune est de 3 pour les eaux

de mer alors que, pour les eaux douces, il n'existe généralement qu'un point de surveillance par commune.

Le tableau n°1 ci-après présente l'évolution des programmes de surveillance entre 2001 et 2010.

Années	Points de surveillance			Prélèvements			Points de surveillance classés		
	mer	douce	total	mer	douce	total	mer	douce	total
2001	1 859	1 492	3 351	24 181	8 758	32 939	1 594	1 342	2 936
2002	1 869	1 457	3 326	24 890	8 680	33 570	1 635	1 348	2 983
2003	1 873	1 405	3 278	24 453	8 204	32 657	1 801	1 323	3 124
2004	1 872	1 406	3 278	24 253	8 305	32 558	1 872	1 406	3 278
2005	1 894	1 328	3 222	24 369	7 818	32 187	1 894	1 328	3 222
2006	1 893	1 319	3 212	24 394	7 732	32 126	1 892	1 318	3 210
2007	1 897	1 339	3 236	25 030	7 827	32 857	1 896	1 337	3 233
2008	1 968	1 344	3 312	26 041	7 734	33 775	1 966	1 343	3 309
2009	2 005	1 343	3 348	26 700	7 850	34 550	1 993	1 339	3 332
2010	2 012	1 314	3 326	26 502	7 768	34 270	2 008	1 307	3 315
moyenne	1 914	1 375	3 289	25 081	8 068	33 149	1 855	1 339	3 194

Tableau n°1 : Evolution du programme de surveillance des baignades en France entre 2001 et 2010.

Les résultats montrent en 2010 une augmentation du nombre de points de surveillance par rapport aux années précédentes pour les eaux de mer et une diminution pour les eaux douces. Les fermetures des sites peuvent s'expliquer par exemple par des interdictions pour motif de sécurité ou pour la réalisation de travaux, par une baisse de la fréquentation, etc. Ces motifs sont transmis chaque année à la Commission européenne par la DGS.

Les programmes de contrôle, organisés par les ARS en lien avec les personnes responsables des eaux de baignade et les laboratoires agréés, nécessitent une organisation d'envergure et anticipée, pour tenir compte des périodes d'ouverture réelle des sites de baignade et pour respecter les fréquences d'échantillonnage imposées par la directive européenne.

2. Saison balnéaire

En métropole, la durée moyenne de la saison balnéaire 2010 est de :

- 67 jours pour les eaux douces ;
- 101 jours pour les eaux de mer.

La saison balnéaire 2010 a débuté au plus tôt le 15 avril et s'est achevée au plus tard le 30 septembre.

Dans les Départements d'Outre-mer, la saison balnéaire s'étale sur toute l'année.

B. Qualité des eaux de baignade en 2010

Les résultats colligés au cours de la saison balnéaire 2010 sont présentés ci-après, ainsi que les évolutions constatées par rapport à la saison balnéaire 2009.

1. Résultats de la saison 2010

Le tableau de la page 5 et les graphiques n°1, 2 et 3 ci-après présentent la répartition de la qualité des eaux de mer, des eaux douces et de l'ensemble de ces eaux, selon les différentes catégories :

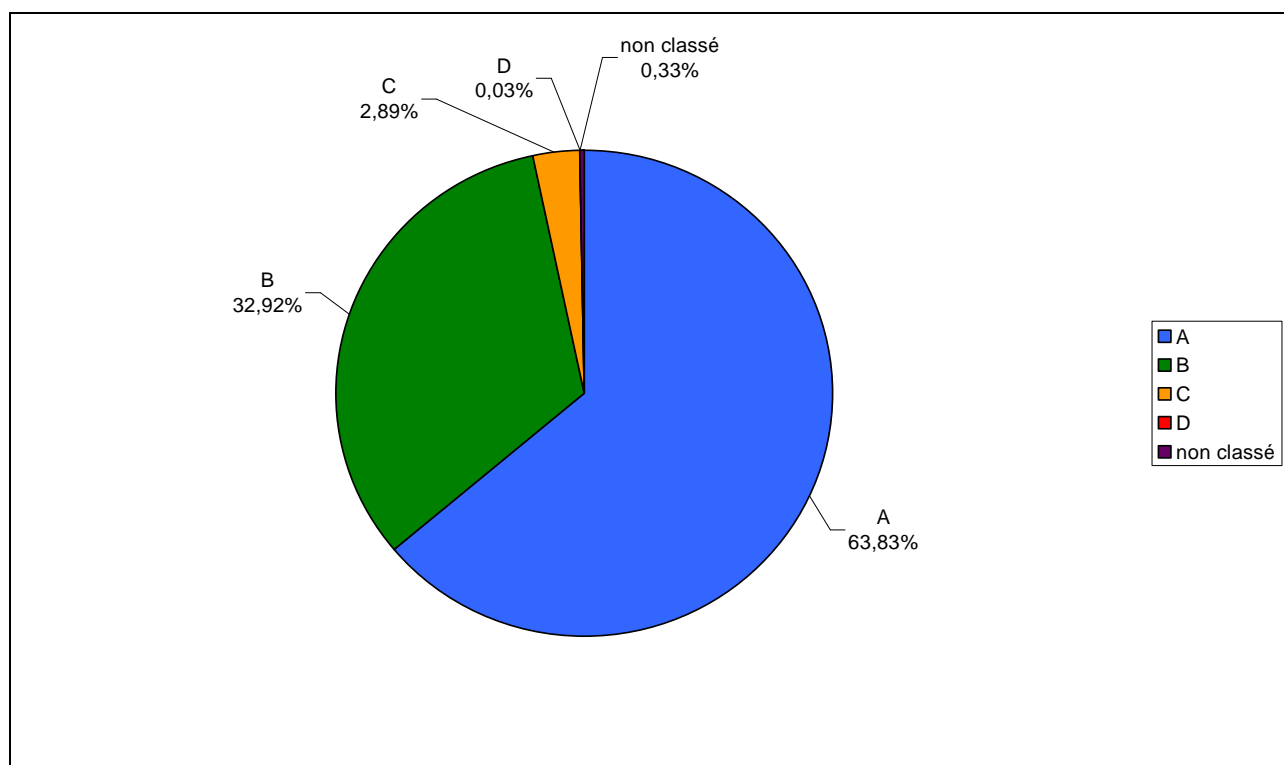
- « A » : bonne qualité,
- « B » : qualité moyenne,
- « C » : momentanément polluée,
- « D » : mauvaise qualité.

Parmi les 3 326 points surveillés en 2010, 3 218 points soit **96,75 %** ont présenté des résultats conformes aux normes de qualité

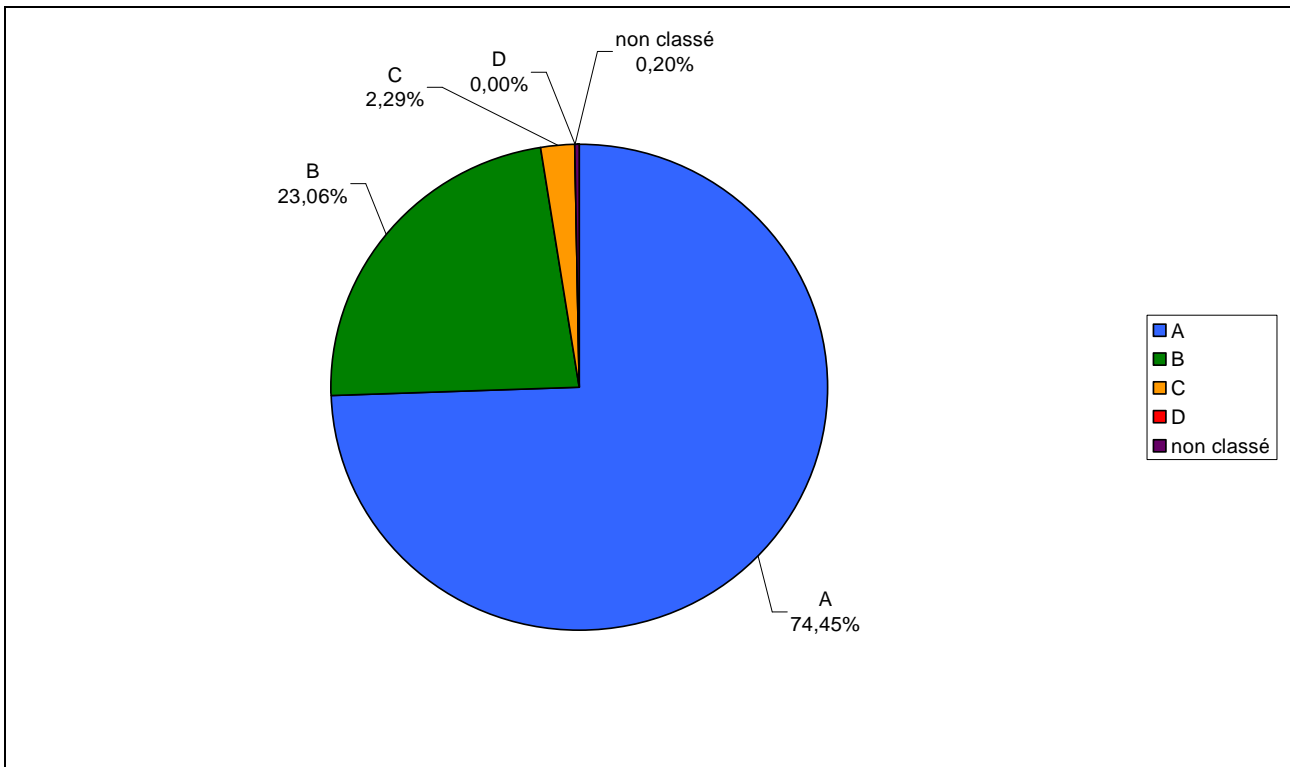
fixées pendant la période transitoire, entre l'application de la directive 76/160/CEE et de la directive 2006/7/CE.

Le taux de conformité ainsi calculé des baignades en eaux douces est de **95,6 %**, celui des baignades en eau de mer est de **97,5 %**.

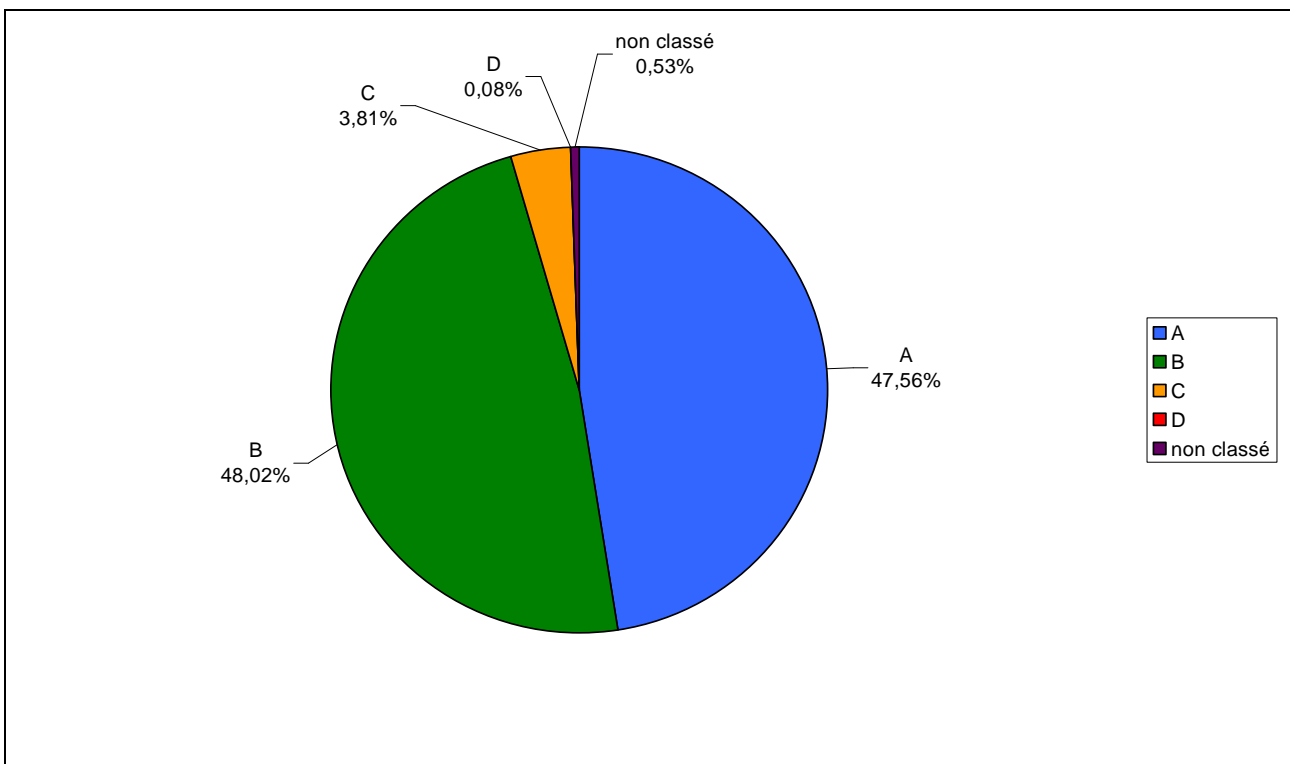
Par ailleurs, en 2010, 11 sites de baignade (soit 0,33%, contre 16 sites soit 0,48% en 2009) n'ont pu faire l'objet d'une fréquence d'échantillonnage respectant les dispositions de la directive 76/160/CEE.



Graphique n°1 : Répartition de la qualité de l'ensemble des eaux de baignade selon leur classement en 2010
Source : Ministère du travail, de l'emploi et de la santé (DGS/ARS)



Graphique n°2 : Répartition de la qualité des eaux de baignade en mer selon leur classement en 2010
 Source : Ministère du travail, de l'emploi et de la santé (DGS/ARS)



Graphique n°3 : Répartition de la qualité des eaux de baignade en eaux douces selon leur classement en 2010
 Source : Ministère du travail, de l'emploi et de la santé (DGS/ARS)

2. Evolution des taux de conformité

Le tableau n°2 présente l'évolution de la conformité des points classés entre 2002 et 2010.

Année	2002	2003	2004	2005	2006	2007	2008	2009	2010
Eau de mer	87,5%	96,2%	95,7%	96,9%	96,4%	95,7%	97,2%	96,4%	97,5%
Eau douce	92,5%	94,2%	94,9%	95,9%	94,7%	92,5%	95,1%	94,6%	95,6%
Ensemble	89,7%	95,3%	95,3%	96,5%	95,7%	94,3%	96,4%	95,7%	96,8%

Tableau n°2 : Evolution des taux de conformité des eaux de baignade

En 2010, le taux de conformité des eaux de baignades aux normes de la directive 76/160/CEE s'est amélioré par rapport à la saison 2009.

Cette amélioration doit être nuancée par le fait que la méthode de classement de la qualité a évolué depuis la saison 2010 : en effet, le paramètre « coliformes totaux » et les paramètres physicochimiques n'interviennent plus dans le calcul.

Par ailleurs, les principales causes de non-conformité sont liées essentiellement à des

problèmes structurels ou ponctuels de l'assainissement des collectivités. Elles justifient la nécessité pour les collectivités de poursuivre les efforts d'amélioration de la collecte et du traitement des eaux résiduaires. Cependant, les fluctuations annuelles de la qualité des eaux de baignade sont également soumises à la variation des conditions climatiques et en particulier à la forte pluviométrie pouvant être rencontrée certaines années ou au contraire à un manque d'eau qui conduit à une moins bonne dilution des pollutions éventuelles.

3. Evolution de la qualité des points de surveillance communs aux saisons balnéaires 2009 et 2010

Sur les 3 326 points de surveillance suivis en 2010, 3 290 étaient suivis en 2009, soit 98,9% (dont 2 002 pour les eaux de mer et 1 288 pour les eaux douces). Ces chiffres montrent une stabilité des programmes de surveillance pour ce qui concerne les eaux de baignade dont la qualité est contrôlée.

3.1. Eaux de mer

qualité des eaux de mer	classement 2010					
	A	B	C	D	Total	
classement 2009	A	1253	248	21	0	1521
	B	209	2190	20	0	419
	C	31	25	5	0	61
	D	0	0	0	0	0
	Total	1493	463	46	0	2002

Tableau n°3 : Evolution de la qualité des baignades en mer entre les saisons balnéaires 2009 et 2010

Dans le tableau n°3 :

- les cases dont le fond est gris foncé correspondent aux points dont la qualité est restée stable et représentent 1 448 points (72,3% des points communs aux années 2009 et 2010), dont 1 443 sont conformes aux valeurs de la directive européenne (catégories A et B) ;
- les cases dont le fond est gris clair correspondent aux 289 points dont la qualité s'est dégradée (14,4 %). 248 d'entre eux sont passés de catégorie A en B mais sont restés conformes à la directive ;
- les cases dont le fond est blanc indiquent que la qualité s'est améliorée pour 265 points (13,24%), dont 56 sont devenus conformes à la directive en passant de catégorie C en A ou B.

3.2. Eaux douces

qualité des eaux douces		Classement 2010				
		A	B	C	D	Total
Classement 2009	A	434	221	8	0	663
	B	174	357	30	0	561
	C	10	38	8	0	56
	D	1	5	1	1	8
	Total	619	621	47	1	1288

Tableau n°4 : Evolution de la qualité des baignades en eau douce entre les saisons balnéaires 2009 et 2010

Dans le tableau n° 4 :

- les cases dont le fond est gris foncé indiquent que la qualité de 800 points (62,1% des points communs aux années 2009 et 2010) est restée stable et que 791 d'entre

eux sont conformes aux valeurs de la directive ;

- les cases dont le fond est gris clair correspondent aux 259 points (20,1%) dont la qualité s'est dégradée. A noter que 221 d'entre eux sont passés de A en B mais sont restés conformes à la directive européenne ;

- les cases dont le fond est blanc indiquent que la qualité s'est améliorée pour 229 points (17,8%), dont 54 sont devenus conformes aux normes de la directive européenne et sont passés de C ou D en A ou B.

Les tableaux précédents montrent que l'essentiel de l'évolution de la situation des points de surveillance communs aux deux dernières années résulte de changements de qualité entre les catégories « A » et « B ».

C. Les mesures de gestion prises pour améliorer la qualité des eaux de baignade

Des mesures de gestion sont mises en place afin de lutter contre les causes de non-conformité des eaux de baignade. Les causes de pollution peuvent être les suivantes :

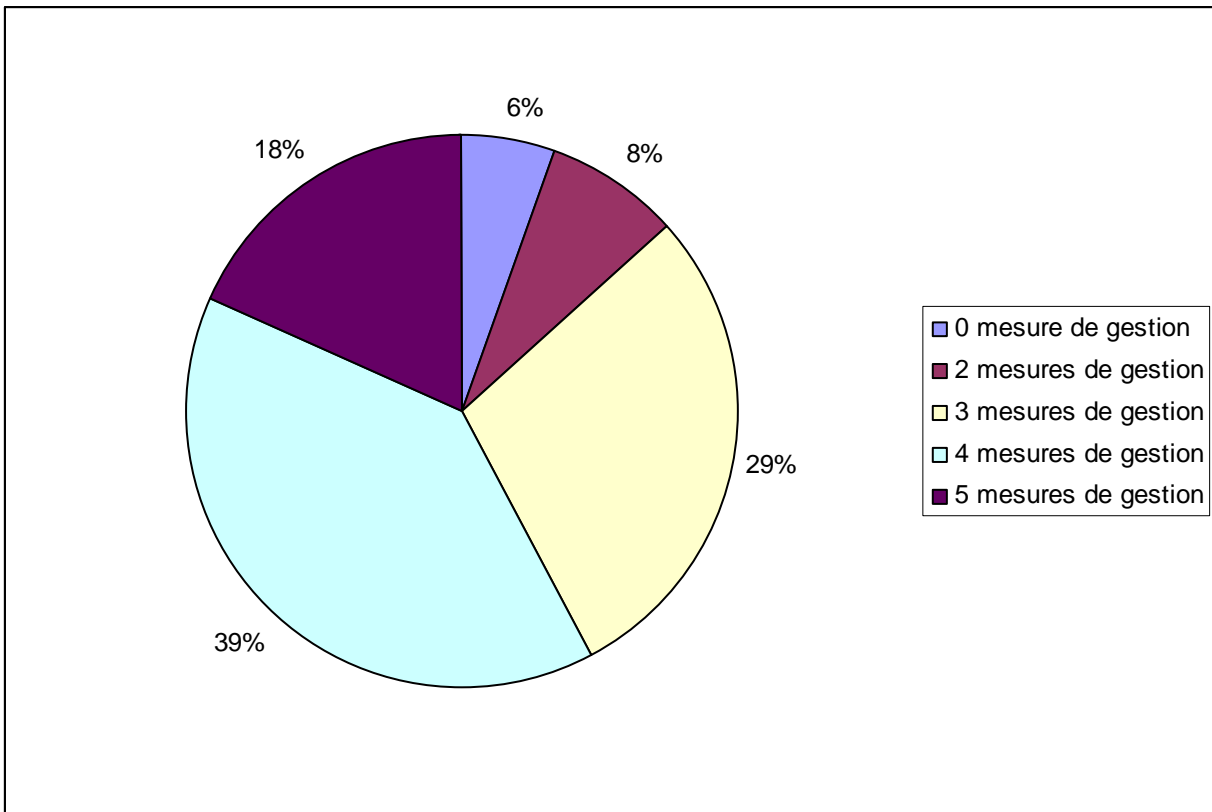
- Insuffisances structurelles du système d'assainissement collectif :
 - par temps sec : absence de station d'épuration, traitement insuffisant, capacité du système insuffisante, mauvais branchements ;
 - par temps de pluie (orages compris) : mauvaises séparation eaux usées/eaux pluviales, rejets directs du réseau unitaire ou pluvial par temps de pluie (déversoirs d'orage)
- Dysfonctionnement ponctuel de l'assainissement : panne, rupture de canalisation, débordement du réseau par insuffisance d'entretien, dysfonctionnement de l'assainissement non collectif ;
- Apports diffus : ruissellements urbains ou des surfaces agricoles, apports par cours d'eau côtiers et rivières en amont, apports par ruissellement de zones non agricoles et non urbaines ;
- Apports accidentels : industries, exploitations agricoles, campings, caravanings et zones de plaisance ;
- Conditions climatiques défavorables : vent, orage violent, pluie forte, marées, températures élevées ;
- Situation de la plage : confinement de baignade (lac, étang fermé, etc), milieu urbain.

Les principales mesures de gestion significatives prises pour les zones de baignade classées en catégorie C (pollution momentanée) ou en catégorie D (pollution très fréquente) sont recensées par les ARS depuis 1995 avec l'aide des collectivités concernées et des autres services de l'Etat, dont les Agences de l'eau.

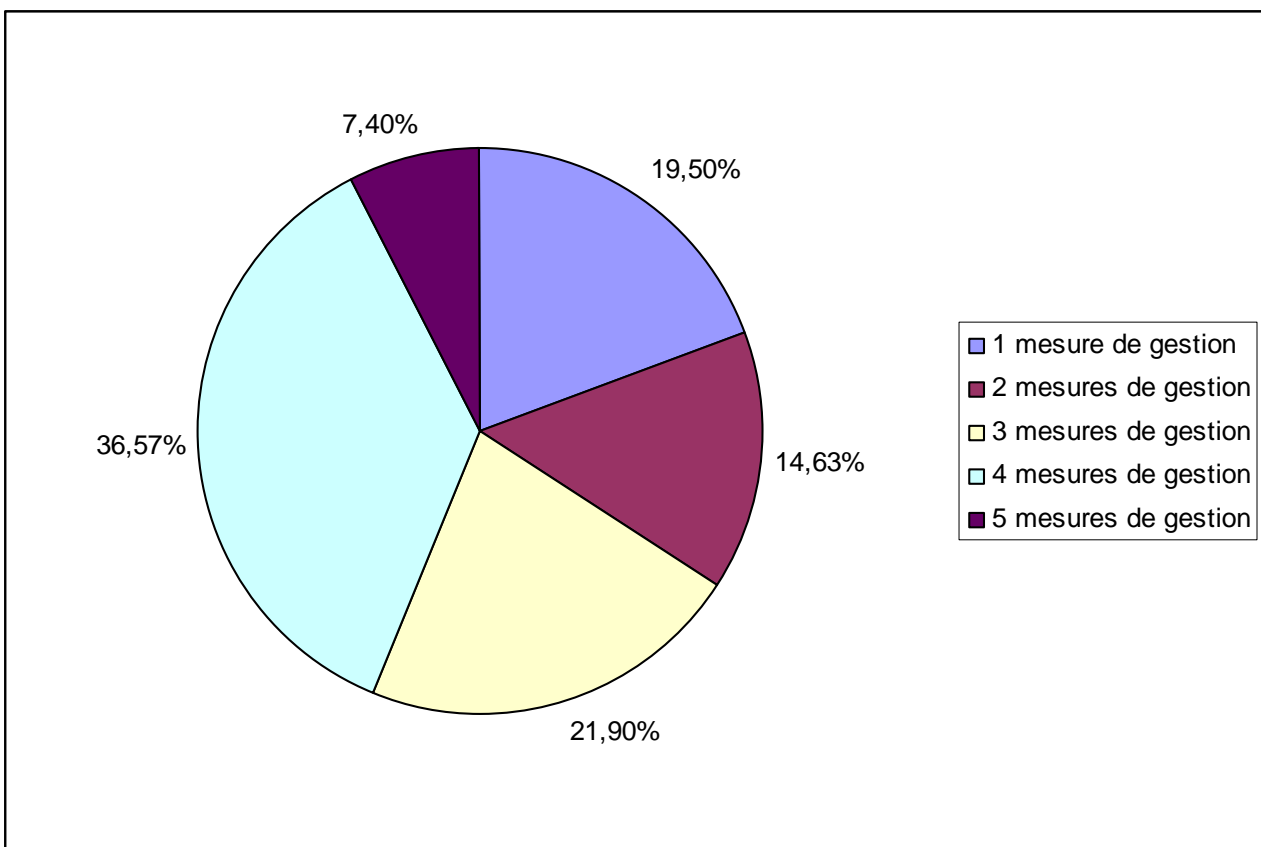
Sur l'ensemble des baignades non conformes (eau de mer et eau douce), les mesures de gestion mises en œuvre lors de la saison balnéaire sont classées selon les catégories suivantes :

- Information du public : affichage de l'arrêté municipal d'interdiction sur le site de baignade, affichage des analyses sur le site de baignade et sur le site internet... ;
- Réalisation du profil de l'eau de baignade ;
- Interdiction de la baignade : temporaire ou pour la saison balnéaire ;
- Réalisation d'une enquête sur l'origine de la pollution ;
- Autres mesures de gestion :
 - actions d'amélioration de l'assainissement (création d'une station d'épuration, augmentation de la capacité de la station, amélioration de la séparation des réseaux, mise en place de bassins de rétention) ;
 - raccordement au réseau collectif ;
 - installation d'aire de vidanges dans les ports.

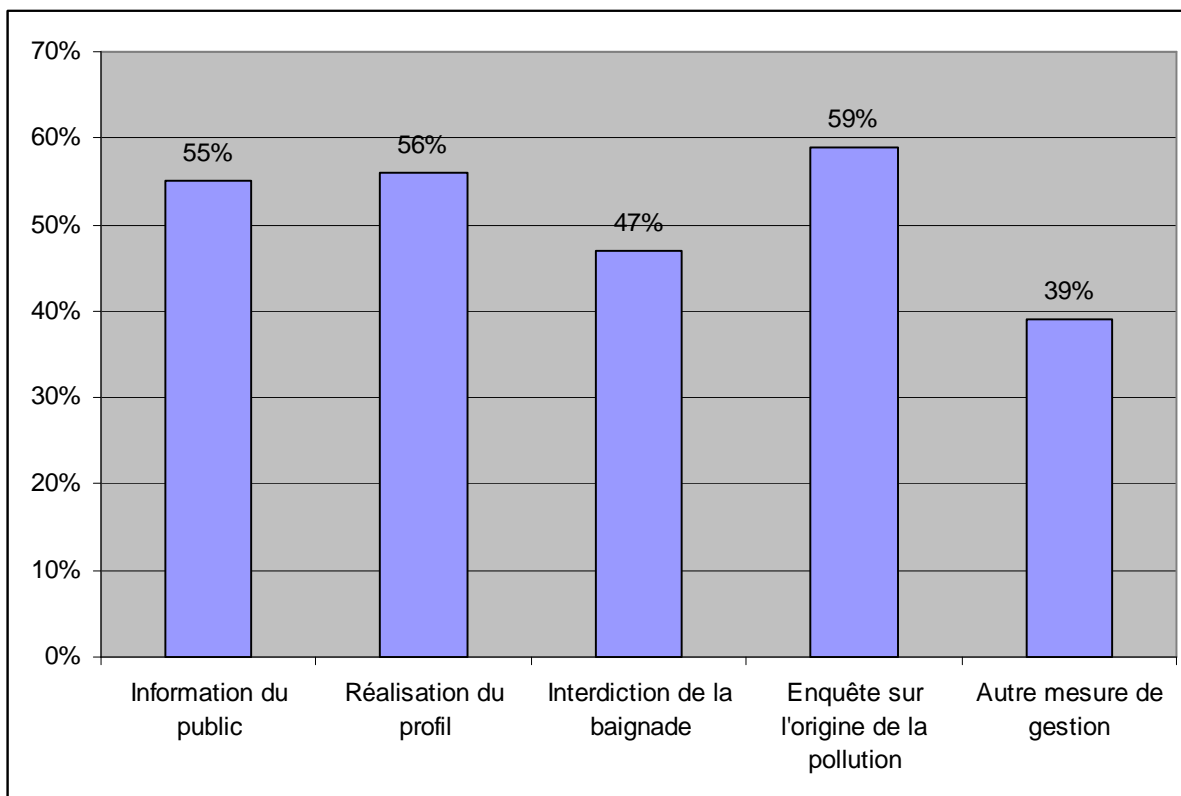
Les graphiques figurant aux pages suivantes présentent les mesures de gestion significatives prises pour les eaux de baignade non conformes pendant la saison balnéaire 2010 et le nombre de mesures de gestion identifiées simultanément pour une eau de baignade (chiffres établis à partir des données disponibles, pour 91,9 % des eaux de baignade non conformes). Pour plus de la moitié des eaux de baignade non conformes, au moins deux mesures de gestions significatives ont été mises en œuvre. Dans certains cas, jusqu'à 5 mesures de gestion ont été prises afin d'améliorer la qualité de l'eau de baignade et assurer la sécurité des baigneurs.



Graphique n°4 : Nombre de mesures de gestion significatives prises en 2010 pour les eaux de mer
 Source : Ministère du Travail, de l'Emploi et de la Santé (DGS/ARS)

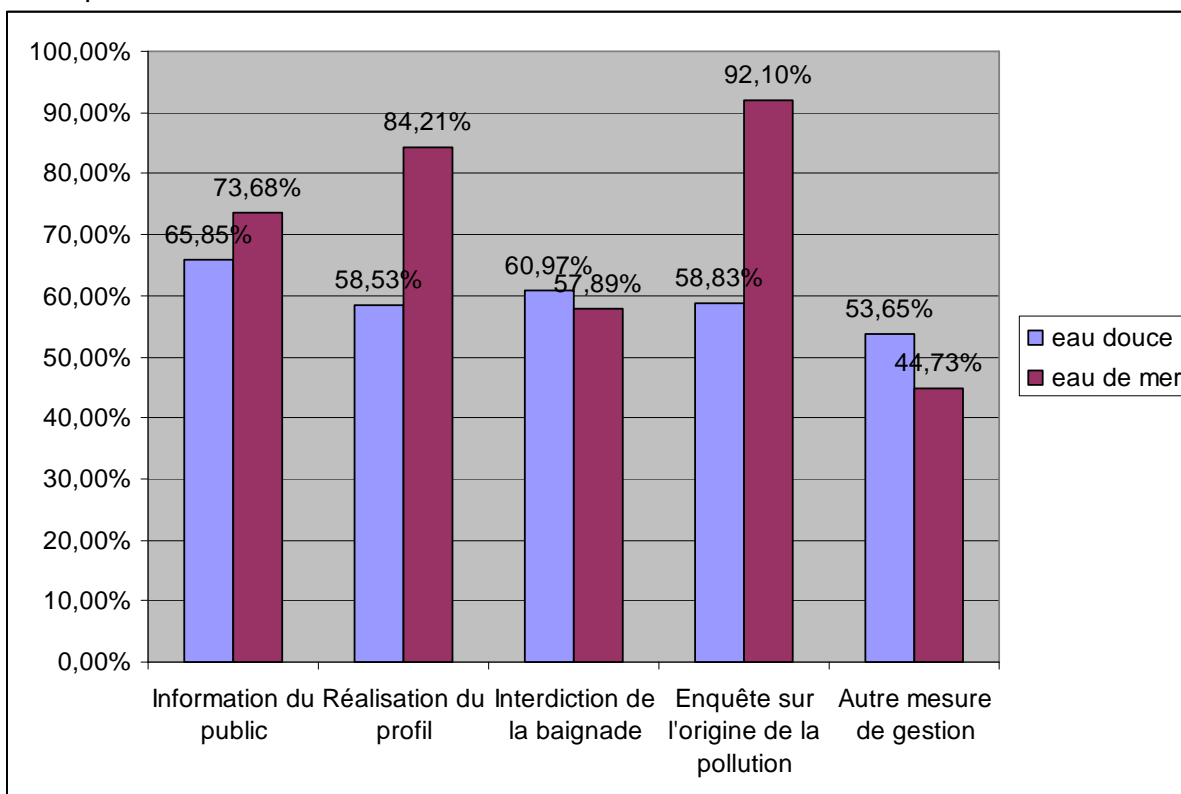


Graphique n°5 : Nombre de mesures de gestion significatives prises en 2010 pour les eaux douces
 Source : Ministère du Travail, de l'Emploi et de la Santé (DGS/ARS)



Graphique n°6 : Répartition des mesures de gestion en 2010
 Source : Ministère du Travail, de l'Emploi et de la Santé (DGS/ARS)

Le graphique suivant permet de comparer les mesures de gestion mises en œuvre pour les eaux douces et pour les eaux de mer.



Graphique n°7 : Répartition des mesures de gestion en 2010 pour les eaux douces et pour les eaux de mer
 Source : Ministère du Travail, de l'Emploi et de la Santé (DGS/ARS)

D. Profils des eaux de baignade

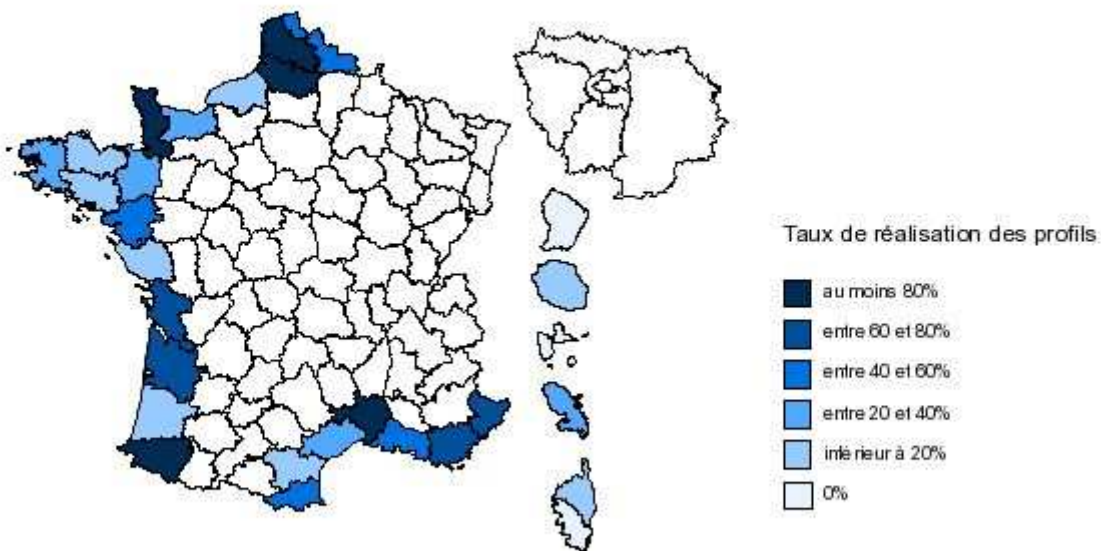
Les personnes responsables des eaux de baignade sont chargées d'établir un « profil » de leur eau de baignade, en identifiant très précisément les causes de pollution et les mesures de gestion adéquates. La réalisation de ces profils doit être achevée au plus tard le 24 mars 2011 en application de la directive européenne 2006/7/CE.

Les profils ont été transmis aux ARS ce qui permet d'établir un état d'avancement de l'élaboration de ces documents. Les cartes figurant aux pages suivantes permettent de visualiser le taux de profils qui ont été établis par rapport au nombre d'eaux de baignade concernées, pour les eaux de mer et pour les eaux douces.

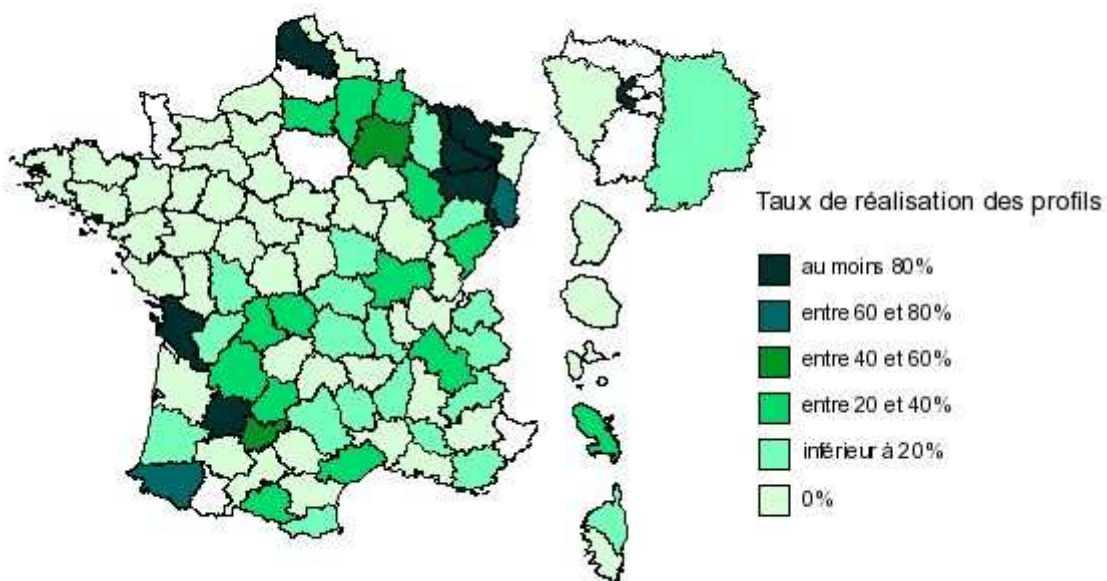
S'agissant des **eaux de mer, 40,3% des eaux de baignade ont fait l'objet d'un profil**. En revanche, **pour les eaux douces, ce pourcentage est de 12,4%**.

Pour un grand nombre d'eaux de baignade, les études nécessaires à l'établissement des profils sont en cours et les profils devraient être finalisés pour la saison balnéaire 2012.

Etat d'avancement des profils des eaux de baignade en mer



Etat d'avancement des profils des eaux de baignade en eau douce



E. Simulation de classement des eaux de baignade selon la directive 2006/7/CE

Les tableaux suivants présentent les classements de qualité d'eaux obtenus en appliquant la méthode de calcul de la directive 2006/7/CE et en utilisant les données relatives aux années 2007 à 2010, comparés à leur classement 2010 établi selon les dispositions en vigueur pendant la période de transition entre la directive 76/160/CEE et la directive 2006/7/CE (mentionné « classement selon les mesures transitoires » dans les tableaux et graphes ci-après).

		Classement 2010 selon la directive 2006/7/CE					
		Qualité excellente	Bonne qualité	Qualité suffisante	Qualité insuffisante	Insuffisance de prélèvements	Total
Classement 2010 selon les mesures transitoires	A	548	38	4	1	35	626
	B	266	182	51	88	50	637
	C	4	6	8	26	6	50
	D	0	0	0	0	1	1
	total	818	226	63	115	92	1314

Tableau 5 : Classement de la qualité pour les baignades en eau douce selon la directive 2006/7/CE (données relatives aux saisons 2007 à 2010) et selon les mesures transitoires (données relatives à la saison 2010)

		Classement 2010 selon la directive 2006/7/CE					
		Qualité excellente	Bonne qualité	Qualité suffisante	Qualité insuffisante	Insuffisance de prélèvements	Total
Classement 2010 selon les mesures transitoires	A	1280	157	41	16	7	1501
	B	165	151	73	75	1	465
	C	7	14	7	18	0	46
	D	0	0	0	0	0	0
	Total	1452	322	121	109	8	2012

Tableau 6 : Classement de la qualité pour les baignades en eau de mer, selon la directive 2006/7/CE (données relatives aux saisons 2007 à 2010) et selon les mesures transitoires (données relatives à la saison 2010)

La colonne intitulée « insuffisance de prélèvements » rassemble les eaux de baignade pour lesquelles moins de 16 prélèvements ont été réalisés au cours de la période de 2007 à 2010 et par conséquent pour lesquelles il n'a pas été possible de procéder au calcul statistique de la qualité de l'eau selon la directive 2006/7/CE.

A partir de ces données, il est possible d'établir que **5,41% des eaux de baignade en mer et 8,75% des baignades en eau douce seraient de qualité insuffisante** si la nouvelle directive s'appliquait déjà, alors que pour la saison 2010, les pourcentages d'eaux de baignade non conformes sont de 2,3% pour les eaux de mer et de 3,9% pour les eaux douces, en appliquant la méthode de classement des mesures transitoires. Les pages suivantes dressent la liste nationale des eaux de baignade qui ont été classées en « qualité insuffisante » sur la base de cette simulation de classement.

Si cette simulation présente des limites, celle-ci ne tient en effet pas compte de la possibilité offerte par la nouvelle directive d'écarter certains prélèvements, elle permet d'évaluer les progrès qu'il reste à accomplir pour parvenir à la conformité européenne des eaux de baignade françaises avant l'échéance de 2015.

Liste des eaux de baignade en eau douce susceptibles d'être classées de qualité insuffisante
en application de la directive 2006/7/CE :

Département	Commune	Site de baignade	Classement 2010 selon les mesures transitoires
001	MURS-ET-GELIGNIEUX	MURS ET GELIGNIEUX - PLAN D'EAU DU CUCHET CANAL DU RHONE	B
001	SERRIERES-DE-BRIORD	SERRIERES DE BRIORD - PLAGE DU POINT VERT RIVE DROITE DU RHONE	B
003	VICHY	PLAGE DES CELESTINS	C
005	CHATEAUNEUF DE CHABRE	LES GORGES DE LA MEOUGE	B
007	BALAZUC	L'ARDECHE AU PONT DE BALAZUC	B
007	LAMASTRE	LE DOUX AU LIEU DIT LE RETOURTOUR	B
007	SATILLIEU	LE MALPERTUIS A LA PLAGE DE GRANGEON	B
007	DORNAS	LA DORNE A LA PLAGE DE LA GANDOLE	B
007	DUNIERE-SUR-EYRIEUX	L'EYRIEUX AU LIEU DIT CELAS	B
007	ROSIERES	LA BEAUME A LA PLAGE DE LA TOURASSE LE MOULIN	B
007	LALEVADE-D'ARDECHE	L'ARDECHE A LA PLAGE DE LALEVADE	B
007	JAUJAC	LE LIGNON AVAL STEP DE JAUJAC	B
007	CHASSIERS	LA LIGNE CAMPING LES RANCHISSES	B
007	SAINT-ALBAN-AURIOLLES	LA BEAUME AVAL PONT DE LABEAUME	B
010	CHAPPES	CHAPPES	B
010	VERPILLIERES SUR OURCE	VERPILLIÈRES SUR OURCE	B
012	MILLAU	LARRIBAL	B
012	BROUSSE-LE-CHATEAU	CONFLUENT TARN ALRANCE	B
012	LA CRESSE	PINET	C
012	SAINT-JEAN-DU-BRUEL	LA ROQUE	C
012	CAMBOULAZET	VERSAILLES	B
015	CRANDELLES	LES GENEVRIERES	B
015	VIEILLEVIE	LE PORT	B
015	TRIZAC	LE CIVIER	C
015	LE ROUGET	MOULIN DU TEIL	C
016	BASSAC	PETITE FURNE	B
021	NOLAY	RUISSEAU DES BRUYERES (VERS CAMPING)	C
023	LA CELLE DUNOISE	L'ECLUSE	B
024	LIMEUIL	PLAGE DU BOURG DE LIMEUIL	C
024	CUBJAC	AUVEZERE PLAGE	C
024	DOMME	PLAGE DU CAMPING MUNICIPAL DE CENAC	B
024	VITRAC	DORDOGNE PLAGE DE CAUDON	B
024	PORT-SAINTE-FOY-ET-PONCHAPT	PLAGE DE PORT STE FOY	B
026	DIE	DROME CENTRE DIE	B

Département	Commune	Site de baignade	Classement 2010 selon les mesures transitoires
026	DIE	DROME AVAL DIE	B
029	SIZUN	DRENNEC (OUEST)	B
02A	COGGIA	PONT DU LIAMONE	C
02B	PENTA DI CASINCA	LE FIUMALTO-PONT D'ACITAJA	B
02B	CASTELLO DI ROSTINO	LE GOLO_PONTE NUOVO	B
02B	MOROSAGLIA	L'ASCO_PONT DU CHEMIN DE FER	B
02B	PIEDIGRIGGIO	LE GOLO_GRIGIONE	B
02B	ALERIA	LE TAVIGNANO_BASE NAUTIQUE	B
030	SAINT AMBROIX	LE MOULINET - BEAU RIVAGE	C
030	SAINT LAURENT LE MINIER	LA CASCADE	C
030	VALLERAUGUE	LE MOURETOU	B
034	OLARGUES	JOUR-SOURCE DU FREJO	C
034	LA TOUR SUR ORB	ORB-SAUT DE MIRANDE	B
039	BELMONT	LA LOUE AU PONT DE BELMONT	B
039	PARCEY	LA LOUE AU PONT DE PARCEY	B
039	PETIT NOIR	LE DOUBS AU PONT DE PETIT NOIR	B
039	OUNANS	LA LOUE AU PONT D'OUNANS	B
039	PONT DE POITTE	L'AIN A L'ANCIEN PONT	B
039	PORT LESNEY	LA LOUE AU PONT DE PORT LESNEY	B
039	CHAMPAGNE SUR LOUE	LA LOUE AU PONT DE CHAMPAGNE/LOUE	B
043	AUZON	ALLIER - RIVE GAUCHE PONT DE AUZON	B
043	CHILHAC	ALLIER RIVE GAUCHE	C
043	LANGEAC	ALLIER_RIVE_GAUCHE_CAMPING	C
043	VIEILLE BRIOUDE	ALLIER-LA BAGEASSE	B
043	VILLENEUVE D'ALLIER	ALLIER RIVE GAUCHE CAMPING	C
043	SAUGUES	PLAN D'EAU	B
043	AUREC SUR LOIRE	LOIRE RIVE GAUCHE: PORT BUISSON	B
043	LANGEAC	ALLIER - ILE D'AMOUR	C
046	CASTELFRANC	BERGE DU LOT	B
046	MARCILHAC SUR CELE	PLAN D'EAU MARCHILHAC	B
046	SAINT SULPICE	LE COMMUNAL	B
046	DOUELLE	PLAGE DU PONT SNCF	B
046	SAULIAC SUR CELE	AIRE DE REPOS	B
046	ORNIAC	LE LIAUZU	B
046	CABRERETS	CAMPING LE CANTAL	B
048	ISPAGNAC	PONT DE QUEZAC	B
048	RIBENNES	BARRAGE DE GANIVET	B
049	VILLEVEQUE	LE PORT (VILLEVEQUE)	B
052	CHANGEY	LAC DE CHARMES	A
058	VARZY	ETANG DU MOULIN NAUDIN	C
059	LE QUESNOY	ETANG DU PONT ROUGE	B

Département	Commune	Site de baignade	Classement 2010 selon les mesures transitoires
063	AUBUSSON D'AUVERGNE	PLAN D'EAU D'AUBUSSON D'AUVERGNE	B
066	ANSIGNAN	LE MOULIN (LA DESIX) ANSIGNAN	B
066	TAUTAVEL	STATION DE POMPAGE VINGRAU(VERDOUBLE)	B
066	ESPIRA DE CONFLENT	CAMPING CANIGOU(LE LLECH)	B
066	PEZILLA DE CONFLENT	BAIGNADE EL MOULI	B
070	JUSSEY	PLAGE DE JUSSEY	C
070	GOURGEON	BAIGNADE DE L'ETANG COMMUNAL	C
071	EPINAC	LA DREE	B
073	COGNIN	PLAN D'EAU DU FOREZAN	B
074	RUMILLY	RUMILLY PEROUZE	B
074	ANTHY SUR LEMAN	ANTHY CHAMP DE L'EAU	B
074	EXCENEVEX	EXCENEVEX MUNICIPALE	B
077	MEAUX	PLAGE DU CHEMIN DES PATIS	B
078	SAINT ARNOULT EN YVELINES	CAMPING LA PLAGE AUX CHAMPS	B
082	LAGUEPIE	VIAUR AU PONTON	C
082	LAMOTHE CAPDEVILLE	ARDUS PLAGE	C
083	THORONET (LE)	BAIGNADE LES FADONS	B
083	VIDAUBAN	LE GOUR	B
083	VINON SUR VERDON	BAIGNADE DE VINON SUR VERDON	B
084	ENTRECHAUX	PONT ROMAIN (OUVEZE)	C
084	ENTRECHAUX	GORGES DE L'OUVEZE	C
086	LA BUSSIÈRE	LA BUSSIÈRE - LA BERTHOLIERE (LA GARTEMPE)	B
086	CHATEAU GARNIER	CHATEAU GARNIER - ETANG COMMUNAL	B
087	FLAVIGNAC	SAINT FORTUNAT	B
088	GRANGES SUR VOLOGNE	CAMPING GADEMONT-PLAGE	B
089	BESSY-SUR-CURE	BESSY SUR CURE	B
089	SAINT-JULIEN-DU-SAULT	SAINT-JULIEN-DU-SAULT	B
971	CAPESTERRE-BELLE-EAU	PETIT PEROU	B
971	GOURBEYRE	DOLE	B
971	PETIT-BOURG	DIANE	B
971	GOYAVE	RIVIERE LAROSE	B
971	PETIT-BOURG	DOMAINE DE VALOMBREUSE	B
972	GRAND'RIVIERE	AMONT DU STADE	B
973	REMIRE-MONTJOLY	LAC SACCHARIN	B
973	SINNAMARY	CRIQUE TOUSSAINT	C
973	IRACOUBO	CRIQUE ORGANABO	B
973	ROURA	FOURGASSIER	B
973	MONTSINERY-TONNEGRANDE	CRIQUE PATATE	B
974	SAINTE-SUZANNE	RIVIERE STE SUZANNE	C
974	SAINTE-SUZANNE	PETITE RIVIERE SAINT-JEAN	C

Liste des eaux de baignade en eau de mer susceptibles d'être classées de qualité insuffisante
en application de la directive 2006/7/CE :

Département	Commune	Site de baignade	Classement 2010 selon les mesures transitoires
013	MARSEILLE	SAINT ESTEVE (FRIOUL)	A
013	MARSEILLE	CATALANS	B
013	MARSEILLE	PROPHETE	B
013	MARSEILLE	BORELY (CHAMP DE COURSES)	B
013	MARSEILLE	POINTE ROUGE	B
013	MARSEILLE	ANSE DES SABLETTES	A
013	SAINT-CHAMAS	LA DIGUE	B
013	MARSEILLE	L'HUVEAUNE	B
013	SAINT-MITRE-LES-REMPARTS	PLAGE DES CALIEUX	B
014	ARROMANCHES LES BAINS	PLACE DU SIX JUIN	B
014	LANGRUNE SUR MER	PLACE DU SIX JUIN	A
014	LION SUR MER	RUE BELLIN	A
014	SAINT AUBIN SUR MER	BOULEVARD FAVREAU	B
014	VILLERS SUR MER	FACE AVENUE JEAN MOULIN	B
017	FOURAS	PLAGE NORD	A
017	FOURAS	PLAGE DE LA COUE	C
017	FOURAS	PLAGE DE L'ESPERANCE	B
017	PORT-DES-BARQUES	PLAGE NORD	B
017	LA TREMBLADE	PLAGE DE LA CEPE	A
017	AYTRE	PLAGE DU PLATIN NORD	C
017	AYTRE	PLAGE DU PLATIN SUD	B
017	LA ROCHELLE	PLAGE DE LA CONCURRENCE	B
017	LA TREMBLADE	PLAGE DU MUS DE LOUP	B
017	SAINT-GEORGES-D'OLERON	PLAGE DE LA CONCHE MADAME	B
017	BOURCEFRANC-LE-CHAPUS	LA PLAGE	C
022	PLOULEC'H	BAIE DE LA VIERGE - PONT ROUX	C
022	TRELEVERN	PORS GARO	A
022	SAINT BRIEUC	LE VALAIS	B
022	BINIC	BANCHE	B
022	BINIC	AVANT PORT	B
022	BINIC	PISCINE BINIC	B
022	ERQUY	LE BOURG	A
022	ETABLES SUR MER	LE MOULIN	B
022	HILLION	LERMOT	B
022	MORIEUX	SAINT MAURICE	B
022	PAIMPOL	CRUCKIN	B
022	PLANGUENOUAL	PORT MORVAN	C
022	PLERIN	SAINT LAURENT: LES NOUELLES	C
022	PLERIN	TOURNEMINE	B
022	PLOUEZEC	PORT LAZO	B
022	SAINT QUAY PORTRIEUX	LE CASINO	A
022	TREVENEUC	SAINT MARC	B
022	TREVENEUC	PORT GORET	B
022	PLERIN	ANSE AUX MOINES	B
022	PLEUDIHEN SUR RANCE	LA VILLE GER	B
022	MORIEUX	BÉLIARD	B
029	GUIPAVAS	MOULIN BLANC (COSTOUR)	B

Département	Commune	Site de baignade	Classement 2010 selon les mesures transitoires
029	GUIPAVAS	PEN AN TRAON (FACE ACCES)	B
029	GUISSENY	CROIX (FACE ACCES)	B
029	GUISSENY	BARRACHOU	B
029	GUISSENY	DIBENNOU	A
029	HOPITAL-CAMFROUT	KERDREOLET	C
029	LAMPAUL-PLOUARZEL	PORSPAUL	B
029	LANDUNVEZ	PENFOUL (FACE RUISSEAU)	C
029	PLOUDALMEZEAU	TREOMPAN (FACE RUISSEAU)	A
029	PLOUMOGUER	PORSMOGUER-KERHORNOU	C
029	PLOUMOGUER	ILLIEN (FACE RUISSEAU)	B
029	PORSPODER	BOURG (MILIEU)	C
029	PORSPODER	MELON (COTE GAUCHE)	C
029	PORSPODER	PORSMEUR (MILIEU)	B
029	CARANTEC	CLOUET (COTE GAUCHE)	A
029	LOCQUIREC	MOULIN DE LA RIVE	B
029	PLOUGOULM	TOUL AN OUCH	A
029	PLOUGOULM	GUILLEC	B
029	SAINT-POL-DE-LEON	SAINTE-ANNE (PEMPOUL)	B
029	TELGRUC-SUR-MER	PORS LOUS	A
029	BREST	MOULIN BLANC (1ER POTEAU)	B
029	LANDUNVEZ	GWISSELIER	B
029	ROSCOFF	TRAON ERCH	B
029	PORSPODER	MAZOU	C
029	PLOUGUERNEAU	BASSINIG	B
02A	OSANI	PLAGE DE GHJIRULATU-GIROLATA	B
02B	CALVI	SUD PORT	C
034	BALARUC LES BAINS	ETANG DE THAU - PLAGE SUD	B
034	BOUZIGUES	ETANG DE THAU - LA TREMIE	C
034	MEZE	ETANG DE THAU - LA PLAGETTE	B
034	MEZE	ETANG DE THAU - VILLAGE VACANCES	C
035	DINARD	PORT BLANC	B
035	SAINT MELOIR DES ONDES	PLAGE DE PORCON	A
044	LA PLAINE SUR MER	JOALLAND	B
044	LE POULIGUEN	ANSE DE TOULLAIN	A
050	GRANVILLE	LE FOURNEAU	B
050	GRANVILLE	SAINT NICOLAS SUD	B
050	SAINT JEAN LE THOMAS	FACE AU CD 241	B
050	SAINT PAIR SUR MER	FACE A LA PISCINE	B
050	SAINT PAIR SUR MER	LA GRACE DE DIEU	B
050	AGON-COUTAINVILLE	LA POINTE D'AGON	B
056	AMBON	CROMENACH	B
056	ARRADON	LA CARRIERE	B
056	BILLIERS	LES BARGES	B
056	LARMOR BADEN	LA FONTAINE	B
056	GUIDEL	LE BAS POULDU	C
056	PENESTIN	LE PALANDRIN	B
062	BOULOGNE SUR MER	BOULOGNE CENTRE PLAGE	B
062	DANNES	DANNES CENTRE PLAGE	B
062	CAMIERS	CAMIERS SAINTE CECILE	B

Département	Commune	Site de baignade	Classement 2010 selon les mesures transitoires
062	CAMIERS	CAMIERS SAINT GABRIEL	B
064	BIDART	ILBARRITZ	B
064	BIDART	OUHABIA SUD	B
076	VEULES-LES-ROSES	VEULES-PLAGE	B
080	CROTOY (LE)	CABINE DE SAUVETAGE	B
971	VIEUX-HABITANTS	VALLEE VERTE	B
972	SCHOELCHER	LIDO : MILIEU DE PLAGE	B
972	SCHOELCHER	MADIANA	C
973	CAYENNE	MONTABO "SECTEUR ZEPHIR"	C
973	CAYENNE	MONTABO "SECTEUR GRANT"	B
973	KOUROU	PLAGE DES ROCHES	B
973	KOUROU	PLAGE CASTOR	B
973	KOUROU	PLAGE POLLUX	B

F. Résultats et classements des plages lors de la saison balnéaire 2010 par région et par département

Les pages suivantes présentent, par région et département et par type d'eau (eaux de mer et eaux douces), la liste et la qualité des points de surveillance en indiquant : le nom du site de baignade, le nom de la commune et la qualité de l'eau obtenue lors de la saison balnéaire 2010.

Note :

Les abréviations utilisées dans les tableaux ont les significations suivantes :

Classement des eaux de baignade

La lettre correspond à la qualité obtenue au regard des résultats des analyses microbiologiques : A : bonne qualité - B : qualité moyenne - C : pouvant être momentanément polluée ; D : mauvaise qualité.

Le chiffre figurant devant la lettre de la qualité correspond au nombre de prélèvements réalisés au cours de la saison balnéaire pour l'analyse des paramètres microbiologiques obligatoires. Les classements apparaissant dans des cases grisées correspondent aux baignades pour lesquelles le nombre de prélèvements est insuffisant.

Exemple : 10 B Eau de qualité moyenne : 10 prélèvements réalisés

REGIONS			REGIONS		
		PAGE			PAGE
- ALSACE	Eaux douces	38	- NORD-PAS-DE-CALAIS	Eaux de mer	90
- AQUITAINE	Eaux de mer	39		Eaux douces	91
	Eaux douces	42	- BASSE-NORMANDIE	Eaux de mer	92
- AUVERGNE	Eaux douces	45		Eaux douces	95
- BOURGOGNE	Eaux douces	47	- HAUTE-NORMANDIE	Eaux de mer	96
	Eaux de mer	49		Eaux douces	97
- BRETAGNE	Eaux douces	61	- PAYS-DE-LOIRE	Eaux de mer	98
	Eaux douces	62		Eaux douces	102
- CENTRE	Eaux douces	62	- PICARDIE	Eaux de mer	104
- CHAMPAGNE-ARDENNE	Eaux douces	64		Eaux douces	105
	Eaux de mer	66	- POITOU-	Eaux de mer	106
- CORSE	Eaux douces	70	CHARENTES	Eaux douces	109
- FRANCHE-COMTE	Eaux douces	72	- PROVENCE-ALPES-	Eaux de mer	111
- ILE-DE-FRANCE	Eaux douces	74	COTE-D'AZUR	Eaux douces	120
	Eaux de mer	75	- RHONE-ALPES	Eaux douces	123
- LANGUEDOC-ROUSSILLON	Eaux douces	79	- DEPARTEMENTS	Eaux de mer	130
	Eaux douces	83	D'OUTRE-MER	Eaux douces	135
- LIMOUSIN	Eaux douces	83			
- LORRAINE	Eaux douces	85			
	Eaux douces	85			
- MIDI-PYRENEES	Eaux douces	87			

REGION ALSACE
Eaux douces

Département BAS-RHIN

nom de la commune	nom du site	classement 2010
ROESCHWOOG	CAMPING-PLAGE STAEDLY ROESCHWOOG	7A
KESKASTEL	CENTRE DE LOISIRS DE KESKASTEL	6B
BENFELD	BAIGNADE MUNICIPALE BENFELD	5B
ERSTEIN	BAIGNADE MUNICIPALE WAGELROTH ERSTEIN	7B
GERSTHEIM	BAIGNADE UNTERRIETH GERSTHEIM	5B
HUTTENHEIM	BAIGNADE MUNICIPALE HUSACKER HUTTENHEIM	6A
SCHOENAU	CAMPING-PLAGE DE SCHOENAU	5A
WITTISHEIM	BAIGNADE MUNICIPALE DE WITTISHEIM	6A
BISCHHEIM	BAIGNADE MUNICIPALE LA BALLASTIERE BISCHHEIM	6B
BRUMATH	BAIGNADE MUNICIPALE LA HARDT BRUMATH	5A
GAMBSHEIM	BAIGNADE MUNICIPALE ZONE DE LOISIRS GAMBSHEIM	5A
ILLKIRCH-GRAFFENSTADEN	BAGGERSEE ILLKIRCH-GRAFFENSTADEN	8B
ILLKIRCH-GRAFFENSTADEN	LAC ACHARD ILLKIRCH-GRAFFENSTADEN	9B
REICHSTETT	BAIGNADE MUNICIPALE NEUBILTZ REICHSTETT	5B
LAUTERBOURG	BAIGNADE MUNICIPALE LES MOUETTES LAUTERBOURG	5B
LEMBACH	CAMPING-PLAGE DU FLECKENSTEIN LEMBACH	5B
SELTZ	CAMPING-PLAGE LES PEUPLIERS SELTZ	7B
SELTZ	CENTRE DE PLEIN-AIR DU SALMENGRUND SELTZ	7C
BEINHEIM	ETANG DE LA CHAPELLE BEINHEIM	4B

Département HAUT-RHIN

nom de la commune	nom du site	Classement 2010
REININGUE	PLAN D'EAU DE REININGUE	6A
COLMAR	BASE NAUTIQUE DE COLMAR HOUSSEN	9A

REGION AQUITAINE
Eaux de mer

Département GIRONDE

nom de la commune	nom du site	classement 2010
ANDERNOS LES BAINS	LE BETEY	11B
ARCACHON	JETEE THIERS	11A
ARCACHON	PEREIRE	11A
ARCACHON	LE MOULLEAU	11A
ARES	CAMPING LA LAGUNE	10A
ARES	LA CONCHE ST BRICE	11A
ARES	BAIGNADE AMENAGEE D'ARES	9A
AUDENGE	GRAVEYRON	10A
AUDENGE	BASSIN EMILE ORTEL	10A
GUJAN MESTRAS	LA HUME	10A
LACANAU	NORD	10A
LACANAU	CENTRE	10A
LACANAU	PLAGE SUD	10A
LACANAU	SUPERSUD	10A
LANTON	TAUSSAT	10A
LANTON	BAIGNADE AMENAGEE DE LANTON	10A
LANTON	CAMPING LE ROUMINGUE	10A
LEGE CAP FERRET	LE GRAND CROHOT	10A
LEGE CAP FERRET	LE TRUC VERT	10A
LEGE CAP FERRET	CAP-FERRET OCEAN	10A
LEGE CAP FERRET	CAP-FERRET PHARE	10A
LEGE CAP FERRET	BELISAIRE	10A
LEGE CAP FERRET	CAMPING LES VIVIERS	10A
LEGE CAP FERRET	CLAOUEY	11A
LE PORGE	LE GRESSIER	10A
LE PORGE	LA JENNY	10A
LA TESTE	PYLA LA CORNICHE	10A
LA TESTE	LE PETIT NICE	10A
LA TESTE	LA LAGUNE	10A
LA TESTE	LA SALIE NORD	10A
CARCANS	CARCANS OCEAN	10A
GRAYAN ET L'HOPITAL	LE GURP	10A
GRAYAN ET L'HOPITAL	EURONAT	10A
HOURTIN	HOURTIN OCEAN	10A
NAUJAC SUR MER	LE PIN SEC	10A
SOULAC SUR MER	VILLE	10A
SOULAC SUR MER	SUD	9A
SOULAC SUR MER	L'AMELIE	10A
VENDAYS MONTALIVET	MONTALIVET	10A
VENDAYS MONTALIVET	CENTRE HELIO MARIN	10A
VENDAYS MONTALIVET	A.C.M	8A
LE VERDON SUR MER	ESTUAIRE	9A
LE VERDON SUR MER	ST NICOLAS	9A

nom de la commune	nom du site	classement 2010
CAPBRETON	PLAGE NOTRE DAME	10A
CAPBRETON	PLAGE CENTRALE	11A
CAPBRETON	PLAGE PREVENTORIUM ET SAVANE	9A
CAPBRETON	PLAGE OCEANIDE	10A
CAPBRETON	PLAGE DE LA PISTE	10A
LABENNE	PLAGE OCEANE	10A
LIT-ET-MIXE	PLAGE DU CAP DE L'HOMY	10A
MESSANGES	PLAGE NORD	10A
MESSANGES	PLAGE SUD (VIEUX PORT)	10A
MOLIETS-ET-MAA	PLAGE PRINCIPALE	12A
ONDRES	PLAGE OCEANE	10A
SAINTE-JULIEN-EN-BORN	PLAGE DE CONTIS	12A
SEIGNOSSE	PLAGE DES CASERNES	10A
SEIGNOSSE	PLAGE DU PENON	11A
SEIGNOSSE	PLAGE DES BOURDAINES	10A
SEIGNOSSE	PLAGE DES ESTAGNOTS	11A
SOORTS-HOSSEGOR	LAC D'HOSSEGOR.PLAGE PARC	11B
SOORTS-HOSSEGOR	LAC D'HOSSEGOR.PLAGE REY	10B
SOORTS-HOSSEGOR	LAC D'HOSSEGOR.PLAGE BLANCHE	11C
SOORTS-HOSSEGOR	LAC D'HOSSEGOR.PLAGE CHENES-LIEGES	11B
SOORTS-HOSSEGOR	PLAGE OCEANE CENTRALE	11A
SOORTS-HOSSEGOR	PLAGE DES NATURISTES	10A
SOORTS-HOSSEGOR	LA GRAVIERE	10A
SOUSTONS	PLAGE OCEANE	11A
TARNOS	PLAGE DU METRO	11A
TARNOS	PLAGE DIGUE NORD	10A
VIELLE-SAINT-GIRONS	PLAGE CENTRALE	11A
VIELLE-SAINT-GIRONS	PLAGE DE ARNAOUTCHOT	10A
VIELLE-SAINT-GIRONS	LA LETTE BLANCHE	10A
VIELLE-SAINT-GIRONS	PLAGE NORD	10A
VIEUX-BOUCAU-LES-BAINS	PLAGE CENTRALE	11A
VIEUX-BOUCAU-LES-BAINS	PLAGE PERGOLA.(PORT D'ALBRET)	10A
MIMIZAN	PLAGE DES AILES	10A
MIMIZAN	PLAGE SUD	10A
MIMIZAN	PONT DU COURANT	10A
BISCARROSSE	PLAGE DU VIVIER	11A
BISCARROSSE	PLAGE CENTRALE	10A
BISCARROSSE	PLAGE OCEANE SUD	10A
MIMIZAN	PLAGE REMEMBER	11A
MIMIZAN	PLAGE DE LESPECIER	10A
VIEUX-BOUCAU-LES-BAINS	PLAGE NORD	10A
MOLIETS-ET-MAA	PLAGE CHENES-LIEGES	10A
SOUSTONS	LA SAUVAGINE (PORT D'ALBRET)	10A
BISCARROSSE	PLAGE OCEANE NORD	10A
SEIGNOSSE	PLAGE VVF ESTAGNOTS	10A

Département PYRENEES-ATLANTIQUES

nom de la commune	nom du site	classement 2010
ANGLET	LA BARRE	20B
ANGLET	LES CAVALIERS	10A
ANGLET	LA MADRAGUE (CHIBERTA)	10A
ANGLET	LES CORSAIRES	10A
ANGLET	MARINELA	10A
ANGLET	LES SABLES D'OR	20A
ANGLET	DU V.V.F.	20A
BIARRITZ	MIRAMAR	20A
BIARRITZ	GRANDE PLAGE NORD (PALAIS)	20A
BIARRITZ	GRANDE PLAGE SUD (CASINO)	20A
BIARRITZ	PORT VIEUX	20A
BIARRITZ	COTE DES BASQUES	20A
BIARRITZ	MARBELLA	20B
BIARRITZ	MILADY	20B
BIDART	ILBARRITZ	20B
BIDART	PAVILLON ROYAL	10B
BIDART	ERRETEGUIA	20B
BIDART	DU CENTRE	20A
BIDART	PARLEMENTIA	20A
CIBOURE	SOCOA	20A
CIBOURE	FORT DE SOCOA	20A
GUETHARY	DES ALCYONS	10A
HENDAYE	HELIO MARIN	20A
HENDAYE	CASINO	20A
SAINT-JEAN-DE-LUZ	SENIX	20A
SAINT-JEAN-DE-LUZ	MAYARCO	20A
SAINT-JEAN-DE-LUZ	LAFFITENIA	20A
SAINT-JEAN-DE-LUZ	ERROMARDIE	20A
SAINT-JEAN-DE-LUZ	GRANDE PLAGE NORD-CALE AUX CHEVAUX	20A
SAINT-JEAN-DE-LUZ	GRANDE PLAGE SUD (RUE GARAT)	20A
GUETHARY	CENITZ	20A
HENDAYE	POINTE DE SOKOBURU	20A
BIDART	OUHABIA SUD	20B
ANGLET	L'OCEAN	10A

REGION AQUITAINE
Eaux douces

Département DORDOGNE

nom de la commune	nom du site	classement 2010
ALLES-SUR-DORDOGNE	PLAGE DU BAC DE SORS (ALLES)	5B
BIRON	CAMPING LE MOULINAL	5B
LE BUISSON-DE-CADOUIN	PLAGE DU CAMPING DU BUISSON	5B
CARSAC-DE-GURSON	GURCON	5A
GAUGEAC	CAMPING "LE MOULIN DE DAVID"	5B
LANQUAIS	PLAN D'EAU DE LIGAL	5A
LIMEUIL	PLAGE DU BOURG DE LIMEUIL	5C
SAINT-GERAUD-DE-CORPS	CAMPING LE CHAUDEAU	5A
ANGOISSE	PLAN D'EAU DE ROUFFIAC	5A
LA COQUILLE	ETANG DE LA MONERIE CV ANAS	5A
SAINT-ESTEPHE	GRAND ETANG DE ST ESTEPHE	5A
SAINT-SAUD-LACOUSSIERE	ETANG COMMUNAL DE ST SAUD	5A
CUBJAC	AUVEZERE PLAGE	5C
FOSSEMAGNE	PLAN D'EAU DE FOSSEMAGNE	5A
LA JEMAYE	GRAND ETANG DE LA JEMAYE	5A
LISLE	CAMPING MUNICIPAL DE LISLE	5B
MONTPON-MENESTEROL	COMPLEXE TOURISTIQUE ET DE LOISIRS DE MONTPON	5A
NANTHEUIL	ETANG COMMUNAL DE NANTHEUIL	5A
PARCOUL	PARC DE LOISIRS DU PARADOU	5A
SAINT-AMAND-DE-VERGT	ETANG DE NEUF FONT (GRDE PLAGE)	5A
SAINT-AULAYE	CAMPING MUNICIPAL DE ST AULAYE	4B
CARSAC-AILLAC	DORDOGNE CAMP. LE ROCHER DE LA CAVE	5B
CASTELNAUD-LA-CHAPELLE	PLAGE DE CASTELNAUD	5B
DOMME	PLAGE DU CAMPING MUNICIPAL DE CENAC	3B
COUX-ET-BIGAROQUE	DORDOGNE PLAGE DE COUX	5B
DOMME	PLAGE DU PONT DE VITRAC	5B
GROLEJAC	BASE DE LOISIRS DU MARAIS	5A
PLAZAC	CAMPING LE LAC	5A
VEZAC	PLAGE AVAL BOURG DE LA ROQUE GAGEAC	5B
SAINT-CHAMASSY	ETANGS DU BOS	5A
TAMNIES	ETANG COMMUNAL DE TAMNIES	5A
VITRAC	DORDOGNE PLAGE DE CAUDON	5B
BERGERAC	POMBONNE	5A
MONTAGRIER	MOULIN DE SALLES	5B
PORT-SAINTE-FOY-ET-PONCHAPT	PLAGE DE PORT STE FOY	4B
COUX-ET-BIGAROQUE	LES VALADES	5B

Département GIRONDE

nom de la commune	nom du site	classement 2010
SAINT CHRISTOLY DE BLAYE	LAC DU MOULIN BLANC	10A
BORDEAUX	LAC DE BORDEAUX	10A
BEGLES	PLAINE DES SPORTS	10B
LACANAU	LE MOUTCHIC	10A
LACANAU	LA GRANDE ESCOURRE	10A
LE TEICH	BAIGNADE AMENAGEE DU TEICH	10A
LA TESTE	LAC DE CAZAUX	10A
BLASIMON	LAC DEPARTEMENTAL DE BLASIMON	10B
FONTET	BAIGNADE AMENAGEE DE FONTET	10A
HOSTENS	LAC DEPARTEMENTAL D'HOSTENS	10A
CARCANS	BOMBANNES	9A
CARCANS	MAUBUISSON	10A
CARCANS	PLACE DE LA CONCORDE	9A
HOURTIN	PIQUEYROT	9A
HOURTIN	LA JETEE	10A
PORCHERES	ISLE	9B
MOULIETS ET VILLEMARTIN	LAC DE LA CADIE	7A
LIBOURNE	LES DAGUEYS	2A
NAUJAC SUR MER	CAMPING LA ROCHADE	9A

Département LANDES

nom de la commune	nom du site	classement 2010
AZUR	LA PAILLOTTE	10B
LEON	PLAGE DU LAC (PUNTAOU)	10A
VIELLE-SAINT-GIRONS	LE COL VERT	10A
ARJUZANX	LAC D'ARJUZANX	10A
AUREILHAN	PLAGE D' AURILANDES	10A
AUREILHAN	PLAGE DU PONTON	10A
BISCARROSSE	LA RIVE	10A
BISCARROSSE	EN MAYOTTE	10A
BISCARROSSE	ISPES-NAVARROSSE	10A
BISCARROSSE	MAGUIDE	10A
GASTES	PLAGE DU PORT	10A
GASTES	LA RESERVE	10A
PARENTIS-EN-BORN	MOUTEOU-PIPIOU	10A
PARENTIS-EN-BORN	PLAGE DU PORT	10A
PARENTIS-EN-BORN	PLAGE DE LA GRAOUE	10A
SAINTE-EULALIE-EN-BORN	CAMPING MUNICIPAL	10A
SANGUINET	PLAGE DU CATON	10B
SANGUINET	PLAGE DU PAVILLON	10A
BISCARROSSE	PLAGE PORT MAGUIDE	10A
BISCARROSSE	PLAGE DU TARON	11A
MUGRON	PLAN D'EAU DE LA SAUCILLE	9A
SAINT-PIERRE-DU-MONT	BASE DE LOISIRS DU MARSAN	9A
LABOUHEYRE	LAC DE PEYRES	10A

Département LOT-ET-GARONNE

nom de la commune	nom du site	classement 2010
BEAUVILLE	LAC DU VALLON DE GERBAL	5A
CLAIRAC	PLAGE MUNICIPALE	5B
LOUGRATTE	LAC DE LOUGRATTE	7B
SAUVETERRE LA LEMANCE	CAMPING DU MOULIN DE PERRIE	5B
LE TEMPLE SUR LOT	PONT DE CASTELMORON	5A
CASTELJALOUX	LAC DE CLARENS	6A
REAUP LISSE	LAC DE LISLEBONNE	5A

Département PYRENEES-ATLANTIQUES

nom de la commune	nom du site	classement 2010
ORTHEZ	LAC DE LA BASE DE LOISIRS D'ORTHEZ	7A
HENDAYE	CAMPING LES ACACIAS PLAGE	4A
SAINT-PEE-SUR-NIVELLE	PLAGE LAC ST PEE SUR NIVELLE	7B
SAMES	LAC DE SAMES-DOMAINES DES NYMPHES	5A
BIDART	CAMPING LE RUISSEAU	7A
BAUDREIX	LAC DE BAUDREIX	10A

REGION AUVERGNE
Eaux douces

Département ALLIER

nom de la commune	nom du site	classement 2010
ISLE-ET-BARDAIS	ETANG DE PIROT	5A
TREIGNAT	ETANG D'HERCULAT	5A
VIEURE	ETANG DE VIEURE	5A
SAINT-BONNET-TRONCAIS	ETANG DE ST-BONNET	5B
PIERREFITTE-SUR-LOIRE	PLAN D'EAU COMMUNAL	5B
YZEURE	PLAN D'EAU DES OZIERES	5B
VICHY	PLAGE DES CELESTINS	10C

Département CANTAL

nom de la commune	nom du site	classement 2010
ARNAC	LA GINESTE	5A
CALVINET	LAC DE L'ESTANQUIOL	5A
CASSANIOUZE	PRES DES ETANGS	4B
CRANDELLES	LES GENEVRIERES	5B
LACAPELLE-VIESCAMP	PUECH DES OUILHES	5A
ST-GERONS	ESPINET	5A
ST-GERONS	RENAC	5A
VIEILLEVIE	LE PORT	5B
MAURIAC	VAL SAINT-JEAN	5B
LANOBRE	VAL	5A
LANOBRE	LA SIAUVE	5B
PLEAUX	LONGAIROUX	5A
TREMOUILLE	LASTIOULLES	5A
TRIZAC	LE CIVIER	6C
LE ROUGET	MOULIN DU TEIL	6C
MENET	LAC DE MENET	6B
LEUCAMP	LE MAURS	5B
FRIDEFONT	VALLON DE MALLET	5A
VIEILLEVIE	LE SOULOU (RIVIERE LE LOT)	5B

Département HAUTE-LOIRE

nom de la commune	nom du site	classement 2010
AUZON	ALLIER - RIVE GAUCHE PONT DE AUZON	5B
LA CHAISE DIEU	PLAN D'EAU DE LA TOUR	5B
CHAMPAGNAC LE VIEUX	PLAN D'EAU	5A
CHILHAC	ALLIER RIVE GAUCHE	6C
LANGAEC	ALLIER_RIVE_GAUCHE_CAMPING	5C
PRADES	ALLIER RIVE GAUCHE	5B
VIEILLE BRIOUDE	ALLIER-LA BAGEASSE	5B
VILLENEUVE D'ALLIER	ALLIER RIVE GAUCHE CAMPING	6C

nom de la commune	nom du site	classement 2010
ARLEMPDES	LOIRE AMONT DU BOURG	5B
BEAUNE SUR ARZON	PLAN D'EAU	5B
LE BOUCHET SAINT NICOLAS	LAC DU BOUCHET	5A
LAUSSONNE	LES PLANCHAS .	2B
LE MONASTIER SUR GAZEILLE	PLAN D'EAU DU MOULIN DE SAVIN	6C
MONISTROL D'ALLIER	ALLIER RIVE GAUCHE BASE CANOE	5B
SAUGUES	PLAN D'EAU	5B
AUREC SUR LOIRE	LOIRE RIVE GAUCHE: PORT BUISSON	5B
LE CHAMBON SUR LIGNON	PLAN D'EAU	5A
LANGÉAC	ALLIER - ILE D'AMOUR	6C
PAULHAGUET	LA SENOUIRE - FRIDIÈRE	5D
LAVOUTE CHILHAC	ALLIER PONT DE LAVOUTE CHILHAC	6C

Département PUY-DE-DOME

nom de la commune	nom du site	classement 2010
CUNLHAT	PLAN D'EAU DE CUNLHAT	5B
ST ANTHEME	PLAN D'EAU DE ST ANTHEME	5B
AYDAT	LAC D'AYDAT	5B
COURNON D'AUVERGNE	BOIRE DE COURNON	5B
MURAT LE QUAIRE	ETANG DE LA BANNE D'ORDANCHE	5B
BESSE ET STE ANASTAISE	PLAN D'EAU DE SUPER BESSE	5B
CHAMBON SUR LAC	LAC CHAMBON : PLAGE OUEST	5B
MUROL	LAC CHAMBON : PLAGE EST	5B
LA TOUR D'AUVERGNE	PLAN D'EAU DE LA TOUR D'AUVERGNE	5B
VERNET LA VARENNE	PLAN D'EAU DU VERNET LA VARENNE	5A
LAPEYROUSE	PLAN D'EAU DE LAPEYROUSE	5B
MIREMONT	FADES BESSERVES : CONFOLANT	5A
ST ELOY LES MINES	PLAN D'EAU DE ST ELOY LES MINES	5B
ST GERVAIS D'AUVERGNE	ETANG PHILIPPE : COTE CAMPING	5B
ST JACQUES D'AMBUR	FADES BESSERVES : LA CHAZOTTE	5B
SERVANT	PLAN D'EAU DE SERVANT	5B
AUBUSSON D'AUVERGNE	PLAN D'EAU D'AUBUSSON D'AUVERGNE	5B
CHABRELOCHE	PLAN D'EAU DE CHABRELOCHE	5B
ST REMY SUR DUROLLE	PLAN D'EAU DE ST REMY : COTE BAR	5A
ST REMY SUR DUROLLE	PLAN D'EAU DE ST REMY : COTE TENNIS	5A
BROMONT LAMOTHE	PLAN D'EAU D'ANSCHALD	5B
CHARBONNIERES LES VIEILLES	GOUR DE TAZENAT	5B
LAQUEUILLE	PLAN D'EAU DE LAQUEUILLE	4B
AMBERT	PLAN D'EAU D'AMBERT	5B
MIREMONT	FADES BESSERVES: PONT DU BOUCHET	5A
ST VICTOR LA RIVIERE	PLAN D'EAU: CAMPING LA RIBEYRE	5B
SAVENNES	PLAN D'EAU DES ROZIERES	5B

REGION BOURGOGNE
Eaux douces

Département COTE-D'OR

nom de la commune	nom du site	classement 2010
ARNAY LE DUC	ETANG FOUCHE	6B
NOLAY	RUISSEAU DES BRUYERES (VERS CAMPING)	6C
PAGNY LE CHATEAU	LAC DE CHOUR	5B
VANDENESSE EN AUXOIS	RESERVOIR DE PANTHIER	5A
DIJON	LAC KIR (PLAGE EST)	7A
MAGNY SUR TILLE	LAC DE LA TILLE	8A
PONTAILLER SUR SAONE	SAONE (CAMPING DE PONTAILLER)	5B
PONT ET MASSENE	LAC DE PONT	5A
RIEL LES EAUX	LAC DE RIEL LES EAUX	5B
VENAREY LES LAUMES	PLAN D'EAU DU NID A LA CAILLE	5A
GROSBOIS EN MONTAGNE	GROSBOIS-CONTRE RESERVOIR	5A
ARC SUR TILLE	BASE DE LOISIRS D'ARC SUR TILLE	7A

Département NIEVRE

nom de la commune	nom du site	classement 2010
BAZOLLES	BAYE	5A
CHAUMARD	LAC DE PANNECIERE, CAMPING	5A
CRUX LA VILLE	ETANG DU MERLE	3A
LORMES	ETANG DU GOULOT	5B
MONTAPAS	ETANG DE LA CHENAIE	5A
MONTIGNY EN MORVAN	BASE NAUTIQUE LAC DE PANNECIERE	5B
MONTSAUCHE LES SETTONS	BASE DES BRANLASSES LAC DES SETTONS	5A
MONTSAUCHE LES SETTONS	COLONIE DE VACANCES CCAS	5A
MOUX EN MORVAN	LA CABANE VERTE	5A
LA MACHINE	ETANG GRAINETIER	5A
PREMERY	ETANG DES PRES DE LA VILLE	5B
SAINT AGNAN	LAC DE ST-AGNAN	5A
VARZY	ETANG DU MOULIN NAUDIN	6C
SAINT LEGER DE FOUGERET	ETANG DE LA FOUGERAIE	5A
CHEVENON	PRES SAINTE GENEVIEVE	5B
LAROCHEMILLAY	CAMPING DE LA FORET	5B

Département SAONE-ET-LOIRE

nom de la commune	nom du site	classement 2010
ANOST	PLAN D'EAU HUMBERT	5A
COUCHES	PLAN D'EAU COMMUNAL COUCHES	5A
TORCY	ETANG DE TORCY NEUF	5A
LAIVES	LAC DE LA FERTE	5A
SAINT EUSEBE	ETANG BERTHAUD	5A
SAINT POINT	LAC INTERCOMMUNAL SAINT POINT	5B
VARENNES LES MACON	GRAVIERE	5A
LE ROUSSET	ETANG DU ROUSSET	5A
ECUISSSES	ETANG DE BONDILLY	5A
LE BREUIL	MONTAUBRY LES PATINS	5A
BOURBON LANCY	PLAN D'EAU COMMUNAL BOURBON	5B
CRECHES SUR SAONE	PLAN D'EAU DES SABLONS	5A
PALINGES	ETANG DU FOURNEAU	5B
EPINAC	LA DREE	5B
ISSY L'EVEQUE	L'ETANG NEUF	5A

Département YONNE

nom de la commune	nom du site	classement 2010
BESSY-SUR-CURE	BESSY SUR CURE	5B
CRAVANT	CRAVANT - LE BOUT DU PONT	5B
LIGNY-LE-CHATEL	LIGNY LE CHATEL - LA NOUE MARROU	5B
MAILLY-LA-VILLE	MAILLY-LA-VILLE	5B
SAINT-FARGEAU	SAINT-FARGEAU CALANQUE	6A
SAINT-FLORENTIN	SAINT FLORENTIN - LE TROU GALLIMARD	5A
VERMENTON	VERMENTON - LES COULLEMIERES	5B
CHASTELLUX SUR CURE	CHASTELLUX SUR CURE	5B
CHATEL CENSOIR	CHATEL CENSOIR - LE PETIT PORT	5B
TANLAY	TANLAY-ST VINNEMER-LE PATIS	6B
TONNERRE	TONNERRE - LA CASCADE	5B
SAINT-JULIEN-DU-SAULT	SAINT-JULIEN-DU-SAULT	5B
VILLENEUVE-SUR-YONNE	VILLENEUVE SUR YONNE - PLAGE DU SAUCIL	5B

REGION BRETAGNE
Eaux de mer

Département COTES-D'ARMOR

nom de la commune	nom du site	classement 2010
FREHEL	VIEUX BOURG PARKING	7A
FREHEL	SABLES D'OR	7A
LANCIEUX	LE RIEUL	7B
LANCIEUX	L'ISLET	7B
LANCIEUX	SAINT CIEUX	7B
LANCIEUX	LES BRIANTAIS	7A
SAINT CAST LE GUILDO	LES QUATRE VAUX	7A
SAINT CAST LE GUILDO	PEN GUEN	7A
SAINT CAST LE GUILDO	LA GRANDE PLAGE	7B
SAINT CAST LE GUILDO	LA MARE	7A
SAINT CAST LE GUILDO	LA FRESNAYE	8C
SAINT JACUT DE LA MER	LA MANCHETTE	7B
SAINT JACUT DE LA MER	LES ROUGERETS	7B
SAINT JACUT DE LA MER	LES HAAS	7B
SAINT JACUT DE LA MER	LE RUET	7B
LANNION	BEG LEGUER (EST)	20A
LOUANNEC	NANTHOUAR-PENN AN HENT NEVEZ	7A
LOUANNEC	RENAN	7B
LOUANNEC	LE LENN	7A
PENVENAN	LES DUNES	7A
PERROS GUIREC	TRESTRIGNEL	20A
PERROS GUIREC	TRESTRAOU	20A
PERROS GUIREC	PLOUMANAC'H: SAINT GUIREC	20A
PLESTIN LES GREVES	SAINT EFFLAM	7B
PLESTIN LES GREVES	LES ROCHES D'ARGENT	7B
PLESTIN LES GREVES	LES CURES	7A
PLEUBIAN	PORS RAND	7A
PLEUBIAN	KERMAGEN	7A
PLEUMEUR BODOU	LANDRELLEC	7A
PLEUMEUR BODOU	PENVERN	7A
PLEUMEUR BODOU	PORS GELEN	7A
PLOUGRESCANT	BEG VILIN	7A
PLOUGRESCANT	PORS SCAFF	7A
PLOUGRESCANT	GOERMEL	7A
PLOULEC'H	BAIE DE LA VIERGE - PONT ROUX	8C
SAINT MICHEL EN GREVE	LE BOURG NORD	7B
TREBEURDEN	GOAS TREIS	7A
TREBEURDEN	PORS TERMEN	7A
TREBEURDEN	TRESMEUR	7A
TREBEURDEN	PORS MABO	7A

nom de la commune	nom du site	classement 2010
TREDREZ LOCQUEMEAU	KIRIO (KIRIOU)	7B
TREDREZ LOCQUEMEAU	NOTIGOUE	7A
TREDREZ LOCQUEMEAU	AN AOD VRAZ	7B
TREGASTEL	ILE RENOTE	7A
TREGASTEL	COZ PORS	7A
TREGASTEL	GREVE BLANCHE	7A
TRELEVERN	KIRIEC	7A
TRELEVERN	PORS GARO	7A
TRELEVERN	PORT LEPINE	7A
TREVOU TREGUIGNEC	LE ROYAU	7A
TREVOU TREGUIGNEC	TRESTEL	7A
SAINT BRIEUC	LE VALAIS	7B
BINIC	BANCHE	7B
BINIC	AVANT PORT	7B
BINIC	PISCINE BINIC	7B
ERQUY	SAINT MICHEL	7A
ERQUY	LE GUEN-LANRUEN	7A
ERQUY	LE PORTUAIS	7A
ERQUY	LOURTUAIS	7A
ERQUY	LE BOURG	7A
ERQUY	CAROUAL NORD	7A
ERQUY	CAROUAL (CENTRE)	7A
ERQUY	SAINT PABU	7A
ETABLES SUR MER	LES GODELINS	7B
ETABLES SUR MER	LE MOULIN	7B
HILLION	LERMOT	7B
ILE DE BREHAT	GUERZIDO	7A
MORIEUX	SAINT MAURICE	7B
PAIMPOL	CRUCKIN	7B
PAIMPOL	POULAFRET	7B
PAIMPOL	LA TOSSEN	7B
PLANGUENOUAL	PORT MORVAN	8C
PLANGUENOUAL	COTENTIN	7B
PLENEUF VAL ANDRE	VILLE BERNEUF	7A
PLENEUF VAL ANDRE	LES VALLEES	7B
PLENEUF VAL ANDRE	PIEGU	7B
PLENEUF VAL ANDRE	LE VAL ANDRE: CASINO ROTONDE	7B
PLENEUF VAL ANDRE	CASINO SUD	7B
PLERIN	SAINT LAURENT: LES NOUELLES	8C
PLERIN	MARTIN	7B
PLERIN	LES ROSAIRES EST	7B
PLERIN	LES ROSAIRES	7B
PLERIN	TOURNEMINE	7B
PLOUBAZLANEC	KERROC'H	7A
PLOUBAZLANEC	LAUNAY	7A
PLOUBAZLANEC	LOGUIVY	7A
PLOUEZEC	PORT LAZO	7B
PLOUHA	LE PALUS	7B

nom de la commune	nom du site	classement 2010
PLOUHA	BONAPARTE - ANSE COCHAT	7B
PLOUHA	BREHEC PLAGE - VIEUX BREHEC	7A
PLOUHA	BREHEC PORT	7B
PORDIC	LE PETIT HAVRE	7B
SAINT QUAY PORTRIEUX	LA COMTESSE	7B
SAINT QUAY PORTRIEUX	LES CHATELETS	7A
SAINT QUAY PORTRIEUX	LA PISCINE	7A
SAINT QUAY PORTRIEUX	LE CASINO	7A
TREVENEUC	SAINT MARC	7B
TREVENEUC	PORT GORET	7B
PLERIN	ANSE AUX MOINES	7B
LANNION	MEZ AN AOD	20A
PLOUER SUR RANCE	LA CALE	5A
PLEUDIHEN SUR RANCE	LA VILLE GER	5B
PLOUGRESCANT	PORS HIR	7A
SAINT CAST LE GUILDO	LA FOSSE	7A
SAINT CAST LE GUILDO	LA PISSOTTE	7A
MORIEUX	BÉLIARD	7B
PLOUBAZLANEC	LE OUERN	7A
LANGROLAY SUR RANCE	LE ROUÉ	5A
PLEUDIHEN SUR RANCE	CALE DE MORDREUC	5A
PLEUBIAN	PORT LA CHAINE	7B
PLENEUF VAL ANDRE	LE PISSOT	7B
PLOUHA	GWIN ZEGAL	7A
BINIC	CORPS DE GARDE	7A

Département FINISTERE

nom de la commune	nom du site	classement 2010
BRIGNOGAN-PLAGES	TOUR BLANCHE	8A
BRIGNOGAN-PLAGES	GARO (GAUCHE RUISSEAU 2EME ESC)	8A
BRIGNOGAN-PLAGES	SCLUZ (FACE ACCES)	8A
BRIGNOGAN-PLAGES	CRAPAUD	5A
BRIGNOGAN-PLAGES	CHARDONS BLEUS	5A
BRIGNOGAN-PLAGES	PHARE	8A
LE CONQUET	BLANCS SABLONS	5A
LE CONQUET	PORTEZ	5A
LE CONQUET	PORS LIOGAN	5A
GUIPAVAS	MOULIN BLANC (COSTOUR)	8B
GUIPAVAS	PEN AN TRAON (FACE ACCES)	8B
GUISSENY	CROIX (FACE ACCES)	8B
GUISSENY	BARRACHOU	8B
GUISSENY	DIBENNOU	8A
GUISSENY	CURNIC (COTE DROIT FACE CALE)	8B
HOPITAL-CAMFROUT	KERDREOLET	9C
HOPITAL-CAMFROUT	TIBIDY	9C
KERLOUAN	MENEZ HAM	5B
KERLOUAN	NODEVEN (RUDULOC)	5A

nom de la commune	nom du site	classement 2010
KERLOUAN	BOUTROUILLES	5A
KERLOUAN	FANAL (NEIZ-VRAN)	8A
LAMPAUL-PLOUARZEL	PORS AR MARC'H	8A
LAMPAUL-PLOUARZEL	PORS AR GORET (FACE ACCES)	8A
LAMPAUL-PLOUARZEL	GOUEYOU (FACE ACCES)	8A
LAMPAUL-PLOUARZEL	PORSGUEN (MILIEU)	8A
LAMPAUL-PLOUARZEL	PORSPAUL	8B
LAMPAUL-PLOUDALMEZEAU	TROIS MOUTONS (MILIEU)	8A
LANDEDA	ANGES (FACE ESCALIER CENTRAL)	5B
LANDEDA	PORS MATEANO	8A
LANDEDA	PLOUGOURI (MILIEU)	5A
LANDEDA	SAINTE-MARGUERITE (COTE DROIT)	8A
LANDUNVEZ	CHATEAU (FACE RUISSEAU)	8B
LANDUNVEZ	PENFOUL (FACE RUISSEAU)	9C
LANDUNVEZ	VERLEN (COTE DROIT)	8B
LANDUNVEZ	GWEN TREZ	8A
LOCMARIA-PLOUZANE	PORSMILIN (GAUCHE FACE RUISSEAU)	8A
LOCMARIA-PLOUZANE	PORTEZ (FACE RUISSEAU)	8A
LOCMARIA-PLOUZANE	TREGANA (FACE ACCES)	5A
LOGONNA-DAOULAS	ANSE DU ROZ (COTE GAUCHE)	8B
LOGONNA-DAOULAS	YELENN (FACE ACCES)	5B
LOGONNA-DAOULAS	POINTE DU BENDY	5A
LOGONNA-DAOULAS	PORSISQUIN (FACE RUISSEAU)	5B
ILE D'OUessant	PORS ARLAN	5A
ILE D'OUessant	PORS CORS (FACE RUISSEAU)	5A
PLOUARZEL	PORS SEVIGNE (FACE RUISSEAU)	5A
PLOUARZEL	RUSCUMUNOC	5A
PLOUARZEL	CORSEN (FACE ACCES)	5A
PLOUDALMEZEAU	TREOMPAN (FACE RUISSEAU)	8A
PLOUDALMEZEAU	PORS GUEN (COTE DROIT)	5A
PLOUDALMEZEAU	PORS AR VILIN VRAS	8B
PLOUDALMEZEAU	KERDANIEL	8B
PLOUGASTEL-DAOULAS	LARMOR (FACE ACCES)	8B
PLOUGASTEL-DAOULAS	PORSMEUR (FACE ACCES)	8A
PLOUGASTEL-DAOULAS	LAUBERLAC'H (PORT)	8B
PLOUGASTEL-DAOULAS	PORSGUEN	8B
PLOUGONVELIN	BERTHEAUME (MILIEU)	8A
PLOUGONVELIN	TREZ HIR (MILIEU)	8A
PLOUGUERNEAU	VOUGOT	5A
PLOUGUERNEAU	ZORN	8B
PLOUGUERNEAU	KOREJOU	8A
PLOUGUERNEAU	GREVE BLANCHE	5A
PLOUGUERNEAU	KERVENNY (COTE GAUCHE)	8A
PLOUGUERNEAU	SAINT-CAVA	8B
PLOUMOGUER	PORSMOGUER-KERHORNOU	9C
PLOUMOGUER	ILLIEN (FACE RUISSEAU)	8B
PLOUNEOUR-TREZ	KERURUS (FACE POSTE DE SECOURS)	8B
PLOUNEOUR-TREZ	LIVIDIC (COTE GAUCHE)	5A

nom de la commune	nom du site	classement 2010
PLOUZANE	DELLEC (GAUCHE FORT)	8B
PLOUZANE	SAINTE-ANNE-DU-PORTZIC	8B
PORSPODER	COLONS (COTE DROIT)	5A
PORSPODER	DAMES (COTE DROIT)	5B
PORSPODER	BOURG (MILIEU)	9C
PORSPODER	MELON (COTE GAUCHE)	9C
PORSPODER	PORSMEUR (MILIEU)	8B
LE-RELECQ-KERHUON	MOULIN BLANC (CANTINE)	8B
LE-RELECQ-KERHUON	PASSAGE (FACE ACCES)	8B
SAINT-PABU	BENNIGUET	8B
SAINT-PABU	CORN AR GAZEL	8B
SAINT-PABU	ERLEAC'H	5B
CAMARET-SUR-MER	CORREJOU (FACE CALE)	8B
CAMARET-SUR-MER	VERIAC'H	5A
CAMARET-SUR-MER	KERLOC'H	8A
CROZON	TREZ ROUZ (MILIEU)	8A
CROZON	KERSIGUENOU	7A
CROZON	GOULIEN	7A
CROZON	MORGAT (LE LOC'H)	8B
CROZON	MORGAT (TOUL AN TREZ)	7B
CROZON	PORTZIC	7B
CROZON	POSTOLLONEC	6A
CROZON	ABER	5B
CROZON	POUL (LE GUERN)	6A
KERLAZ	TREZ MALAOUEN	9C
PLOEVEN	TY ANQUER	8B
PLOMODIERN	LESTREVEZ	8B
PLOMODIERN	PORS AR VAG	8A
PLOMODIERN	KERVIJEN	8B
PLONEVEZ-PORZAY	SAINTE-ANNE-LA-PALUD	8B
PLONEVEZ-PORZAY	KERVEL	8A
SAINT-NIC	PENTREZ (FACE MENEZ BICHEN)	8A
TELGRUC-SUR-MER	TREZBELLEC (MILIEU)	8B
CARANTEC	CLOUET (COTE GAUCHE)	8A
CARANTEC	KELENN	8B
CARANTEC	GREVE BLANCHE (FACE ACCES)	8A
CLEDER	KERVALIOU	8A
CLEDER	AN AMIED	5A
CLEDER	KERFISSIEN	8A
ILE-DE-BATZ	GREVE BLANCHE (MILIEU)	8B
ILE-DE-BATZ	PORS KERNOK (MILIEU)	8A
LOCQUIREC	GRANDE PLAGES (COTE GAUCHE)	8B
LOCQUIREC	PORT	8A
LOCQUIREC	PORS AR VILLEC (COTE DROIT)	8A
LOCQUIREC	SABLES BLANCS	5A
LOCQUIREC	MOULIN DE LA RIVE	8B
LOCQUIREC	POUL RODOU	5A
PLOUESCAT	POULFOEN	8A

nom de la commune	nom du site	classement 2010
PLOUESCAT	PORSMEUR	5A
PLOUEZOCH	TRAON NEVEZ (FACE RUISSEAU)	8B
PLOUGASNOU	TREGASTEL (MILIEU)	5B
PLOUGASNOU	PORT BLANC (FACE ACCES DROIT)	5B
PLOUGASNOU	GUERZIT (FACE RUISSEAU DROIT)	8B
PLOUGASNOU	SAINT-SAMSON	5B
PLOUGOULM	TOUL AN OUCH	8A
PLOUGOULM	GUILLEC	8B
ROSCOFF	GRANDE GREVE	9C
ROSCOFF	ROC'H KROUM (SAINT LUC)	5B
ROSCOFF	RUGUEL	5B
SAINT-JEAN-DU-DOIGT	SAINT-JEAN (DONNANT)	8A
SAINT-POL-DE-LEON	SAINTE-ANNE (PEMPOUL)	8B
SAINT-POL-DE-LEON	SAINTE-ANNE (LARGE)	8B
SAINT-POL-DE-LEON	MAN	5B
SANTEC	POULDU LE PRAT	8B
SANTEC	DOSSEN (FACE FORET DOMANIALE)	8B
SIBIRIL	PORT MOGUERIEC	8A
TREFLEZ	KEREMMA (MILIEU)	8B
AUDIERNE	TRESCADEC	5A
AUDIERNE	CAPUCINS	8B
BENODET	PETITE PLAGES	5A
BENODET	TREZ (MILIEU)	8A
BENODET	POINTE SAINT-GILLES	5A
BENODET	LETTY (DERRIERE CORDON)	8A
BEUZEC-CAP-SIZUN	PORS PERON	8B
BEUZEC-CAP-SIZUN	LESVEN	8B
CLEDEN-CAP-SIZUN	THEOLEN	5A
CLOHARS-CARNOET	KERROU	8A
CLOHARS-CARNOET	BELLANGENET	8A
CLOHARS-CARNOET	GRANDS SABLES	8A
COMBRIT	KERMOR	5A
CONCARNEAU	KERNOUS	8B
CONCARNEAU	SABLES BLANCS (MILIEU)	8B
CONCARNEAU	CORNOUAILLE (MILIEU)	8A
CONCARNEAU	MINE	8A
CONCARNEAU	DAMES	8A
CONCARNEAU	LIBERATION	5A
CONCARNEAU	RODEL-LA CROIX	9C
CONCARNEAU	PORZOU (MILIEU)	8B
CONCARNEAU	BELLE ETOILE (MILIEU)	8A
CONCARNEAU	CABELLOU LARGE	8A
DOUARNENEZ	RIS (MILIEU)	8B
DOUARNENEZ	DAMES (MILIEU)	5B
DOUARNENEZ	SAINT-JEAN (MILIEU)	5A
DOUARNENEZ	SABLES BLANCS (CENTRE)	8A
ESQUIBIEN	ANSE DU CABESTAN	8A
ESQUIBIEN	SAINTE-EVETTE	8B

nom de la commune	nom du site	classement 2010
LA FORET-FOUESNANT	KERLEVEN (MILIEU)	5B
FOUESNANT	CLEUT ROUZ	8A
FOUESNANT	KERAMBIGORN	9C
FOUESNANT	DUNES	8A
FOUESNANT	OISEAUX	8A
FOUESNANT	KERVELTREC	8B
FOUESNANT	CAP COZ (MILIEU)	8A
LE GUILVINEC	GREVE BLANCHE (CENTRE)	8B
ILE-DE-SEIN	CALE DU PHARE	5A
ILE-DE-SEIN	QUAI DES PAIMPOLAIS	5B
ILE-DE-SEIN	SABLES BLANCS (AXE CENTRAL)	5B
ILE-TUDY	GRANDE PLAGES	8A
ILE-TUDY	TEVEN (FACE ACCES)	8A
LOCTUDY	SABLES BLANCS (FACE ACCES)	8A
LOCTUDY	POULLUEN	8A
LOCTUDY	LODONNEC	8A
LOCTUDY	EZER	8A
LOCTUDY	KERVILZIC	8A
LOCTUDY	LANGOZ (MILIEU)	8A
MOELAN-SUR-MER	KERFANY	8B
MOELAN-SUR-MER	TRENEZ	5B
NEVEZ	DOURVEIL	5A
NEVEZ	RAGUENES (MILIEU)	5A
NEVEZ	ROSPICO	5B
NEVEZ	PORT MANECH (MILIEU)	8B
PENMARCH	PORS CARN	5A
PENMARCH	JOIE	8A
PENMARCH	STEIR	5A
PLOGOFF	BAIE DES TREPASSES	5B
PLOGOFF	LOCH	5B
PLOUHINEC	SAINT-JULIEN (FACE EGLISE)	8B
PLOUHINEC	LEZAROUAN	8A
PLOUHINEC	KERSINY	5A
PLOUHINEC	MESPEURLEUC	5A
PLOVAN	RU VEIN (FACE ARRIVEE)	5A
PLOZEVET	GORRED	5A
PLOZEVET	KERREST (LE MENHIR)	5A
POULDREUZIC	PENHORS (POSTE DE SECOURS)	8A
SAINT-JEAN-TROLIMON	TRONOEN	5A
TREFFIAGAT	LEHAN	5A
TREFFIAGAT	SKIVIDAN	5A
TREFFIAGAT	KERSAUX	5A
TREGUENNEC	KERMABEC (FACE ARRIVEE)	5A
TREGUNC	STEIRGRECH	5A
TREGUNC	POULDOHAN (MILIEU)	5A
TREGUNC	PENDRUC-KERLAEREN	5A
TREGUNC	KERDALLE-KERANNOUAT-KEROUINI	5A
TREGUNC	PENLOC'H	5A

nom de la commune	nom du site	classement 2010
TREGUNC	LA BALEINE	5A
TREGUNC	TRESCAO	5A
TREGUNC	KERSIDAN	5A
ILE D'OUessant	YUSIN	5A
SAINT-NIC	CAMEROS	8A
TELGRUC-SUR-MER	PORS LOUS	8A
ARGOL	KERRIC-BIHAN	8A
BREST	MOULIN BLANC (1ER POTEAU)	8B
PLOMEUR	TORCHE	5A
DOUARNENEZ	PORS CAD	8B
CLOHARS-CARNOET	PORSGUERREC	8A
CLOHARS-CARNOET	PORSGASTEL	8A
SANTEC	THEVEN (COTE DROIT)	8B
LANDUNVEZ	GWISSELIER	8B
FOUESNANT	KERLER	8B
FOUESNANT	MANER COAT CLEVAREC	8A
FOUESNANT	GLENAN-ST NICOLAS	9B
FOUESNANT	GLENAN-BANANEC	9B
CROZON	LOSTMARC'H	5A
CROZON	LA PALUE-KERDREUX	5A
PLOUZANE	MINOU	8B
CROZON	KADOR	6A
PLOUHINEC	GWENDREZ	5A
ROSCOFF	TRAON ERCH	8B
ILE-DE-BATZ	PORS ALLIOU	8B
PORSPODER	MAZOU	10C
ILE D'OUessant	LE PRAT	8A
LANDUNVEZ	TREMAZAN	8B
LANDUNVEZ	REDAN	8B
LANDUNVEZ	ROCHARD	8B
DOUARNENEZ	PORS MELENN	8B
DOUARNENEZ	RHEUN	8B
TREGUNC	LOC'H ROZ	8A
TREGUNC	DON	8A
RIEC-SUR-BELON	QUESTELAND	8A
RIEC-SUR-BELON	SAINT-LEGER	8B
PLOBANNALEC	PETITE PLAGES (MILIEU)	8A
PLOBANNALEC	LES 4 VENTS	8A
LANVEOC	LA CALE	9B
SAINT-PABU	GANAO	8A
SAINT-PABU	COULOUARN	8B
PLOUEZOCH	KERARMEL	8B
PLOUGUERNEAU	CREAC'H AN AVEL	8B
PLOUGUERNEAU	BASSINIG	8B
PLOUGUERNEAU	PORZ GWEN	8A
PLOUNEVEZ-LOCHRIST	ODE VRAS	8A

nom de la commune	nom du site	classement 2010
SAINT MALO	ROTHENEUF	15B
SAINT MALO	LE VAL	16A
SAINT MALO	LA VARDE	16C
SAINT MALO	LE PONT	15A
SAINT MALO	ROCHEBONNE	15A
SAINT MALO	LE SILLON	15A
SAINT MALO	L'EVENTAIL	15A
SAINT MALO	BON SECOURS	15A
SAINT MALO	LE MOLE	15A
SAINT MALO	LES BAS SABLONS	15B
SAINT MALO	LES CORBIERES	15B
CANCALE	ABRI DES FLOTS	9B
CANCALE	PORT BRIAC	8B
CANCALE	PORT PICAN	8B
CANCALE	PORT MER	9B
CANCALE	LE SAUSSAY	8B
CANCALE	LE VERGER	9A
CANCALE	LE PETIT PORT	8B
DINARD	LE PRIEURE	13A
DINARD	L'ECLUSE	15B
DINARD	PORT RIOU	9A
DINARD	ST ENOGAT	8B
DINARD	PORT BLANC	15B
MINIHIC SUR RANCE (LE)	GREVE DE GAREL	9A
SAINT BENOIT DES ONDES	L'EPI	8A
SAINT BRIAC SUR MER	LONGCHAMP OUEST	14A
SAINT BRIAC SUR MER	PORT HUE	14A
SAINT BRIAC SUR MER	LE PERRON	15A
SAINT BRIAC SUR MER	LA PETITE SALINETTE	10A
SAINT BRIAC SUR MER	LA SALINETTE	11A
SAINT BRIAC SUR MER	LE BECHAY	14A
SAINT COULOMB	ANSE DUGUESCLIN	9A
SAINT COULOMB	LA MARETTE (PLAGE DU PORT)	8A
SAINT COULOMB	LES CHEVRETS	8A
SAINT JOUAN DES GUERETS	LE VALION	9A
SAINT LUNAIRE	LA FOURBERIE	11B
SAINT LUNAIRE	LA GRANDE PLAGE	12B
SAINT LUNAIRE	LONGCHAMP EST	8A
SAINT MELOIR DES ONDES	PLAGE DE PORCON	9A
VILLE ES NONAIS (LA)	LE VIGNEUX	9B
SAINT LUNAIRE	LA FOSSE AUX VAULTS	9A
SAINT MALO	LA HOGUETTE	15A
SAINT MALO	LE MINIHIC	15A

Département MORBIHAN

nom de la commune	nom du site	classement 2010
BANGOR	PORT KEREL	7A
BANGOR	HERLIN	7A
CARNAC	SAINT COLOMBAN	20A
CARNAC	TY BIHAN	20A
CARNAC	LEGENESE	20A
GAVRES	GRANDE PLAGES	10A
GAVRES	ANSE DU GOEREM	10A
LARMOR PLAGES	ANSE DE KERGUELEN	10A
LARMOR PLAGES	LOCQUeltas	10A
LARMOR PLAGES	PORT MARIA	10A
LARMOR PLAGES	TOULHARS	10A
LOCMARIA	PORT MARIA	7B
LOCMARIA	PORT AN DRO	7A
LOCMARIAQUER	SAINT PIERRE	10A
LOCMARIAQUER	LA FALAISE	10A
LE PALAIS	RAMONETTE	7A
LE PALAIS	CASTOUL	7A
PLOEMEUR	LE FORT BLOQUE	10A
PLOEMEUR	LES KAOLINS	10A
PLOEMEUR	LE COUREGANT	10A
PLOEMEUR	PORT BLANC	10A
PLOEMEUR	LE PERELLO	10A
PLOEMEUR	ANSE DU STOLE	10A
PLOEMEUR	KERPAPPE	10A
PLOUHARNEL	LES SABLES BLANCS	10A
PLOUHINEC	LE MAGOUERO	10A
PORT LOUIS	LE CASINO	10A
QUIBERON	LE VAHIDY	10A
QUIBERON	CASTERO	10A
QUIBERON	LE PORIGO	10A
QUIBERON	LE CONGUEL	10A
QUIBERON	LE GOVIRO	10A
QUIBERON	PORT MARIA	10A
SAINT PHILIBERT	KERNEVEST	10A
SAINT PHILIBERT	MEN ER BELEG	10A
SAINT PIERRE QUIBERON	PENTHIEVRE-OCEAN	10A
SAINT PIERRE QUIBERON	PENTHIEVRE-BAIE	10A
SAINT PIERRE QUIBERON	KERHOSTIN	10A
SAINT PIERRE QUIBERON	KERAUDE	10A
SAINT PIERRE QUIBERON	KERBOURGNEC	10A
SAINT PIERRE QUIBERON	LE PETIT ROHU	10A
SAUZON	PORT DEUBORD	7A
SAUZON	PORT DONNANT	7B
VANNES	BASSIN DE CONLEAU	10B
VANNES	PLAGE DE CONLEAU	10A
AMBON	TREHERVE	10B
AMBON	CROMENACH	10B

nom de la commune	nom du site	classement 2010
AMBON	BETAHON	10B
ARRADON	LA CARRIERE	10B
ARRADON	KERBILOUET	10B
ARRADON	PENBOCH	10A
ARZON	TRENO	10A
ARZON	PORT LEEN	10B
ARZON	PORT NAVALO	10A
ARZON	PORT SABLE	10B
ARZON	LE FOGEO	10B
ARZON	KERJOUANNO	10A
ARZON	TUMIAC-KERVER	10A
BILLIERS	LES BARGES	10B
BILLIERS	LES GRANGES	10B
DAMGAN	SAINT GUERIN	10B
DAMGAN	LANDREZAC	10B
DAMGAN	KERVOYAL	10B
ILE AUX MOINES	LE DREHEN	10B
ILE AUX MOINES	PORT MIQUEL	10A
ILE D'ARZ	BELURE	10A
LARMOR BADEN	LOCMIQUEL	10B
LARMOR BADEN	BERCHIS	10B
LARMOR BADEN	LA FONTAINE	10B
PENESTIN	ANSE DE CAMARET	10A
PENESTIN	LE LOGUI	10A
PENESTIN	LA MINE D'OR	10B
PENESTIN	POUDRANTAIS	10A
PENESTIN	LE MARESCLE	10A
PENESTIN	LOSCOLO	10A
PENESTIN	LE BILE	10A
SAINT GILDAS DE RHUYS	LE KERVERT	10B
SAINT GILDAS DE RHUYS	LES GOVELINS	10A
SAINT GILDAS DE RHUYS	PORT MARIA	10A
SAINT GILDAS DE RHUYS	KERCAMBRE	10A
SARZEAU	SAINT JACQUES	10A
SARZEAU	KERFONTAINE	10A
SARZEAU	LE ROALIGUEN	10A
SARZEAU	BEG LANN	10A
SARZEAU	SUSCINIO	10A
SARZEAU	PENVINS	10A
SENE	MOUSTERIAN	10A
SENE	MONTSARRAC	10A
LE TOUR DU PARC	ROUVRAN	10A
LA TRINITE SUR MER	LE MEN DU	10A
LA TRINITE SUR MER	KERVILEN	10A
LA TRINITE SUR MER	KERBIHAN	10A
LA TRINITE SUR MER	SUD DU PORT	10A
SAINT PIERRE QUIBERON	CHATEAU ROUGE	10A
SAINT PIERRE QUIBERON	LE FOZO	10A
CARNAC	GRANDE PLAGES	20A

nom de la commune	nom du site	classement 2010
PLOUHINEC	KERVEGANT	10A
SAINT GILDAS DE RHUYS	PORT AUX MOINES	10B
GUIDEL	LE BAS POULDU	11C
GUIDEL	LA FALAISE	10A
GUIDEL	LE LOCH	10A
GROIX	COTE D'HENO	7A
GROIX	PORT MELITE	7A
GROIX	SABLES ROUGES	7A
GROIX	LOCMARIA	7B
ERDEVEN	KERMINIHY	10A
ERDEVEN	KERHILIO	10A
ETEL	BASSIN D'EAU DE MER	9A
ETEL	LE STANG	10A
SAINT ARMEL	LASNE	10A
RIANTEC	COTE ROUGE	10A
BADEN	SEPT ILES	10A
PLOEMEUR	PORT FONTAINE	10A
GUIDEL	CRIQUE DES AMOUREUX	10A
GUIDEL	PEN ER MALO	10A
LOCMARIA	LES GRANDS SABLES	7A
PLOUHARNEL	MENTOR	10B
HOUAT	TREACH ER GOURED	6A
HOUAT	TREACH SALUS	6A
ERDEVEN	KEROURIEC	10A
ARZON	LES TROIS FONTAINES	10A
SAINT PIERRE QUIBERON	KERMAHE	10A
PENESTIN	LE HALGUEN	10B
PENESTIN	LE GOULUMER	10A
PENESTIN	LE PALANDRIN	10B
SENE	POINTE DU BILL	10B
SARZEAU	LANDREZAC	10A
QUIBERON	LE DREHEN	10A

REGION BRETAGNE
Eaux douces

Département COTES-D'ARMOR

nom de la commune	nom du site	classement 2010
SAINT ANDRE DES EAUX	ETANG DE BETINEUC	5A
CAUREL	BEURIVAGE	5A
GLOMEL	RETENUE DU CORONG	5A
MAEL CARHAIX	ETANG DES SOURCES - KERVOUGARD	5A
MUR DE BRETAGNE	ROND POINT DU LAC (GUERLEDAN)	5A
MUR DE BRETAGNE	ANSE DE LANDROANNEC	5A

Département FINISTERE

nom de la commune	nom du site	classement 2010
COMMANA	DRENNEC (EST)-STAMADEC	8B
PLOUVORN	LANORGANT	8A
SIZUN	DRENNEC (OUEST)	8B
SAINT-DERRIEN	PLAN D'EAU DU BOURG	8B

Département ILLE-ET-VILAINE

nom de la commune	nom du site	classement 2010
LANDEAN	LE CHENEDET	7B
RENNES	APIGNE	7A
BRIE	VALLEE DE L'ISE	7A
CHAPELLE ERBREE (LA)	LE BARRAGE	7A
CHATEAUGIRON	ETANG DU CHATEAU	7B
DOMALAIN	PLAN D'EAU DE LA TRAVERIE	7B
FEINS	ETANG DU BOULET	7B
IFFENDIC	LAC DE TREMELIN	7B
MARTIGNE FERCHAUD	LA FORGE	7A
PERTRE (LE)	PLAN D'EAU COMMUNAL	7A
VERN SUR SEICHE	PLAN D'EAU DES PATURIAUX	7B

Département MORBIHAN

nom de la commune	nom du site	classement 2010
LANGONNET	ETANG DE PONTIGOU	6B
NOYAL-PONTIVY	ETANG DU VAL-VERT	6A
PRIZIAC	ETANG DU BEL AIR	6A
ROHAN	ETANG DE LA VILLE MOISAN	6B
SAINT AIGNAN	LAC DE GUERLEDAN	6A
PLUHERLIN	ETANG DU MOULIN NEUF	6A
SAINT DOLAY	ETANG DE KERNEVY	6A
TAUPONT	LAC DES DUCS	6B
CARENTOIR	ETANG DU BEAUCHE	6B
PLOURAY	AR LANN VRAS	7B

REGION CENTRE
Eaux douces

Département CHER

nom de la commune	nom du site	classement 2010
BARLIEU	ETANG DE BADINEAU	7B
BESSAIS LE FROMENTAL	ETANG DE GOULE	5A
LA GUERCHE SUR L'AUBOIS	ETANG DE ROBINSON	5B

Département EURE-ET-LOIR

nom de la commune	nom du site	classement 2010
FONTAINE SIMON	PARC AQUATIQUE DU PERCHE	5B
ARROU	ZONE DE LOISIRS DU PONT DE PIERRE	5A
BROU	PARC DES LOISIRS	7B

Département INDRE

nom de la commune	nom du site	classement 2010
BELABRE	L'ANGLIN	5A
CHAILLAC	ROCHE GAUDON	5B
LURAI	RIVIERE CREUSE	5B
MEZIERES EN BRENNE	BELLEBOUCHE A	6B
CHATEAUROUX	BELLE ISLE	6A
LE PECHEREAU	LE VIVIER	5B
VILLENTOIS	LA PLANCHE BARON	6A
BARAIZE	MONTCOCU	5B
CEAULMONT	MOULIN DE CHENET	5B
CUZION	BONNU	5B
EGUZON CHANTOME	CHAMBON A	5A
ST PLANTAIRE	FOUGERES A	5A
ST PLANTAIRE	FOUGERES B	5A
LUCAY LE MALE	LA FOULQUETIERE	5A
LE MENOUX	LE BOURGOIN	5B

Département INDRE-ET-LOIRE

nom de la commune	nom du site	classement 2010
BOURGUEIL	PARC CAPITAINE	5A
STE CATHERINE DE FIERBOIS	PARC DE FIERBOIS (RÉSERVÉ CAMPING)	5B
CHATEAU LA VALLIERE	LE VAL JOYEUX	5B
RILLE	PINCEMAILLE	5B
BARROU	LE BOUT DU PONT	5A
CHEMILLE SUR INDROIS	PLAN D'EAU	5A
MARCILLY SUR VIENNE	LA CROIX DE LA MOTTE (AVAL DU PONT)	5B
MONNAIE	PLAN D'EAU DE L'ARCHE	5B
HOMMES	LES PIECES DE LA PLAINE	5A
JOUE LES TOURS	LES BRETONNIERES	5A

Département LOIR-ET-CHER

nom de la commune	nom du site	classement 2010
MOREE	ETANG DE LA VARENNE	4A
TREHET	ETANG DE LA COUDRAIE	4A
VILLIERS-SUR-LOIR	ETANG INTERCOMMUNAL _ ZONE BAIN	4A
NOUAN-LE-FUZELIER	DOMAINE DE CHALES	5A
PIERREFITTE-SUR-SAUDRE	CAMPING "PARC DES ALICOURTS"	4A

Département LOIRET

nom de la commune	nom du site	classement 2010
CHALETTE SUR LOING	ETANG COMMUNAL	5A
CERDON	ETANG DU PUIITS	5A
COMBREUX	ETANG DE LA VALLEE	5A
VIEILLES MAISONS SUR JOUDRY	ETANG DES BOIS	5B
SAINT JEAN LE BLANC	L'ILE CHARLEMAGNE N°1 ZONE SUD	12A
SAINT JEAN LE BLANC	L'ILE CHARLEMAGNE N°2 ZONE EST	10A

REGION CHAMPAGNE-ARDENNES
Eaux douces

Département ARDENNES

nom de la commune	nom du site	classement 2010
CHARLEVILLE-MEZIERES	LA WARENNE	4A
GIVET	BAIGNADE	5B
LES MAZURES	LES VIEILLES FORGES	2A
SIGNY-LE-PETIT	ETANG LAMOTTE	5A
SEDAN	NOUVELLE BAIGNADE DE SEDAN	10A
DOUZY	LE LAC	11A
BUZANCY	LA SAMARITAINE	5A
LE CHESNE	LAC DE BAIRON	5A

Département AUBE

nom de la commune	nom du site	classement 2010
CHAPPES	CHAPPES	5B
CLEREY	CLEREY LES TERRES ROUGES	5A
DIENVILLE	DIENVILLE	10A
GERAUDOT	GERAUDOT	10C
LASSICOURT	LASSICOURT - C.P.A.M.	4A
LUSIGNY SUR BARSE	LUSIGNY SUR BARSE	10A
MESNIL SAINT PERE	MESNIL SAINT PÈRE	10A
PAISY COSDON	PAISY COSDON	5A
VERPILLIERES SUR OURCE	VERPILLIÈRES SUR OURCE	5B

Département MARNE

nom de la commune	nom du site	classement 2010
CONNANTRE	CONNANTRE ETANG DU CHATEAU	9B
GIFFAUMONT CHAMPAUBERT	GIFFAUMONT PLAGE DU CAMPING (DER)	9B
GIVRY EN ARGONNE	GIVRY BAIGNADE DU CAMPING	5A
ARRIGNY	PLAGE DE LA PRESQU'ÎLE DE LARZICOURT	9A
SAINTE MARIE DU LAC NUISEMENT	SAINTE MARIE DU LAC NUISEMENT PLAGE DE NUISEMENT	9A

Département HAUTE-MARNE

nom de la commune	nom du site	classement 2010
CHANGEY	LAC DE CHARMES	5A
VILLEGUSIEN-LE-LAC	VILLEGUSIEN LE LAC	5A
PEIGNEY	LAC DE LA LIEZ	5B
WASSY	DIGUE DES LESCHERES WASSY	4A
ECLARON-BRAUCOURT-SAINTE-LIVIERE	LA CORNÉE DU DER	4A
ECLARON-BRAUCOURT-SAINTE-LIVIERE	PLAGE DES SOURCES DU LAC	4A
ECLARON-BRAUCOURT-SAINTE-LIVIERE	PRESQU'ILE DE CHAMPAUBERT	4B

REGION CORSE
Eaux de mer

Département CORSE DU SUD

nom de la commune	nom du site	classement 2010
AJACCIO	CAPO DI FENO	15A
AJACCIO	PLAGE DE SEVANI " PETIT CAPO "	15A
AJACCIO	LA PARATA	15A
AJACCIO	FRATTI - " MOOREA PLAGE "	15A
AJACCIO	TERRE SACREE " WEEK-END "	15A
AJACCIO	PLAGE DU SCUDO	15A
AJACCIO	PLAGE DE L'ARIADNE	15A
AJACCIO	PLAGE DE BARBICAJA	15A
AJACCIO	PLAGE DE PASCI PECURA	15A
AJACCIO	RESIDENCE DES ILES	16C
AJACCIO	PLAGE TROTTEL	15A
AJACCIO	PLAGE SAINT FRANCOIS	15A
AJACCIO	PLAGE DU LAZARET	16A
AJACCIO	TAHITI PLAGE	15A
AJACCIO	PLAGE DU RICANTO	15A
ALBITRECCIA	AGOSTA	7A
ALBITRECCIA	AGOSTA SUD	7A
APPIETTO	PLAGE DE LAVA	7A
CALCATOGGIO	STAGNONE NORD	7A
CALCATOGGIO	PLAGE DE STAGNONE	7A
CALCATOGGIO	PLAGE ORCINO	7A
CARGESE	CHIUNI NORD	7A
CARGESE	CHIUNI	7A
CARGESE	PERO PLAGE	7A
CARGESE	STAGNOLI	7A
CASAGLIONE	TIUCCIA PLAGE	7A
CASAGLIONE	TIUCCIA SUD	7A
CASAGLIONE	LIAMONE SUD	7A
COGGIA	PLAGE DE SANTANA	7A
COGGIA	PLAGE SAN GIUSEPPE	7A
COTI-CHIAVARI	PLAGE DE MARE E SOLE	7A
COTI-CHIAVARI	PLAGE DE PORTIGLIOLO	7A
COTI-CHIAVARI	LA CASTAGNA SUD	7A
COTI-CHIAVARI	CALA D'ORZO	7A
GROSSETO-PRUGNA	TOUR CAPITELLO	7A
GROSSETO-PRUGNA	MARINA VIVA	7B
OTA	PORTO PLAGE	7B
PARTINELLO	CASPIU	7A
PIANA	ARONE	7A
PIANA	FICAGHJOLA	8C
PIETROSELLA	PLAGE DE STAGNOLA	7A

nom de la commune	nom du site	classement 2010
PIETROSELLA	ISOLELLA NORD	7A
PIETROSELLA	ISOLELLA SUD	7A
PIETROSELLA	PLAGE DU RUPPIONE	7A
SERRA DI FERRO	CUPABIA	7A
SERRA DI FERRO	PORTO POLLO CENTRE	7A
SERRA DI FERRO	PORTO POLLO "U PORTICCIU"	7A
SERRA DI FERRO	TARAVO	7B
SERRIERA	BUSSAGLIA	7A
VICO	EMBOUCHURE SAGONE	7A
VICO	PLAGE DE SAGONE	7A
SARTENE	ROCCAPINA	7A
SARTENE	TIZZANO	7A
SARTENE	TIZZANO EST	7A
BELVEDERE-CAMPOMORO	CAMPOMORO	7A
BELVEDERE-CAMPOMORO	CAMPOMORO SUD	7A
BONIFACIO	RONDINARA PLAGE	7A
BONIFACIO	SANT' AMANZA PLAGE	7A
BONIFACIO	SANT' AMANZA NORD	7A
BONIFACIO	PIANTARELLA	7A
BONIFACIO	CALA DI CIAPILI	7A
CONCA	TARCO	7A
CONCA	FAVONE	7B
FIGARI	FIGARI EST	7A
LECCI	BAIE DE STAGNOLI EST	7A
LECCI	CALA ROSSA	7A
LECCI	ST CYPRIEN	7B
LECCI	ST CYPRIEN CENTRE	7A
OLMETO	PLAGE DE TENUTELLA	7A
OLMETO	PLAGE DE CAMPITELLU	7A
OLMETO	BARACCI	7A
PORTO-VECCHIO	SANTA GIULIA	13A
PORTO-VECCHIO	SANTA GIULIA MARINE	14A
PORTO-VECCHIO	FOLACA	13A
PORTO-VECCHIO	PALOMBAGGIA	13A
PORTO-VECCHIO	CASSETTA BIANCA	13A
PORTO-VECCHIO	LA SAUVAGIE	13B
PORTO-VECCHIO	BAIE DE STAGNOLI	13A
PROPRIANO	PLAGE DE MANCINU	7A
PROPRIANO	PLAGE DU LIDO (PURRAJA)	7A
PROPRIANO	PORTIGLIOLO	7B
SARI-SOLENZARA	FAVONE NORD	7A
SARI-SOLENZARA	CANELLA	7A
ZONZA	PINARELLO	10A
ZONZA	LA RUSCANA	10A
ZONZA	CAVU	10B
ZONZA	LA PINEDE	10A
PIANOTTOLI-CALDARELLO	PLAGE CANICCIOLA	7B
PIANOTTOLI-CALDARELLO	PLAGE DE LA TOUR	7A

nom de la commune	nom du site	classement 2010
PIANOTTOLI-CALDARELLO	PLAGE DE CHEVANU	7A
ZONZA	LA FAUTEA	10A
COTI-CHIAVARI	PLAGE DE VERGHIA	7A
BONIFACIO	CALA DI GRECU PLAGE	5A
OSANI	PLAGE DE GHJIRULATU-GIROLATA	7B
MONACCIA D'AULLENE	PLAGE DE CANISCIONE	7A
BONIFACIO	TONNARA	7A
VILLANOVA	COSTI DI VILLANOVA	7A
GROSSETO-PRUGNA	ANSE MORELLI	7A
CARGESE	MENASINA	7A

Département HAUTE-CORSE

nom de la commune	nom du site	classement 2010
BASTIA	ARINELLA	15A
BASTIA	FICAGHJOLA	8A
BIGUGLIA	PINETO	8A
BORGO	VVF CAMP DE VOILE	8A
BRANDO	LAVASINA	8A
BRANDO	ERBALUNGA	8A
CAGNANO	PORTICCILO	8B
MORSIGLIA	MUTE	8B
CERVIONE	PRUNETE	8B
ROGLIANO	BARCAGGIO	8B
FARINOLE	MARINE DE FARINOLE	8A
FURIANI	CLUB DE LA MARANA	8A
FURIANI	PONT DE LA MARANA	8A
LUCCIANA	MARIANA	8A
LURI	SANTA SEVERA	8A
NONZA	BARACATOGGIO	7A
OGLIASTRO	ALBO	8A
OLMETA DI CAPOCORSO	NEGRO	7A
PATRIMONIO	PLAGE D'OLZO	8A
PENTA DI CASINCA	SAN PELLEGRINO	8A
PIETRACORBARA	MARINE DE PIETRACORBARA	7A
ROGLIANO	MACINAGGIO	9C
SAINT FLORENT	HLM	8A
SAINT FLORENT	ACQUA DOLCE	8B
SAN NICOLAO	MORIANI	8B
SANTA MARIA DI LOTA	MIOMO	8A
SANTA MARIA POGGIO	VANGA DI L'ORU	8B
SISCO	MARINE DE SISCO	8B
SORBO OCAGNANO	MARINE DE SORBO	8A
TAGLIO ISOLACCIO	CNPO	8A
VALLE DI CAMPOLORO	PORT DE TAVERNA	8A
VENZOLASCA	CAP SUD	8A
VILLE DI PIETRABUGNO	MINELLI	8A
ALERIA	CATERRAGGIO	8A

nom de la commune	nom du site	classement 2010
GHISONACCIA	TOUR DE VIGNALE	8A
LINGUIZZETTA	MARINE DE BRAVONE	8A
PRUNELLI DI FIUMORBO	CALZARELLU	8A
SOLARO	SCAFFA ROSSA	8A
SOLARO	MARINE DE SOLARO	8A
CALVI	CLUB OLYMPIQUE	15A
CALVI	PADULE	8A
CALVI	SUD PORT	16C
CALVI	POINTE ST FRANCOIS	8A
AREGNO	AREGNO PLAGES	8A
BELGODERE	VVF LOZARI	8A
CALENZANA	ARGENTELLA	8B
CORBARA	BODRI	8A
GALERIA	VILLE	8A
ILE ROUSSE	NAPOLEON	15A
ILE ROUSSE	GARE	8B
LUMIO	SAN AMBROGGIO	8A
LUMIO	MATA HARI	8A
MONTICELLO	GUARDIOLA	9A
CALVI	LE BLOCKOS	8A
BELGODERE	PONT DE LOZARI	9B
SAN GIULIANO	ALISTRO	8B
POGGIO MEZZANA	ALBA SERENA	8B
CASTELLARE-DI-CASINCA	ANGHIONE	8A
BARRETTALI	GIOTTANI	7A
PALASCA	OSTRICONI	8B
BRANDO	A CAMPINCA	8A
SAN MARTINO DI LOTA	GRIGIONE	8A
MERIA	MARINE DE MERIA	8A
ILE ROUSSE	GINEBARU	15A
ILE ROUSSE	CARACHETU	8A
LUCCIANA	LA MARANINCA	8A
CALVI	REVALATA	8A
SAN MARTINO DI LOTA	PLAGE DU FLENU	8A
BIGUGLIA	CASONE	8A
BORGO	ALBA MARANA	8A
SAN GIULIANO	CHEZ THERESA	8B

REGION CORSE
Eaux douces

Département CORSE-DU-SUD

nom de la commune	nom du site	classement 2010
AZZANA	PISCINES PONT D'AZZANA	5A
BOCOGNANO	BUSSU. USINE HYDRO/ELECTRIQUE	5A
COGGIA	PONT DU LIAMONE	6C
UCCIANI	PONT D'UCCIANI	5B
VERO	VIGNOLA EAUX VIVES	5B
CUTTOLI-CORTICCHIATO	PONT DE CUTTOLI	5B
EVISA	PISCINE NATURELLE	7C
LOPIGNA	PONT DE TRUGGIA	5A
OTA	PONT DU PORTO	5B
OTA	PONTE VECCHIO	5B
PERI	PONT DE PERI	5B
POGGIOLO	PONT DE GUAGNO LES BAINS	5A
TAVACO	PONT DE CARBUCCIA	5B
TOLLA	BARRAGE DE TOLLA	5B
VICO	PONT DE BELFIOR	5A
ZICAVO	PONT DE CAMERA	5B
ARBELLARA	PETIT NIAGARA	5B
LECCI	MURA DI L'ONDA	5A
LECCI	MULINACCIU	5A
LECCI	AMONT RETENUE	5A
ZONZA	PONT DE CRIVISCIA	5A
ZONZA	PISCIARONE	5A
ZONZA	PONT LAMOSU	5B
SARTENE	PONT GENOIS " SPINA CAVALLU "	5B
ECCICA-SUARELLA	PONT DE LA VANNA	5B
LOPIGNA	TEDDI	5A
TAVACO	PAILLOTTE ANDREA	5B
TAVERA	PONT DE VIGNALE	5B
PORTO-VECCHIO	ALZU DI GALLINA	5B

Département HAUTE-CORSE

nom de la commune	nom du site	classement 2010
MURATO	LE BEVINCO_PONT ELLERACCE	5B
OLMETA DI TUDA	LE BEVINCO-PONT GENOIS	5B
PENTA DI CASINCA	LE FIUMALTO-PONT D'ACITAJA	5B
ALBERTACCE	LE GOLO_PONTE ALTU	5B
ALTIANI	LE TAVIGNANO_PONT D'ALTIANI	6C
ASCO	L'ASCO_PONT GENOIS	5A
MOLTIFAO	L'ASCO_PONT MULENDINA	5B
CASTELLO DI ROSTINO	LE GOLO_PONTE NUOVO	5B
CASTIRLA	LE GOLO_PONT DE CASTIRLA	5A
GIUNCAGGIO	LE TAVIGNANO_ERNELLA	5B
MOROSAGLIA	L'ASCO_PONT DU CHEMIN DE FER	5B
NOCETA	LE VECCHIO_PONT DE NOCETA	5B
PIEDIGRIGGIO	LE GOLO_GRIGIONE	5B
SOLARO	LA SOLENZARA_PONT DE CALZATOGGIO	5B
VENACO	LE VECCHIO_PONT EIFFEL	5A
VENACO	LE VECCHIO_PONT D'AJUINTA	5B
VENTISERI	LE TRAVO_SNACK CHEZ EUGENE	5B
CALENZANA	LA FIGARELLA_FORET DE BONIFATO	6C
MANSO	LE FANGO_TUARELLI	5B
CORTE	LE TAVIGNANO_LAVE MADRE	5B
CORTE	LE TAVIGNANO_PONT BALIRI	5B
CORTE	LA RESTONICA_TUANI CAMPING	5A
CORTE	LA RESTONICA_LE REFUGE	5A
CORTE	LA RESTONICA_LA GLACIERE	5A
ALERIA	LE TAVIGNANO_BASE NAUTIQUE	5B
GHISONI	LE FIUMORBO_LA JAUGE	5B

REGION FRANCHE-COMTE
Eaux douces

Département DOUBS

nom de la commune	nom du site	classement 2010
OSSELLE	LA SABLIERE	6B
BROGNARD	ETANG DU PAQUIS	7A
PONT-DE-ROIDE	LA PLAGE DE PONT DE ROIDE	5B
LES GRANGETTES	LA PLAGE DES GRANGETTES	5B
LABERGEMENT SAINTE MARIE	PLAGE DU LAC DE REMORAY	5A
LABERGEMENT SAINTE MARIE	PETITE PLAGE DU LAC REMORAY	5A
MALBUISSON	PLAGE LES PERRIERES	5A
MONTPERREUX	CHAON PLAGE	5B
OYE-ET-PALLET	LE CANAL	5B
SAINTE-POINT-LAC	LE PORT	5B

Département JURA

nom de la commune	nom du site	classement 2010
DOLE	LE PRE MARNOZ (LE DOUBS)	5B
BELMONT	LA LOUE AU PONT DE BELMONT	5B
PARCEY	LA LOUE AU PONT DE PARCEY	5B
PETIT NOIR	LE DOUBS AU PONT DE PETIT NOIR	5B
CLAIRVAUX LES LACS	PLAGE DU GRAND LAC DE CLAIRVAUX	5A
DOUCIER	PLAGE DE DOUCIER (LAC DE CHALAIN)	5B
FONTENU	DOMAINE DE CHALAIN (LAC DE CHALAIN)	5B
LE FRASNOIS	PLAGE DU LAC DE NARLAY AU CAMPING	5A
MARIGNY	LA PERGOLA (LAC DE CHALAIN)	5B
ORGELET	PLAGE DE BELLECIN (LAC DE VOUGLANS)	5A
OUNANS	LA LOUE AU PONT D'OUNANS	5B
LA TOUR DU MEIX	PLAGE DE SURCHAUFFANT (LAC DE VOUGLANS)	5A
CHANCIA	PLAGE DE CHANCIA (LAC DE COISELET)	5B
MAISOD	PLAGE DE LA MERCANTINE (LAC DE VOUGLANS)	5A
PONT DE POITTE	L'AIN A L'ANCIEN PONT	4B
PORT LESNEY	LA LOUE AU PONT DE PORT LESNEY	5B
LE FRASNOIS	PLAGE DU LAC D'ILAY	5B
LES ROUSSES	PLAGE DES ROUSSES (LAC DES ROUSSES)	5B
CHAMPAGNE SUR LOUE	LA LOUE AU PONT DE CHAMPAGNE/LOUE	5B
LAMOURA	LAC DE LAMOURA	5B

Département HAUTE-SAONE

nom de la commune	nom du site	classement 2010
CHAMPAGNEY	BALLASTIERES DE CHAMPAGNEY	5A
CHASSEY LES MONTBOZON	BAIGNADE DES FORGES DE BONNAL	5A
JUSSEY	PLAGE DE JUSSEY	6C
FALLON	BAIGNADE DE L'ETANG DE FALLON	5B
AUTET	PLAGE D'AUTET	5B
VAIVRE ET MONTOILLE	BAIGNADE DU LAC - BASE DE VOILE	5A
GOURGEON	BAIGNADE DE L'ETANG COMMUNAL	6C
VAIVRE ET MONTOILLE	BAIGNADE DU LAC - PLAGE	3A

Département TERRITOIRE DE BELFORT

nom de la commune	nom du site	classement 2010
SERMAMAGNY	ETANG DU MALSAUCY	6A

REGION ILE-DE-FRANCE
Eaux douces

Département SEINE-ET-MARNE

nom de la commune	nom du site	classement 2010
CHAMPS-SUR-MARNE	BASE DE LOISIRS LES PATIS	8B
BOIS-LE-ROI	BASE DE LOISIRS DE L'U.C.P.A.	5B
GOUAIX	CENTRE DE LOISIRS	7B
ANNET-SUR-MARNE	BASE DE LOISIRS DE JABLINES-ANNET	18A
MISY-SUR-YONNE	LES FORESTIERES DU LAC	5A
SAINT-SAUVEUR-LES-BRAY	DOMAINE DE LA GOUJONNE	6B
SOUPPES-SUR-LOING	BASE DE LOISIRS DE SOUPPES SUR LOING	7A
TORCY	PARC DE LOISIRS	6B
MEAUX	PLAGE DU CHEMIN DES PATIS	6B

Département YVELINES

nom de la commune	nom du site	classement 2010
MOISSON	BASE DE LOISIRS DE MOISSON	9B
LES BREVIAIRES	BASE DE LOISIRS DES ETANGS DE HOLLANDE	11A
SAINT ARNOULT EN YVELINES	CAMPING LA PLAGE AUX CHAMPS	6B
VERNEUIL SUR SEINE	BASE DE LOISIRS DE VERNEUIL	11A
ACHERES	ACHÈRES PLAGES - BAINADE DE L'ÉTANG DES BAUCHES	5A

REGION LANGUEDOC-ROUSSILLON
Eaux de mer

Département AUDE

nom de la commune	nom du site	classement 2010
NARBONNE	CRENEAU DE NATURE	10A
NARBONNE	TROISIEME POSTE DE SECOURS	10A
NARBONNE	PREMIER POSTE DE SECOURS	10A
NARBONNE	DEUXIEME POSTE DE SECOURS	10A
FLEURY	SAINT-PIERRE-LA-MER	10A
FLEURY	PISSEVACHES	10A
FLEURY	LES CABANES DE FLEURY	10A
GRUISSAN	PLAGE DES SALINS	10A
GRUISSAN	LES CHALETS	10A
GRUISSAN	GRAZEL	21B
GRUISSAN	PLAGE MATEILLE	10A
GRUISSAN	ETANG DE MATEILLE	10A
GRUISSAN	ETANG DES AYGAUDES	10B
GRUISSAN	LES AYGAUDES	10A
LAPALME	LE CLAPOTIS	7B
LEUCATE	COPACABANA	10A
LEUCATE	PORT-LEUCATE (LES CARATS)	10A
LEUCATE	PORT-LEUCATE NATURISTE (ULYSSE)	10A
LEUCATE	LEUCATE-PLAGE	10A
LEUCATE	LA PLAGETTE	10A
LEUCATE	LA FRANQUI	10A
LEUCATE	LES COUSSOULES	10A
PEYRIAC DE MER	ETANG DU DOUL	10A
PORT LA NOUVELLE	COTE VERMEILLE	21A
PORT LA NOUVELLE	PLAGE SUD	21A
PORT LA NOUVELLE	PLAGE NORD	21A
SIGEAN	PORT MAHON	10B
LEUCATE	PLAGE DU MOURET	10A

Département GARD

nom de la commune	nom du site	classement 2010
LE GRAU DU ROI	LE BOUCANET	7A
LE GRAU DU ROI	RIVE DROITE	7A
LE GRAU DU ROI	RIVE GAUCHE	7A
LE GRAU DU ROI	PORT CAMARGUE NORD	7B
LE GRAU DU ROI	ETANG DE SALONIQUE	7B
LE GRAU DU ROI	PORT CAMARGUE SUD	7A
LE GRAU DU ROI	POINTE DE L'ESPIQUETTE	7A

Département HERAULT

nom de la commune	nom du site	classement 2010
VENDRES	MIMOSA-LES MONTILLES	10A
VENDRES	LA PLAGES-MARINA	10A
VALRAS PLAGES	LE CASINO	10A
VALRAS PLAGES	POSTE DE SECOURS CENTRAL	10A
VALRAS PLAGES	ALLEE DE GAULLE	10A
SERIGNAN	SERIGNAN PLAGES NATURE	10A
SERIGNAN	SERIGNAN PLAGES	10A
PORTIRAGNES	LE BOSQUET	10A
PORTIRAGNES	LA REDOUTE	10A
VIAS	COTE OUEST	10A
VIAS	FARINETTE	10A
AGDES	LA TAMARISSIERE	10A
AGDES	GRAU D'AGDES	10A
AGDES	SAINT VINCENT	10A
AGDES	RICHELIEU	10A
AGDES	LE MOLE	10A
AGDES	HELIOPOLIS	10A
MARSEILLAN	PLAGES D'HONNEUR	10A
MARSEILLAN	ROBINSON	10A
SETE	PLAGES DU CASTELLAS	10A
SETE	PLAGES DE LA FONTAINE	10A
SETE	PLAGES DU LAZARET	10A
SETE	CRIQUE DE L'ANAU	10A
BALARUC LES BAINS	ETANG DE THAU - PLAGES DU VVF	10B
BALARUC LES BAINS	ETANG DE THAU - PLAGES SUD	10B
BOUZIGUES	ETANG DE THAU - LA TREMIE	9C
MEZE	ETANG DE THAU - LA PLAGETTE	11B
MEZE	ETANG DE THAU - VILLAGE VACANCES	11C
FRONTIGNAN	FRONTIGNAN PLAGES - L'ENTREE	11A
FRONTIGNAN	FRONTIGNAN PLAGES - EST DU PORT	11A
FRONTIGNAN	LES ARESQUIERS	11A
VILLENEUVE LES MAGUELONE	MAGUELONE OUEST	10A
PALAVAS LES FLOTS	RIVE DROITE - L'ALBATROS	8A
PALAVAS LES FLOTS	RIVE DROITE - SAINT PIERRE	8A
PALAVAS LES FLOTS	RIVE GAUCHE - HOTEL DE VILLE	9C
PALAVAS LES FLOTS	RIVE GAUCHE - LES FLOTS DU SUD	8A
PALAVAS LES FLOTS	RIVE GAUCHE - SAINT ROCH	8A
PALAVAS LES FLOTS	RIVE GAUCHE - SAINT MAURICE	8A
MAUGUIO	CARNON PALAVAS - LA ROQUILLE	10A
MAUGUIO	CARNON - LES DUNES	10A
LA GRANDE MOTTE	GRAND TRAVERS	10A
LA GRANDE MOTTE	PLAGES DE LA ROSE DES SABLES	10A
LA GRANDE MOTTE	SAINT CLAIR	10A
LA GRANDE MOTTE	POINT ZERO	10A
AGDES	LES BATTUTS	10A
AGDES	ROCHELONGUE	10A

nom de la commune	nom du site	classement 2010
VILLENEUVE LES MAGUELONE	MAGUELONE EST	10A
MAUGUIO	CARNON - PETIT TRAVERS	10B
AGDE	LA ROQUILLE	10A
AGDE	PLAGE NATURISTE	10A
PALAVAS LES FLOTS	RIVE DROITE - LE PREVOST	8A
LA GRANDE MOTTE	PLAGE DU COUCHANT	10A
LA GRANDE MOTTE	ETANG DU PONANT - L'ILE DU PONANT	10A
PALAVAS LES FLOTS	PALAVAS CARNON - LA ROQUILLE	10A
VALRAS PLAGES	LES MOUETTES	10A
AGDE	LA PLAGETTE	10A
AGDE	LA CONQUE	10A
SETE	PLAGE DES TROIS DIGUES	10A
MAUGUIO	CARNON CENTRE	10A
MAUGUIO	L'AVRANCHE	10A
VALRAS PLAGES	LES TELLINES	10A
FRONTIGNAN	FRONTIGNAN PLAGES-LES PLAISANCIERS	11C
VIAS	CHEMIN DES ROSSES	10A
PALAVAS LES FLOTS	RIVE GAUCHE -LE GREC	8A
SETE	PLAGE DU LIDO	10A
SETE	PLAGE DE LA BALEINE	10A

Département PYRENEES-ORIENTALES

nom de la commune	nom du site	classement 2010
ARGELES SUR MER	PLAGE CALANQUE DE L'OUILLE	20A
ARGELES SUR MER	PLAGE DU RACOU	20A
ARGELES SUR MER	PLAGE SUD	20A
ARGELES SUR MER	PLAGE CENTRE - LES PINS	21A
ARGELES SUR MER	PLAGE DE LA MARENDA - TAMARIGUIER	21A
ARGELES SUR MER	PLAGE DU MAS LARRIEU	20A
BANYULS SUR MER	TROC PINELL	20A
BANYULS SUR MER	CENTRALE	20A
BANYULS SUR MER	PLAGE DES ELMES	20A
BANYULS SUR MER	CENTRE HELIOMARIN	20A
CERBERE	PISCINE EAU DE MER	5A
CERBERE	CENTRALE VILLAGE	20A
CERBERE	PEYREFITTE	20A
COLLIOURE	PLAGE DU FAUBOURG	20B
COLLIOURE	PLAGE DES PECHEURS	20A
COLLIOURE	PLAGE SAINT VINCENT	20B
COLLIOURE	PLAGE ST VINCENT NORD	20A
PORT-VENDRES	ANSE DE PAULILLES(BERNARDI)	20A
PORT-VENDRES	PLAGE D'EN BAUX	20A
PORT-VENDRES	PLAGE DE L'OLI	20A
LE BARCARES	PLAGE DU VILLAGE	20A
LE BARCARES	PLAGE DU LYDIA	20A
CANET EN ROUSSILLON	PLAGE DU LIDO (CANET)	20B
CANET EN ROUSSILLON	PLAGE DU MAR ESTANG	20A

nom de la commune	nom du site	classement 2010
CANET EN ROUSSILLON	PLAGE DE LA MARENDA	20A
CANET EN ROUSSILLON	PLAGE CENTRALE	20A
CANET EN ROUSSILLON	PLAGE DU ROUSSILLON	20A
CANET EN ROUSSILLON	PLAGE DU SARDINAL (NORD DU PORT)	20A
CANET EN ROUSSILLON	PLAGE DU SARDINAL (NIVEAU GCU)	20B
CANET EN ROUSSILLON	PLAGE DU SARDINAL (POSTE SECOURS)	20B
SAINT-CYPRIEN	POSTE DE SECOURS N°6, PLAGE DE LA LAG UNE	20A
SAINT-CYPRIEN	POSTE DE SECOURS N°4, PLAGE DES CAPEL LANS	20A
SAINT-CYPRIEN	POSTE DE SECOURS N°3, LE PORT	20A
SAINT-CYPRIEN	POSTE DE SECOURS N°2, PLAGE DE L'ART	20A
SAINT-CYPRIEN	POSTE DE SECOURS N°1, PLAGE DE L'ART	20A
SAINTE-MARIE LA MER	PLAGE DU 1ER EPI	20A
SAINTE-MARIE LA MER	PLAGE DU 2EME EPI	20B
SAINTE-MARIE LA MER	PLAGE DU 3EME EPI	20A
SAINTE-MARIE LA MER	PLAGE DU 4EME EPI	20A
SAINTE-MARIE LA MER	PLAGE CENTRALE STE-MARIE	20A
SAINTE-MARIE LA MER	PLAGE DU CAMPING MUNICIPAL	20A
TORREILLES	PLAGE SUD	20A
TORREILLES	PLAGE CENTRE	20A
TORREILLES	PLAGE NORD	20A
PORT-VENDRES	PLAGE DE L'USINE	20A
PORT-VENDRES	PLAGE DU FOURAT	20A
CANET EN ROUSSILLON	PLAGE DU GRAND LARGE	20A
LE BARCARES	PLAGE DIGUE SUD DU PORT (P6)	20A
ELNE	PLAGE DU BOCAL DU TECH	17A
LE BARCARES	PLAGE DU LIDO (BARCARES)	20A

REGION LANGUEDOC-ROUSSILLON
Eaux douces

Département AUDE

nom de la commune	nom du site	classement 2010
MIREPEISSET	LA GARENNE SUR LA CESSÉ	5B
LAGRASSE	SAINT JEAN SUR L'ORBIEU	5B
PRADELLES CABARDES	LAC BIROTOS	5A
CHALABRE	LAC SUR LE CHALABREIL	5A
PUIVERT	LAC DE FONTCLAIRE	5A
BELCAIRE	LAC DES FERRIÈRES	5A
ARQUES	LAC DU VILLAGE DE VACANCES	5B
CARCASSONNE	LAC DE LA CAVAYÈRE	16C
BIZE MINERVOIS	LE GUE SUR LA CESSÉ	5B
MAISONS	PLAN D'EAU DE MAISONS	5B
SAISSAC	LAC DU LAMPY	5A
SAINTE LAURENT DE LA CABRERISSE	LE MOULIN SUR LA NIELLE	5B
SAISSAC	RETENUE SUR LE PICOU	5A

Département GARD

nom de la commune	nom du site	classement 2010
ANDUZE	LE PONT D'ANDUZE	5B
ANDUZE	LA MADELEINE	5B
AUJAC	LE PONT DE SOUILLAS	5A
BESSEGES	LA PLAINE	5B
CARDET	BEAU RIVAGE	5A
CENDRAS	LE PONT DES CAMISARDS	5B
CHAMBON	PALANQUIS	5B
CORBES	LE MOULIN DE CORBES	5B
CHAMBORIGAUD	LE PLAN D'EAU DU LUECH	5B
LE MARTINET	LE CARTAU	5B
MASSILLARGUES ATTUECH	LES RIVES DU GARDON	5B
MEJANNES LE CLAP	TERRIS	6B
MIALET	LA ROUQUETTE	5B
PEYREMALE	LE VIEUX MOULIN	5B
PEYREMALE	LES DROUILHEDES	5B
RIVIERES	LE CANNISSIER	6C
SAINTE AMBROIX	LE MOULINET - BEAU RIVAGE	6C
SAINTE DENIS	LE GRAND ROCHER	6C
SAINTE JEAN DU GARD	FALGUIERE	5B
SAINTE PAUL LA COSTE	ROBINSON	5B
SAINTE CECILE D'ANDORGE	LES CAMBOUS	5A
THARAUX	LES TUILLIERES	5B
CODOLET	L'ETANG	5A

nom de la commune	nom du site	classement 2010
COLLIAS	LES TINIERES	5A
COLLIAS	LE RON DE FABRE	5B
FOURNES	BONICOLI	5B
GOUDARGUES	LA GAMBIONNE	5B
LECQUES	LE ROCHER DE LECQUES	5A
MONTCLUS	BAIGNADE DE MONTCLUS	5B
REMOULINS	LE PONT DU GARD	5B
LA ROQUE SUR CEZE	LA PLAGE DU SAUTADET	5B
SAINTE ANDRE DE ROQUEPERTUIS	LE PONT DE SAINT ANDRE	5B
SAINTE GERVAIS	LE GRAVAS	5A
AVEZE	LE PONT VIEUX	5B
DOURBIES	LA PENSIERE DE DOURBIES	5A
LASALLE	GOUR MOURIER	5B
SAINTE ANDRE DE VALBORGNE	LE ROCHER DES FEES	5B
SAINTE LAURENT LE MINIER	LA CASCADE	11C
SAINTE SAUVEUR CAMPRIEU	LE LAC DU DEVOIS	5A
SAINTE ANDRE DE MAJENCOULES	CLUNY	5B
THOIRAS	LE MAS DU PONT	5B
VALLERAUGUE	LE MOURETOU	5B
SAUMANE	BAIGNADE DE SAUMANE	6C
AUMESSAS	AIRE DE LOISIRS	5B
SAINTE JEAN DU GARD	LA CORNICHE	7B
CHAMBON	CHARENEUVE	5A
SAINTE ANDRE DE VALBORGNE	LES GORGES DE CAPOU	5B
SAINTE JULIEN DE PEYROLAS	LE PEYROLAIS	5B
MIALET	LES PLANS	6B
CORNILLON	LES LIBELLULES	6B
GOUDARGUES	SAINTE MICHELET	6B
MIALET	LE PONT DES ABARINES	5B
SAINTE ANDRE DE ROQUEPERTUIS	USSEL	5B
AULAS	LE PLAN D'EAU D'AULAS	5B
MEJANNES LE CLAP	LA GENESE	6B
TREVES	LA PENSIERE DE TREVES	5B
ANDUZE	L'ARCHE	5B
ANDUZE	LE CASTEL ROSE	5B
VERS PONT DU GARD	LES GORGES DU GARDON	5B
SAINTE JEAN DU GARD	LE MAS DE LA CAM	7B

Département HERAULT

nom de la commune	nom du site	classement 2010
COLOMBIERES SUR ORB	ARLES-GORGES	5B
SAINTE JEAN DE BUEGES	LA BUEGES-LE STADE	5A
AGEL	CESSE-LE BOULIDOU	5A
LUNAS	GRAVEZON - BAIGNADE DES CHUTES	6C
CAZILHAC	HERAULT-LES FORCES	5B
LAROQUE	HERAULT-TIVOLI	5B
LAROQUE	HERAULT-LE VILLAGE	5B
LAROQUE	HERAULT-LES GORGES	5B

nom de la commune	nom du site	classement 2010
SAINT BAUZILLE DE PUTOIS	HERAULT-LE VIEUX MOULIN	5B
SAINT BAUZILLE DE PUTOIS	HERAULT-PLAN D'EAU DU VILLAGE	5B
BRISSAC	HERAULT-ANGLAS	5B
BRISSAC	HERAULT-ST ETIENNE D'ISSENSAC	5B
SAINT GUILHEM LE DESERT	HERAULT-AMONT ST GUILHEM	5B
SAINT GUILHEM LE DESERT	HERAULT-MOULIN DE BRUNAN	6B
SAINT JEAN DE FOS	HERAULT-LE LABADOU	6A
ANIANE	HERAULT-LE PONT DU DIABLE	7C
ANIANE	HERAULT-SAINT PIERRE	5A
GIGNAC	HERAULT-PLAGE DE LA MEUSE	5B
CANET	HERAULT-BAIGNADE DU PONT	5B
BELARGA	HERAULT-BAIGNADE DU VILLAGE	5B
MONS LA TRIVALLE	HERIC - LES GORGES	5B
OLARGUES	JOUR-SOURCE DU FREJO	6C
SAINT ETIENNE ESTRECHOUX	MARE-PLAN D'EAU DU MOULIN	5B
LA TOUR SUR ORB	MARE-LA PAPETERIE	5B
LUNAS	ORB-TAILLEVENT	5B
LA TOUR SUR ORB	ORB-SAUT DE MIRANDE	5B
MONS LA TRIVALLE	ORB-TARASSAC	5B
VIEUSSAN	ORB-PONT DE BOISSEZON	5B
ROQUEBRUN	ORB-BAIGNADE DE CEPS	5B
ROQUEBRUN	ORB-BAIGNADE DU PONT	5B
CESSENON SUR ORB	ORB-CAMPING MUNICIPAL	5B
CESSENON SUR ORB	ORB-REALS	5B
SAINT MAURICE NAVACELLES	VIS-NAVACELLES LA CASCADE	5A
GORNIES	VIS-AIRE AMENAGEE	5B
CAZILHAC	VIS-LES CASCADES	5B
CEILHES ET ROCOZELS	PLAN D'EAU DU BOULOC	5B
OLONZAC	ETANG DE JOUARRES	5B
VAILHAN	PLAN D'EAU DES OLIVETTES	5B
LA SALVETAT SUR AGOUT	LAC DE LA RAVIEGE-LES BOULDOUIRES	5B
CLERMONT L'HERAULT	LAC DU SALAGOU-PLAGE DU CAMPING	5B
LIAUSSON	LAC DU SALAGOU-ANCIENNE ROUTE	5A
CELLES	LAC DU SALAGOU-LE MAS	5A
LODEVE	LAC DU SALAGOU-LES VAILHES	5B
LE CRES	PLAN D'EAU DE LA CARRIERE	5A
VILLEMAGNE L'ARGENTIERE	MARE - PONT SAINT MEN	5B
SAINT MATHIEU DE TREVIER	LAC DE CECELES	5A
OCTON	LAC DU SALAGOU-RELAIS NAUTIQUE	5A

Département LOZERE

nom de la commune	nom du site	classement 2010
FLORAC	PLAN D'EAU DE FLORAC	5A
FLORAC	PONT DE BARRE	5A
PONT DE MONTVERT (LE)	CAMPING MUNICIPAL DU PONT DE MONTVERT	5B
FLORAC	PONT DU TARN	5A
ISPAGNAC	PONT DE BIESSE	5A

nom de la commune	nom du site	classement 2010
ISPAGNAC	PONT DE QUEZAC	5B
MONTBRUN	PONT DE MONTBRUN	5B
SAINTE ENIMIE	PLAN D'EAU DE PRADES	5A
SAINTE ENIMIE	BASE DE PLEIN AIR	5A
SAINTE ENIMIE	ST CHELY DU TARN	5A
MALENE (LA)	POINT D'ACCUEIL JEUNES DE LA MALENE	5B
VIGNES (LES)	PONT DES VIGNES	5A
COLLET DE DEZE (LE)	CAMPING MUNICIPAL DU COLLET DE DEZE	5A
SAINT ETIENNE VALLEE FRANCAISE	CASCADE DU MARTINET	5A
VIALAS	LA PLANCHE	5B
BUISSON (LE)	LAC DU MOULINET	5B
NAUSSAC	BARRAGE DE NAUSSAC	5A
VILLEFORT	BARRAGE DE VILLEFORT	5A
GRANDRIEU	PLAN D'EAU DE GRANDRIEU	5B
RIBENNES	BARRAGE DE GANIVET	5B
BEDOUES	ROCHER BLANC	5A
BEDOUES	PONT DE RAMPON	5B
SALLE PRUNET (LA)	MIMENTE	5A
VEBRON	VIEUX PONT	5B
COCURES	LA RODE	5B
SAINT LAURENT DE TREVES	GRATTEGALS	5B
QUEZAC	AVAL QUEZAC	5A
SAINTE ENIMIE	BAIGNADE DU PONT	5A
SAINTE ENIMIE	HAUTERIVES AVAL	5A
SAINT GEORGES DE LEVEJAC	LE DEBARCADERE	5A
SAINT HILAIRE DE LAVIT	PONT DE SAINT HILAIRE	5B
ROUSSES	PONT DES ROUSSES	5B
QUEZAC	CAMPING DEL RON	5B
SAINTE CROIX VALLEE FRANCAISE	PLAN D'EAU	5B

Département PYRENEES-ORIENTALES

nom de la commune	nom du site	classement 2010
SAINT-JEAN PLA DE CORTS	CENTRE NATUREL DE LOISIRS ET SPORTS NAUTIQUES	10B
ANSIGNAN	PLAN D'EAU ROUTE DE TRILLA (DESIX)	6A
ANSIGNAN	LE MOULIN (LA DESIX) ANSIGNAN	3B
FOSSE	PLAN D'EAU D.F.C.I. ET TOURISTIQUE	6B
MAURY	LIEU DIT LA PISCINE (CANAL ARROSAGE)	6B
TAUTAVEL	STATION DE POMPAGE VINGRAU(VERDOUBLE)	7B
VILLENEUVE DE LA RAHO	PLAGE CENTRALE (RETENUE TOURISTIQUE)	24A
LES ANGLES	BARRAGE DE MATEMALE (L'OURSON)	6A
ESPIRA DE CONFLENT	CAMPING CANIGOUL(LE LLECH)	10B
PEZILLA DE CONFLENT	BAIGNADE EL MOULI	6B
VINCA	PLAGE PUBLIQUE	10A
VINCA	PLAGE DU CAMPING	10A

REGION LIMOUSIN
Eaux douces

Département CORREZE

nom de la commune	nom du site	classement 2010
AUBAZINE	PLAN D'EAU DU COIROUX	5B
BEAULIEU SUR DORDOGNE	LA PLAGE	5B
BEYNAT	ETANG DE MIEL	5A
LISSAC SUR COUZE	PLAN D'EAU INTERCOMMUNAL	5B
VIGEOIS	PONCHARAL	5B
AURIAC	PLAN D'EAU COMMUNAL	5B
CAMPS SAINT MATHURIN LEOBAZEL	ETANG DU MOULIN	5A
CHAMBOULIVE	CHANTE L'OISEAU	5A
CHAUMEIL	MAURIANGES	5B
CLERGOUX	ETANG DE PREVOT	5B
EGLETONS	LAC	5B
ESPAGNAC	ETANG DE TAYSSE	5B
LAPLEAU	ETANG DE VENDHAUT	5B
MARCILLAC LA CROISILLE	MEYRIGNAC	5B
MARCILLAC LA CROISILLE	PUY NACHET	5B
MASSERET	PLAN D'EAU MASSERET-LAMONGERIE	5A
MEYRIGNAC L'EGLISE	ETANG	5A
LA ROCHE CANILLAC	ETANG DE LABORDE	5B
SAINTE MARTIAL ENTRAYGUES	LE GIBANEL	5B
SAINTE PRIEST DE GIMEL	ETANG DE RUFFAUD	5A
SAINTE PRIVAT	LES CHANAUX	5B
SAINTE SALVADOUR	PRE CHATON	5B
SEILHAC	BOURNAZEL	5A
SERVIERES LE CHATEAU	LAC DE FEYT	5B
SOURSAC	PONT AUBERT	5B
TREIGNAC	LES BARIOUSSES	5B
USSEL	PONTY	5B
AMBRUGEAT	LAC DE SECHEMAILLE	5B
LIGINIAC	CHABRAT	5A
LIGINIAC	LE MAURY	5B
NEUVIC	LA PLAGE	5A
SARROUX	LES AUBAZINES HAUTES	5A
SORNAC	LES CHAUX	5B
TARNAC	L'ENCLAUSE	5B
VIAM	LAC DE VIAM	5B
CHAMPAGNAC LA NOAILLE	BAIGNADE DE CHAMPAGNAC ETANG PREVOT	5B

Département CREUSE

nom de la commune	nom du site	classement 2010
AUZANCES	LES VERGNES	5B
CHAMPAGNAT	LA NAUTE	5A
CHENERAILLES	PLAN D'EAU DE LA FORET	5A
ROYERE DE VASSIVIERE	BROUSSAS	5A
ROYERE DE VASSIVIERE	VAUVEIX	5A
ST MARC A LOUBAUD	LAVAUGELADE	5A
ST ORADOUX DE CHIROUZE	MEOUZE	5A
GUERET	COURTILLE	5A
ANZEME	PECHADOIRE	5A
LE BOURG D'HEM	L'AGE	5A
LA CELLE DUNOISE	L'ECLUSE	5B
CHATELUS MALVALEIX	PLAN D'EAU DE LA ROUSSILLE	5A
JOUILLAT	LAVAUD	5A
LA SOUTERRAINE	LE CHEIX	5A

Département HAUTE-VIENNE

nom de la commune	nom du site	classement 2010
BESSINES-SUR-GARTEMPE	SAGNAT	5B
COMPREIGNAC	LES CHABANNES	5A
RAZES	SANTROP	5A
SAINT-PARDOUX	FREAUDOUR	5A
BEAUMONT-DU-LAC	PIERREFITTE	5B
BEAUMONT-DU-LAC	NERGOUT	5A
BUJALEUF	SAINTE-HELENE	5B
BUSSIÈRE-GALANT	PLAN D'EAU DE BUSSIÈRE-GALANT	5A
CHATEAU-CHERVIX	ETANG DU PUY-CHAUMARTIN	5A
CHATEAUNEUF-LA-FORET	PLAN D'EAU DE CHATEAUNEUF-LA-FORET	5A
FLAVIGNAC	SAINT FORTUNAT	5B
MEUZAC	LA ROCHE	5A
NEXON	LA LANDE	5B
PEYRAT-LE-CHATEAU	AUPHELLE	5A
SAINT-GERMAIN-LES-BELLES	MONTREAL	5B
SAINT-HILAIRE-LES-PLACES	PLAISANCE	5A
SAINT-JULIEN-LE-PETIT	LA MAULDE	5B
SAINT-MARTIN-TERRESSUS	PLAN D'EAU DU SOLEIL LEVANT	5A
SAINT-YRIEIX-LA-PERCHE	ARFEUILLE	6B
SUSSAC	LES SAULES	5A
SUSSAC	PLAN D'EAU DE SUSSAC	5A
COGNAC-LA-FORET	PLAN D'EAU DE COGNAC-LA-FORET	5A
SAINT-MATHIEU	LE LAC	5A
VIDEIX	LA CHASSAGNE	5B
AZAT-LE-RIS	BAIGNADE DU GRAND ETANG	5A

REGION LORRAINE
Eaux douces

Département MEURTHE ET MOSELLE

nom de la commune	nom du site	classement 2010
PIERRE PERCEE	LAC DE LA PLAINE	5B
PONT A MOUSSON	BASE DE LOISIRS DU GRAND BLEU	5B
FAVIERES	ZONE DE LOISIRS - BASSIN AVAL	5A

Département MEUSE

nom de la commune	nom du site	classement 2010
HEUDICOURT-SOUS-LES-COTES	MADINE - PLAGES HEUDICOURT	5A
NONSARD-LAMARCHE	MADINE - PLAGES NONSARD	5A
BONZEE	BASE DE LOISIRS DU COL VERT	5A
DOULCON	LAC VERT	4B
ETAIN	BAIGNADE MUNICIPALE (ORNE)	2B
STENAY	BAIGNADE AU CAMPING LES PAQUIS (MEUSE)	5B
HEUDICOURT-SOUS-LES-COTES	MADINE - CENTRE NAUTIQUE HEUDICOURT	5A

Département MOSELLE

nom de la commune	nom du site	classement 2010
HARPRICH	ETANG DE LA MUTCHE (MORHANGE PLAGES)	5A
HOLVING	ETANG DE HIRBACH	5A
PUTTELANGE-AUX-LACS	ETANG DE DIEFEMBACH	5A
REMERING-LES-PUTTELANGE	ETANG DE MARAIS	6B
BURTONCOURT	ETANG DU CAMPING LA CROIX DU BOIS SACKER	5B
SARREBOURG	CENTRE DE LOISIRS. ETANG L'EVEQUE	5A
ABRESCHVILLER	ETANG DE LA FORGE	5A
GONDREXANGE	ETANG DE GONDREXANGE	5A
MITTERSHEIM	ETANG DE MITTERSHEIM	5B
WALSCHHEID	ETANG DE WALSCHHEID	5A
BAERENTHAL	ETANG DE LA BASE DE PLEIN AIR DU RAMSTEIN	5B
BITCHE	ETANG DE HASSELFURTH	4A
PHILIPPSBOURG	ETANG DE HANAU	5A
STURZELBRONN	ETANG DU TERRAIN DE CAMPING	3A
MALLING	ETANG DE LA BASE DE PLEIN AIR	5B
LANGATTE	ETANG DU STOCK	5B
HAGONDANGE	ÉTANG DE LA BALLASTIÈRE	5B

Département VOSGES

nom de la commune	nom du site	classement 2010
GERARDMER	BASE DE L'UNION NAUTIQUE	5A
XONRUPT LONGEMER	BAIGNADE "LE DOMAINE"	5A
XONRUPT LONGEMER	BAIGNADE "LA CLAIRIERE"	5A
REMIREMONT	LE LIT D'EAU	5B
HERPELMONT	CAMPING DES MESSIRES	5A
GERARDMER	QUAI DU LOCLE	5A
GIRMONT VAL D'AJOL	LA VIGOTTE	4A
GRANGES SUR VOLOGNE	CAMPING GADEMONT-PLAGE	5B
GRANGES SUR VOLOGNE	CAMPING LA STENIOLE	5B
CHAUMOUSEY	BASE DE LOISIRS DES FRANCAS	5B
CHAUMOUSEY	LES AMERICAINS	5A
SAULXURES SUR MOSELOTTE	BASE DE LOISIRS LES AMIAS	9B
GERARDMER	BOUT DU LAC LE LIDO	5A
GERARDMER	LA TOCADE RAMBERCHAMP	5A
SANCHEY	ROUTE DU RIVAGE	5A
GERARDMER	RAMBERCHAMP-KATTENDYCKE	7A

REGION MIDI-PYRENEES
Eaux douces

Département ARIEGE

nom de la commune	nom du site	classement 2010
BASTIDE DE SEROU (LA)	PLAN D'EAU MONDELY	5B
CARLA BAYLE	CARLA-BAYLE PLAN D'EAU	5B
LERAN	LAC DE MONTBEL COTE LERAN	5A
SAINTE CROIX VOLVESTRE	LAC DE STE CROIX VOLVESTRE	5B

Département AVEYRON

nom de la commune	nom du site	classement 2010
MILLAU	MASSEBIAU	5B
MILLAU	ST LAMBERT	5B
MILLAU	GAUFRESENQUE	5B
MILLAU	LARRIBAL	5B
AGUESSAC	LES_PRADES	5B
ALRANCE	CAMP CANTARELLE	5A
BROUSSE-LE-CHATEAU	CONFLUENT TARN ALRANCE	5B
BRUSQUE	CERAS	5A
CAMARES	PLAN D'EAU DES ZIZINES	5B
COMPEYRE	PAILHAS	5A
COUPIAC	LE MAS NAUT	5A
LA CRESSE	PINET	5C
LAPANOUSE-DE-SEVERAC	LAC CISBA	5A
MOSTUEJOULS	PLAGE NOIRE	5A
MOSTUEJOULS	PONT DU ROSIER	4A
MOSTUEJOULS	LES PRADES	5A
RIVIERE-SUR-TARN	BOYNE	5A
RIVIERE-SUR-TARN	PEYRELADE	5A
LA ROQUE-STE-MARGUERITE	PONT PIERREFICHE	5B
SAINT-IZAIRE	LE BATUT	5A
SAINT-JEAN-DU-BRUEL	LA ROQUE	6C
SALLES-CURAN	LES VERNHES	6B
SALLES-CURAN	BEAU RIVAGE	5A
SALLES-CURAN	C.Y.V.P	5A
SALLES-CURAN	LA DEVEZE	5A
SALLES-CURAN	C.A.S	5A
SALLES-CURAN	LES GENETS	5B
SALLES-CURAN	CHAROUZECH	5A
SALLES-CURAN	AIR FRANCE	5A
SALLES-CURAN	A.S.P.T.T	5A
VIALA-DU-TARN	MAS DE LA NAUC	5B
VILLEFRANCHE-DE-PANAT	V.V.F GRANOUILLAC	5B
VILLEFRANCHE-DE-PANAT	LE MAYRAC	5A
VILLEFRANCHE-DE-PANAT	CAMPING SAINT ETIENNE	5B

nom de la commune	nom du site	classement 2010
ARVIEU	BASE NAUTIQUE	5A
CAMBOULAZET	VERSAILLES	5B
CANET-DE-SALARS	SOLEIL LEVANT	5A
CANET-DE-SALARS	LE CAUSSANEL	5A
CANET-DE-SALARS	RETENUE PARELOUP	5A
LE NAYRAC	PLAN D'EAU DE LA PLANQUE	5B
PONT-DE-SALARS	ROUSSELLERIES	5A
SAINT-AMANS-DES-COTS	LES TOURS	5A
SAINT-SYMPHORIEN-DE-THENIERES	ST GERVAIS	5A
LA SALVETAT-PEYRALES	LA_ROQUE	5B
SOULAGES-BONNEVAL	LAC DES GALENS	5A
LE VIBAL	MOULINOCHES	5B
BOR-ET-BAR	PONT BICASSE	5B
SAINT-ANDRE-DE-NAJAC	NICOUZE	5A
MONTPEYROUX	CAMPING DE LA ROMIGUIERE	5A
BARAQUEVILLE	PLAN D'EAU DU VAL DE LENNE	5A
SAINT-ROME-DE-TARN	BASE NAUTIQUE DES RASPES	6C

Département HAUTE-GARONNE

nom de la commune	nom du site	classement 2010
REVEL	LAC DE SAINT FERREOL	5A
L'ISLE EN DODON	LAC DE L'ISLE EN DODON	5A
CARAMAN	BAIGNADE AMENAGEE DE CARAMAN	5A

Département GERS

nom de la commune	nom du site	classement 2010
SAMATAN	LAC DE SAMATAN	6A
SARAMON	LAC DE SARAMON	6A
THOUX	LAC DE ST CRICQ	5A
BRETAGNE-D'ARMAGNAC	LAC DE L'ARMAGNAC	5A
CASTERA-VERDUZAN	LAC DE CASTERA VERDUZAN	8A
CAZAUBON	LAC DE L'UBY	6C
LECTOURE	LAC DES 3 VALLEES	6A
SAINT-CLAR	LAC DE ST CLAR	6A
AIGNAN	LAC DE LA FORET	6A
LALANNE-ARQUE	BARRAGE DE LA GIMONE	6A
LUPIAC	LAC DE LUPIAC	6A

Département LOT

nom de la commune	nom du site	classement 2010
CASTELFRANC	BERGE DU LOT	5B
CATUS	LAC VERT	5B
CAZALS	PLAN D'EAU DE LA CAYRE	5B
FRAYSSINET LE GELAT	PLAN D'EAU DU MOULIN BAS	5B
LUZECH	BASE DE CAIX	5B
MONTCUQ	PLAN D'EAU SAINT SERVIN	5B

nom de la commune	nom du site	classement 2010
PUY L'EVEQUE	PLAGE CAMPING LES VIGNES	5B
SAINT CIRQ LAPOPIE	PLAGE ST CIRQ	5B
ESPAGNAC SAINTE EULALIE	PONT D'ESPAGNAC	5C
MARCILHAC SUR CELE	PLAN D'EAU MARCHILHAC	5B
SAINT SULPICE	LE COMMUNAL	5B
SENAILLAC LATRONQUIERE	LE TOLERME	5B
TAURIAC	PLAN D'EAU MAS DE LA CROIX	5B
GOURDON	ECOUTE S'IL PLEUT	5B
MONTVALENT	GLUGES	5B
VAYRAC	LES GRANGES	5B
DOUELLE	PLAGE DU PONT SNCF	5B
SAULIAC SUR CELE	AIRE DE REPOS	5B
BRENGUES	CAMPING MUNICIPAL	5C
ORNIAC	LE LIAUZU	5B
CABRERETS	CAMPING LE CANTAL	5B
CAHORS	CAHORS PLAGE	5B

Département TARN

nom de la commune	nom du site	classement 2010
ALMAYRAC	BARRAGE DE LA ROUCARIE	5A
CASTELNAU-DE-MONTMIRAIL	RETENUE DE VERE-GRESIGNE	5A
MAZAMET	BARRAGE DES MONTAGNES	6B
NAGES	PLAGE DE RIEU-MONTAGNE	5B
DAMIATTE	CAMPING SAINT-CHARLES	5B
TREBAS	ESPACE BASE DE LOISIRS TREBAS	5A
BLAYE-LES-MINES	CAP DECOUVERTE PLAGE SAINTE MARIE	6A

Département TARN-ET-GARONNE

nom de la commune	nom du site	classement 2010
MONTAIGU DE QUERCY	PLAGE DU LAC DES CHÊNES	5B
LAGUEPIE	VIAUR AU PONTON	5C
LAMOTHE CAPDEVILLE	ARDUS PLAGE	5C
MOLIERES	LAC.PLAGE SABLE	5B
MONCLAR DE QUERCY	LAC.PLAGE COTE TOBOGGAN	5A
CAZALS	PLAGE AVAL MOULIN	5B
BRESSOLS	PLAGE DU LAC DE NEGRET	5B

REGION NORD-PAS-DE-CALAIS
Eaux de mer

Département NORD

nom de la commune	nom du site	classement 2010
DUNKERQUE	MALO TERMINUS	21B
DUNKERQUE	MALO CENTRE - POSTE DE SECOURS PRINCIPAL	21B
DUNKERQUE	DIGUE DES ALLIES	21B
BRAY-DUNES	LE PERROQUET	21A
BRAY-DUNES	POSTE DE SECOURS	21A
GRAND FORT PHILIPPE	GRAND FORT PHILIPPE	21A
GRAVELINES	PETIT FORT PHILIPPE	21A
LEFFRINCKOUCKE	POSTE DE SURVEILLANCE DE LEFFRINCKOUCKE	21B
ZUYDCOOTE	POSTE DE SECOURS DE ZUYDCOOTE	21B

Département PAS-DE-CALAIS

nom de la commune	nom du site	classement 2010
BOULOGNE SUR MER	BOULOGNE CENTRE PLAGE	21B
AMBLETEUSE	AMBLETEUSE CENTRE PLAGE	21B
AUDINGHEN	AUDINGHEN CENTRE PLAGE	21A
AUDRESSELLES	AUDRESSELLES CENTRE PLAGE	21A
DANNES	DANNES CENTRE PLAGE	21B
EQUIHEN-PLAGE	EQUIHEN CENTRE PLAGE	21B
NEUFCHATEL HARDELLOT	NEUFCHATEL-HARDELLOT PLAGE	21B
LE PORTEL	LE PORTEL CENTRE PLAGE	21B
SAINT ETIENNE AU MONT	SAINT ETIENNE AU MONT PLAGE NORD	21A
TARDINGHEN	TARDINGHEN LE CHATELET	21A
WIMEREUX	WIMEREUX CENTRE PLAGE	21A
WISSANT	WISSANT CENTRE PLAGE	21B
BERCK	BERCK CENTRE PLAGE	21B
CAMIERS	CAMIERS SAINTE CECILE	21B
CAMIERS	CAMIERS SAINT GABRIEL	21B
CUCQ	CUCQ STELLA- PLAGE	21A
MERLIMONT	MERLIMONT CENTRE PLAGE	21B
LE TOUQUET	LE TOUQUET CENTRE PLAGE	21B
OYE PLAGE	OYE-PLAGE LES DUNES	21A
OYE PLAGE	OYE-PLAGE LES HEMMES	21A
CALAIS	CALAIS CENTRE PLAGE	21B
ESCALLES	ESCALLES CENTRE PLAGE	21B
MARCK	MARCK LA HUCHETTE	21A
SANGATTE	SANGATTE BLERLOT PLAGE	21B
SANGATTE	SANGATTE CENTRE PLAGE	21A

REGION NORD-PAS-DE-CALAIS
Eaux douces

Département NORD

nom de la commune	nom du site	classement 2010
FOURMIES	ETANG DES MOINES	9B
LE QUESNOY	ETANG DU PONT ROUGE	9B
ARMENTIERES	BASE DES PRES DU HEM	10B
RIEULAY	LES ARGALES	9B

Département PAS-DE-CALAIS

nom de la commune	nom du site	classement 2010
NOEUX LES MINES	NOEUX LEZ MINES LOISINORD 2	9B
AVION	AVION LAC AUX 3 ILETS	7A
SAINT LAURENT BLANGY	SAINT LAURENT BLANGY TCHICOUPARC	8C

REGION BASSE-NORMANDIE
Eaux de mer

Département CALVADOS

nom de la commune	nom du site	classement 2010
ARROMANCHES LES BAINS	PLACE DU SIX JUIN	20B
ASNELLES	PLACE MOSNIER	20B
COLLEVILLE SUR MER	PLAGE DU VILLAGE DE VACANCES	20A
GRANDCAMP MAISY	RUE RICHARD	20B
SAINT COME DE FRESNE	LA FONTAINE ST CÔME	20B
SAINT LAURENT SUR MER	LES MOULINS	20B
TRACY SUR MER	LA BRECHE	20B
VER SUR MER	BOULEVARD DE LA PLAGE	20A
VIERVILLE SUR MER	PLAGE DU MONUMENT	20A
BERNIERES SUR MER	BERNIERES-OUEST	20B
CABOURG	CABOURG CENTRE	20A
COLLEVILLE MONTGOMERY	POSTE DE SURVEILLANCE	20A
COURSEULLES SUR MER	DEVANT LA PISCINE	20A
HERMANVILLE SUR MER	PLACE CUIRASSE COURBET	20B
LANGRUNE SUR MER	PLACE DU SIX JUIN	20A
LION SUR MER	RUE BELLIN	20A
LUC SUR MER	DIGUE EST	20A
LUC SUR MER	PLAGE DU PETIT ENFER	20B
MERVILLE FRANCEVILLE PLAGE	FRANCEVILLE PLAGE	20B
OUISTREHAM	RIVA BELLA - CENTRE	20A
SAINT AUBIN SUR MER	BOULEVARD FAVREAU	20B
VARAVILLE	LE HOME	20B
BENERVILLE SUR MER	BENERVILLE - TOURGEVILLE	20A
BLONVILLE SUR MER	RUE LAFORGE - BLONVILLE EST	20B
DEAUVILLE	PLAGE DES SIX FUSILLES	20B
HONFLEUR	PLAGE DU BUTIN	20A
HOULGATE	ARMENGAUD	20B
TROUVILLE SUR MER	RUE CROIX	20B
VILLERS SUR MER	PLACE JEAN MERMOZ	20B
VILLERVILLE	RUE DES BAINS	20B
VILLERVILLE	DEVANT L'ANCIEN CAMPING	20B
GRAYE SUR MER	BRECHE DE GRAYE	20A
VILLERS SUR MER	FACE AVENUE JEAN MOULIN	20B
COURSEULLES SUR MER	ILE DE PLAISANCE	20A
BLONVILLE SUR MER	HAMEAU GOBLIN - BLONVILLE OUEST	20C
OUISTREHAM	RIVA BELLA - OUEST	20A
BERNIERES SUR MER	CAP ROMAIN	20A

Département MANCHE

nom de la commune	nom du site	classement 2010
CHAMPEAUX	SOL ROC	10A
DONVILLE LES BAINS	L'HERMITAGE	10A
DONVILLE LES BAINS	LA POINTE DU LUDE	10A
DRAGEY RONTHON	LA DUNE	10B
GRANVILLE	LE PLAT GOUSSET	10A
GRANVILLE	ANSE DU HEREL	20A
GRANVILLE	HACQUEVILLE	18B
GRANVILLE	LE FOURNEAU	20B
GRANVILLE	SAINT NICOLAS SUD	20B
GRANVILLE	ILES DE CHAUSEY - PORT-MARIE	7A
JULLOUVILLE	LE PONT BLEU	21B
JULLOUVILLE	FACE AU CASINO	20B
JULLOUVILLE	CALE DES PLAISANCIERS	10A
JULLOUVILLE	CAROLLES - FACE AU POSTE DE SECOURS	10B
SAINT JEAN LE THOMAS	FACE AU CD 241	21B
SAINT JEAN LE THOMAS	FACE AU CD 483	20B
SAINT PAIR SUR MER	FACE A LA PISCINE	20B
SAINT PAIR SUR MER	LA GRACE DE DIEU	20B
SAINT PAIR SUR MER	KAIRON FACE AU CD 373	21B
BARFLEUR	LA SAMBIERE	10A
BARFLEUR	L'EGLISE	10A
BARNEVILLE CARTERET	LE NORD DU CAP	10A
BARNEVILLE CARTERET	CARTERET	10A
BARNEVILLE CARTERET	FACE AU CD 130	10A
BEAUBIGNY	FACE AU CD 131	10A
BRETTEVILLE	LA PLAGE	20A
COSQUEVILLE	LE VICQ	10A
FERMANVILLE	ANSE DE LA VISIERE	10B
FERMANVILLE	ANSE DE LA MONDREE	10A
FERMANVILLE	ANSE DU BRICK	10A
GATTEVILLE LE PHARE	ANSE DE LA MASSE	10A
GOUBERVILLE	LE BAS DE LA RUE	10A
LESTRE	HAMEAU SIMON	10B
MONTFARVILLE	LANDEMER	10A
MORSALINES	LA REDOUTE	10A
NEVILLE SUR MER	FACE AU CD 514	10A
OMONVILLE LA PETITE	ANSE SAINT MARTIN	10A
OMONVILLE LA ROGUE	LE PORT	10A
LES PIEUX	SCIOTOT	10A
PORTBAIL	FACE AU POSTE CRS	10A
QUERQUEVILLE	FACE AU CAMPING DES ARMEES	10A
QUINEVILLE	FACE AU CD 42	20B
RAVENOVILLE	LES DUNES	10B
RETHOVILLE	FACE AU CD 226	10A
REVILLE	JONVILLE	20B
REVILLE	ANSE DE JONVILLE	10A
REVILLE	LA POINTE DE SAIRE	10A

nom de la commune	nom du site	classement 2010
LE ROZEL	FACE AU CAMPING DU ROZEL	10A
SAINT GEORGES DE LA RIVIERE	FACE AU CD 132	10A
SAINT GERMAIN DE VARREVILLE	FACE AU CD 129	10A
SAINT JEAN DE LA RIVIERE	FACE AU CD 166	10A
SAINT LO D'OURVILLE	LINDBERGH-PLAGE	10A
SAINT MARCOUF DE L'ISLE	LES GOUGINS	20A
SAINT MARTIN DE VARREVILLE	MONUMENT LECLERC	10A
SAINT VAAST LA HOUGUE	LA HOUGUE	10A
SAINTE MARIE DU MONT	LA GRANDE DUNE	10B
SIOUVILLE HAGUE	CLAIREFONTAINE	10A
SIOUVILLE HAGUE	FACE AU POSTE SNSM	10A
SURTAINVILLE	FACE AU CD 66	10B
TOURLAVILLE	RUE DES DAUPHINS	10A
TOURLAVILLE	COLLIGNON	10B
URVILLE NACQUEVILLE	FACE A LA CHARRIERE	20A
URVILLE NACQUEVILLE	LES QUAIS	20B
VAUVILLE	LA CRECQUE	10B
VAUVILLE	FACE AU CAMPING DE VAUVILLE	10A
AGON-COUTAINVILLE	CENTRE	10A
AGON-COUTAINVILLE	LE PASSOUS	10A
AGON-COUTAINVILLE	FACE A L'ECOLE DE VOILE D'AGON-COUTAINVILLE	20B
AGON-COUTAINVILLE	LA POINTE D'AGON	20B
ANNEVILLE SUR MER	FACE AU CD 74	10A
ANNOVILLE	FACE AU CD 537	10B
BLAINVILLE SUR MER	FACE AU CD 244	10A
BREHAL	FACE AU CD 592	10A
BRETTEVILLE SUR AY	FACE AU CD 136	10A
BREVILLE SUR MER	FACE AU CD 135E	10A
BRICQUEVILLE SUR MER	FACE A LA ROUTE SUBMERSIBLE	10A
COUDEVILLE	FACE AU CD 351	10B
CREANCES	PRINTANIA	20B
GLATIGNY	FACE AU CD 337	10B
GOUVILLE SUR MER	FACE AU CD 268	10A
HAUTEVILLE SUR MER	FACE A L'ANCIEN CAMPING	20B
HAUTEVILLE SUR MER	FACE A L'ECOLE DE VOILE D'HAUTEVILLE SUR MER	20B
LINGREVILLE	FACE AU CD 220	10B
MONTMARTIN SUR MER	FACE AU CD 73	10B
PIROU	ARMANVILLE	20B
PIROU	FACE AU CD 94	20A
SAINT GERMAIN SUR AY	FACE AU CD 306	10A
SAINT REMY DES LANDES	LA VALETTE	10A
SURVILLE	FACE AU CD 526	10A
QUINEVILLE	LE BOURG NEUF	10A
QUETTEHOU	LE RIVAGE DE QUETTEHOU	20B
BLAINVILLE SUR MER	GONNEVILLE	10A

REGION BASSE-NORMANDIE
Eaux douces

Département CALVADOS

nom de la commune	nom du site	classement 2010
PONT L'EVEQUE	PLAN D'EAU DE PONT-L'EVEQUE	6B

Département ORNE

nom de la commune	nom du site	classement 2010
LA FERTE-MACE	GRANDE PLAGES	5A
COULONGES SUR SARTHE	BAIGNADE DE L'ETANG	7A
PREPOTIN	BAIGNADE DE L'ETANG NEUF	3A

REGION HAUTE-NORMANDIE
Eaux de mer

Département SEINE-MARITIME

nom de la commune	nom du site	classement 2010
DIEPPE	PUYS	20A
DIEPPE	DIEPPE-PLAGE	20B
SAINT-MARTIN-EN-CAMPAGNE	ST-MARTIN-PLAGE	20A
CRIEL-SUR-MER	MESNIL-VAL	10A
CRIEL-SUR-MER	CRIEL-PLAGE	10B
HAUTOT-SUR-MER	POURVILLE	11A
QUIBERVILLE	QUIBERVILLE-PLAGE	11B
SAINT-AUBIN-SUR-MER	ST-AUBIN-PLAGE	11B
SAINT-MARTIN-AUX-BUNEAUX	LES PETITES-DALLES	11A
SAINT-VALERY-EN-CAUX	ST-VALERY-PLAGE	20B
SAINTE-MARGUERITE-SUR-MER	STE-MARGUERITE-PLAGE	11B
TREPORT (LE)	LE TREPORT-PLAGE	20B
VEULES-LES-ROSES	VEULES-PLAGE	20B
VEULETTES-SUR-MER	VEULETTES-PLAGE	11B
HAVRE (LE)	LE HAVRE-PLAGE	20A
ETRETAT	ETRETAT-PLAGE	11B
FECAMP	FECAMP-PLAGE	11B
SAINT-JOUIN-BRUNEVAL	SAINT JOUIN-PLAGE	11B
SAINT-PIERRE-EN-PORT	ST-PIERRE-EN-PORT	11A
SAINTE-ADRESSE	STE-ADRESSE-PLAGE	11B
SASSETOT-LE-MAUCONDUIT	LES GRANDES-DALLES	11A
TILLEUL (LE)	LE TILLEUL/LA POTERIE-CAP D'ANTI-FER	11A
YPORT	YPORT-PLAGE	20B

REGION HAUTE-NORMANDIE
Eaux douces

Département EURE

nom de la commune	nom du site	classement 2010
POSES	VAL DE REUIL - LA CAPOULADE	10A
POSES	LERY - LE LAGON	10A
BRIONNE	BAIGNADE MUNICIPALE	8B
LA BONNEVILLE SUR ITON	ETANG DE LA NOE	11A
GARENNES SUR EURE	LES ETANGS DU PARC	8A

Département SEINE-MARITIME

nom de la commune	nom du site	classement 2010
MESNIL-SOUS-JUMIEGES (LE)	BASE DE LOISIRS	7A
VITTEFLEUR	LAC DE CANIEL	7A
TOURVILLE-LA-RIVIERE	BEDANNE	9B

REGION PAYS-DE-LOIRE
Eaux de mer

Département LOIRE-ATLANTIQUE

nom de la commune	nom du site	classement 2010
SAINT NAZAIRE	LES JAUNAIS	9A
SAINT NAZAIRE	MONSIEUR HULOT SAINT MARC SUR MER	9A
SAINT NAZAIRE	ST MARC SUR MER LA COURANCE	9A
SAINT NAZAIRE	PORCE	10A
SAINT NAZAIRE	BONNE ANSE	9A
SAINT NAZAIRE	VILLES MARTIN	9A
SAINT NAZAIRE	FACE AV. VINCENT AURIOL	9A
ASSERAC	PONT MAHE	10B
ASSERAC	PEN BE	10A
BATZ SUR MER	VALENTIN	10A
BATZ SUR MER	ST MICHEL	10A
BATZ SUR MER	LA GOVELLE	10A
LA BAULE ESCOUBLAC	BENOIT	21A
LA BAULE ESCOUBLAC	FACE AV. DU GAL DE GAULLE	21A
LA BAULE ESCOUBLAC	FACE AV. DE LA GRANDE DUNE	21A
LA BERNERIE EN RETZ	ROCHE MARIE	10A
LA BERNERIE EN RETZ	GRANDE PLAGES FACE MAIRIE	10A
LA BERNERIE EN RETZ	PLAN D'EAU	9A
LA BERNERIE EN RETZ	FACE AV. LOUIS GAUTIER	10A
LE CROISIC	SAINT JEAN DE DIEU	10A
LE CROISIC	LE CASTOUILLET (BAIE)	10A
LE CROISIC	PORT AUX ROCS	10A
LE CROISIC	LES SABLES MENUS	10A
LE CROISIC	PORT LIN	10A
MESQUER	BOLE DE MERQUEL	10A
MESQUER	SORLOCK	10A
MESQUER	CABONNAIS	10A
MESQUER	LANSERIA	10A
LES MOUTIERS EN RETZ	LE PRE VINCENT	10A
PIRIAC SUR MER	BRAMBELL	10A
PIRIAC SUR MER	PORS-ER-STER	10A
PIRIAC SUR MER	PORT AU LOUP	10A
PIRIAC SUR MER	SAINT MICHEL	10A
PIRIAC SUR MER	LERAT	10A
LA PLAINE SUR MER	PORT GIRAUD	13A
LA PLAINE SUR MER	LE MOUTON	10A
LA PLAINE SUR MER	JOALLAND	10B
PORNIC	PORTMAIN	10A
PORNIC	LE PORTEAU	10A
PORNIC	LES SABLONS	10A

nom de la commune	nom du site	classement 2010
PORNIC	MONBEAU	10A
PORNIC	LES GRANDES VALLEES	10A
PORNIC	LA NOEVEILLARD	10A
PORNIC	LA SOURCE	10A
PORNIC	LA BIROCHERE	10A
PORNIC	LA JOSELIERE	10A
PORNIC	LA FONTAINE AUX BRETONS	10A
PORNIC	LA BOUTINARDIERE	10A
PORNICHET	GRANDE PLAGES FACE CASINO	10A
PORNICHET	BONNE SOURCE	10A
PORNICHET	STE MARGUERITE	10A
LE POULIGUEN	ANSE DE TOULLAIN	10A
LE POULIGUEN	LE NAU	10A
PREFAILLES	L'ANSE DU SUD	10A
PREFAILLES	LA RAIZE	11C
PREFAILLES	MARGARET	10A
PREFAILLES	PORT MELEU	10A
SAINT BREVIN LES PINS	PLAGE DES POILUS	10A
SAINT BREVIN LES PINS	PLAGE DES PINS	10A
SAINT BREVIN LES PINS	PLAGE DE L'OCEAN	10A
SAINT BREVIN LES PINS	PLAGE DES ROCHELETS	10A
SAINT BREVIN LES PINS	PLAGE DE L'ERMITAGE	10A
SAINT BREVIN LES PINS	PLAGE DE LA PIERRE ATTELEE	10A
SAINT MICHEL CHEF CHEF	GOHAUD	10A
SAINT MICHEL CHEF CHEF	LE REDOIS	10A
SAINT MICHEL CHEF CHEF	THARON	10A
LA TURBALLE	LES BRETONS	10A
LA TURBALLE	PEN BRON	10A
LA PLAINE SUR MER	LE CORMIER	10A
PREFAILLES	GRANDE PLAGES	10A
LA TURBALLE	KER ELISABETH	10A
PORNIC	L'ETANG	10A
LE POULIGUEN	BAIE DU GUEC	10A
LE POULIGUEN	BAIE DE CONVERT	10A

Département VENDEE

nom de la commune	nom du site	classement 2010
L'AIGUILLON-S/-MER	PLAN D'EAU DE L'AIGUILLON	9A
L'AIGUILLON-S/-MER	LA POINTE DE L'AIGUILLON (L'EPERON)	11A
LES SABLES-D'OLONNE	LA PARACOU	11A
LES SABLES-D'OLONNE	PLAN D'EAU DOMBRET	6A
LES SABLES-D'OLONNE	GRANDE PLAGES PALAIS DE JUSTICE	11A
LES SABLES-D'OLONNE	GRANDE PLAGES HORLOGE	11A
BARBATRE	L'OCEAN	11A
LA BARRE-DE-MONTS	FROMENTINE	11A
LA BARRE-DE-MONTS	LA GRANDE COTE	11A
BRETIGNOLLES-S/-MER	LE PETIT PONT	11A

nom de la commune	nom du site	classement 2010
BRETIGNOLLES-S/-MER	LA SAUZAIE	11A
BRETIGNOLLES-S/-MER	LA PAREE	10A
BRETIGNOLLES-S/-MER	LE MARAIS GIRARD	11A
BRETIGNOLLES-S/-MER	LA NORMANDELIERE	11A
BRETIGNOLLES-S/-MER	PLAN D'EAU DE LA NORMANDELIERE	11A
BRETIGNOLLES-S/-MER	LES DUNES	11A
CHATEAU-D'OLONNE	LE TANCHET	20A
L'EPINE	LA BOSSE	16A
L'EPINE	LA CABANE	16A
LA FAUTE-S/-MER	LA GRANDE PLAGES	11A
LA FAUTE-S/-MER	LA POINTE D'ARCAY	11A
LA GUERINIERE	LE FIER	11A
LA GUERINIERE	LA COURT	11A
L'ILE-D'YEU	LES BOSSILLES	11A
L'ILE-D'YEU	LES SABIAS	11A
L'ILE-D'YEU	LES VIEILLES	11A
L'ILE-D'YEU	LE MARAIS SALE	11A
L'ILE-D'YEU	LES SAPINS	11A
L'ILE-D'YEU	KER CHALON DROITE	11A
L'ILE-D'YEU	KER CHALON GAUCHE	11A
JARD-S/-MER	LA MINE	11A
JARD-S/-MER	LE PE DU CANON	11A
JARD-S/-MER	BOISVINET	11A
LONGEVILLE-S/-MER	LE PETIT ROCHER	11A
LONGEVILLE-S/-MER	LES CONCHES	11A
NOIRMOUTIER-EN-L'ILE	FORT LARRON	11B
NOIRMOUTIER-EN-L'ILE	LES SABLEAUX	11A
NOIRMOUTIER-EN-L'ILE	LES DAMES	11A
NOIRMOUTIER-EN-L'ILE	LA CLERE	11A
NOIRMOUTIER-EN-L'ILE	LE GRAND VIEIL	11B
NOIRMOUTIER-EN-L'ILE	LA LINIERE	11A
NOIRMOUTIER-EN-L'ILE	LUZERONDE	11A
NOTRE-DAME-DE-MONTS	LA BRAIE	11A
NOTRE-DAME-DE-MONTS	LA GRANDE PLAGES	11A
OLONNE-S/-MER	LES GRANGES	11A
OLONNE-S/-MER	SAUVETERRE	11A
SAINT-GILLES-CROIX-DE-VIE	BOISVINET	20A
SAINT-GILLES-CROIX-DE-VIE	GRANDE PLAGES ROCHEBONNE	20A
SAINT-GILLES-CROIX-DE-VIE	GRANDE PLAGES MARINES	20A
SAINT-GILLES-CROIX-DE-VIE	GRANDE PLAGES PATERNES	20A
SAINT-HILAIRE-DE-RIEZ	LES DEMOISELLES 2 (LES DEMOISELLES)	11A
SAINT-HILAIRE-DE-RIEZ	LES 60 BORNES	11A
SAINT-HILAIRE-DE-RIEZ	LES MOUETTES	11A
SAINT-HILAIRE-DE-RIEZ	LA PAREE PRENEAU	11A
SAINT-HILAIRE-DE-RIEZ	SION	11B
SAINT-HILAIRE-DE-RIEZ	LES PINEAUX	11A
SAINT-HILAIRE-DE-RIEZ	LES BUSSOLERIES	11A
SAINT-JEAN-DE-MONTS	LA PAREE DU JONC	11A

nom de la commune	nom du site	classement 2010
SAINT-JEAN-DE-MONTS	LE GOLF	11A
SAINT-JEAN-DE-MONTS	LA GRANDE PLAGE	11A
SAINT-VINCENT-S/-JARD	LA PLAGE CLEMENCEAU	11A
SAINT-VINCENT-S/-JARD	LE GOULET	11A
TALMONT-ST-HILAIRE	LE VEILLON	20A
LA TRANCHE-S/-MER	LA TERRIERE	11A
LA TRANCHE-S/-MER	LE PHARE	11A
LA TRANCHE-S/-MER	LES GENERELLES	11A
LA TRANCHE-S/-MER	LA GRANDE PLAGE	11A
LA TRANCHE-S/-MER	LA GRIERE	11A
LA TRANCHE-S/-MER	SAINTE-ANNE	11A
LA TRANCHE-S/-MER	CORPS DE GARDE	11A
LA TRANCHE-S/-MER	LA PORTE DES ILES	11A
SAINT-HILAIRE-DE-RIEZ	LES DEMOISELLES 1	11A
SAINT-HILAIRE-DE-RIEZ	LES SALINS	11A
SAINT-HILAIRE-DE-RIEZ	LES BECS	11A
SAINT-HILAIRE-DE-RIEZ	RIEZ	11A
SAINT-HILAIRE-DE-RIEZ	LA PEGE	11A

REGION PAYS-DE-LOIRE
Eaux douces

Département LOIRE-ATLANTIQUE

nom de la commune	nom du site	classement 2010
SAINT LYPHARD	ETANG DES BRIERES DU BOURG	10A
JOUE SUR ERDRE	VIOREAU	8B
FEGREAC	ETANG AUME	10A
PLESSE	ETANG DE BUHEL	10A
OUDON	PLAN D'EAU	10A
SAINT PHILBERT DE GRANDLIEU	PLAN D'EAU DE LA BASE DE LOISIRS	9A
NOZAY	PLAN D'EAU ROUTE DE RENNES	10A
BOUGUENAI	ROCHE BALLUE	9A

Département MAINE-ET-LOIRE

nom de la commune	nom du site	classement 2010
ANGERS	LAC DE MAINE	11A
CHAMPTOCE SUR LOIRE	PLAN D'EAU DE CHAMPTOCE	6A
CHAUMONT D'ANJOU	ETANG DE MALAGUE	5A
ECOULANT	LES SABLIERES	7A
FONTAINE GUERIN	PLAN D'EAU DE FONTAINE-GUERIN	5A
INGRANDES	LE PORT (INGRANDES)	4A
ROCHEFORT SUR LOIRE	LE LOUET	6B
VILLEVEQUE	LE PORT (VILLEVEQUE)	6B
CHEMILLE	COULVEE	5B
LE FUILET	PLAN D'EAU DE LA BARBOTINE	6B
SAUMUR	MILLOCHEAU	4B
LA BREILLE LES PINS	PLAN D'EAU DES LOGES	5A
GREZILLE	PLAN D'EAU DE GREZILLE	5A
MONTILLIERS	PLAN D'EAU DE MONTILLIERS	5A
SAINT PAUL DU BOIS	PLAN D'EAU DE ST PAUL-DU-BOIS	5A
COMBREE	PLAN D'EAU DE COMBREE	5B
MARIGNE	PLAN D'EAU DE MARIGNE	4B
NOYANT LA GRAVOYERE	ETANG DE SAINT BLAISE	5B
POUANCE	ETANG DE SAINT AUBIN	5A
SAINT SATURNIN SUR LOIRE	PARC DE LOISIRS DE L'ETANG	13A

Département MAYENNE

nom de la commune	nom du site	classement 2010
ARGENTRE	PLAN D'EAU D'ARGENTRE	4A
MEZANGERS	LE GUE DE SELLE	4B
SAINT DENIS-DU-MAINE	LA CHESNAIE	4B
BOUERE	PLAN D'EAU DE BOUERE	4A
MONTOURTIER	LA FENDERIE	4A

Département SARTHE

nom de la commune	nom du site	classement 2010
LA FLECHE	PLAN D'EAU DE LA MONNERIE LA FLECHE	7A
BRULON	PLAN D'EAU DE BRULON	5B
CHANTENAY VILLEDIEU	PLAN D'EAU DE CHANTENAY VILLEDIEU	5A
MANSIGNE	PLAN D'EAU DE MANSIGNE	5A
MAMERS	PLAN D'EAU DE MAMERS	5A
LA FERTE BERNARD	PLAN D'EAU DE LA FERTE BERNARD	5B
TUFFE	GRANDE PLAGE DE TUFFE	5B
ARNAGE	PLAN D'EAU DE LA GEMERIE A ARNAGE	6A
LAVARE	PLAN D'EAU DE LAVARE	5B
MARCON	PLAGE CAMPING DE MARCON	7B
MARCON	PLAGE PUBLIQUE DE MARCON	7A
PARIGNE L'EVEQUE	PLAN D'EAU DE PARIGNE L'EVEQUE	5A
SILLE LE GUILLAUME	LAC DE SILLE LE GUILLAUME	5A
SPAY	PLAN D'EAU "LE HOUSSAY" A SPAY	5A

Département VENDEE

nom de la commune	nom du site	classement 2010
POUZAUGES	L'ESPERANCE	6A
XANTON-CHASSENON	LE LAC D'ALBERT	6A
MESNARD-LA-BAROTIERE	LA TRICHERIE	6A
APREMONT	LE LAC	6A

REGION PICARDIE
Eaux de mer

Département SOMME

nom de la commune	nom du site	classement 2010
AULT	ONIVAL	21A
AULT	PLAGE DE LA VILLE DE AULT	15B
AULT	BOIS DE CISE	21A
CAYEUX SUR MER	PLAGE DE LA VILLE DE CAYEUX SUR MER	20B
CROTOY (LE)	CABINE DE SAUVETAGE	21B
FORT-MAHON-PLAGE	PLAGE SURVEILLEE DE FORT-MAHON	21A
MERS-LES-BAINS	PLAGE SURVEILLEE DE MERS LES BAINS	21B
QUEND	PLAGE SURVEILLEE DE QUEND	21B
WOIGNARUE	PLAGE SURVEILLEE DE WOIGNARUE	21B

REGION PICARDIE
Eaux douces

Département AISNE

nom de la commune	nom du site	classement 2010
TERGNIER	LA FRETTE	6A
SAINT QUENTIN	ÉTANG D ISLE	6B
BERNY RIVIERE	BAIGNADE DU CAMPING	7A
MONAMPTEUIL	BASSIN DE MONAMPTEUIL	7B
CHAMOUILLE	CENTER PARCS CHAMOUILLE	10B

Département OISE

nom de la commune	nom du site	classement 2010
LONGUEIL-SAINTE-MARIE	BASE NAUTIQUE LONGUEIL	6B
SAINT-LEU-D'ESSERENT	BASE NAUTIQUE DE SAINT LEU D'ESSE- RENT	23B
BEAUVAIS	BEAUVAIS-PLAN D'EAU DU CANADA	18A

REGION POITOU-CHARENTES
Eaux de mer

Département CHARENTE-MARITIME

nom de la commune	nom du site	classement 2010
LA BREE-LES-BAINS	LA PLAGES	6B
LE CHATEAU-D'OLERON	LA PLAGES	6B
DOLUS-D'OLERON	PLAGE DE VERT-BOIS	6A
DOLUS-D'OLERON	PLAGE LA REMIGEASSE- LA PERROCHE	6A
FOURAS	PLAGE NORD	12A
FOURAS	PLAGE DE LA VIERGE	6B
FOURAS	PLAGE OUEST	6A
FOURAS	PLAGE DE LA COUE	13C
FOURAS	PLAGE DE L'ESPERANCE	12B
LE GRAND-VILLAGE	PLAGE DE LA GIRAUDIERE	6A
ILE-D'AIX	PLAGE OUEST	6A
ILE-D'AIX	PLAGE DE L'ANSE DE LA CROIX	6A
MARENNES	LA PLAGES	6A
LES MATHES	PLAGE DE LA PALMYRE	6A
PORT-DES-BARQUES	PLAGE NORD	12B
PORT-DES-BARQUES	PLAGE SUD	6A
ROYAN	PLAGE DE PONTAILLAC	12A
ROYAN	PLAGE DU PIGEONNIER	6A
ROYAN	PLAGE DU CHAY	6A
ROYAN	PLAGE DE LA GRANDE CONCHE	12A
SAINT-DENIS-D'OLERON	PLAGE LES HUTTES - LES SEULIERES	6A
SAINT-DENIS-D'OLERON	PLAGE DE LA BOIRIE - L'ANCIEN PORT	6A
SAINT-GEORGES-D'OLERON	PLAGE DE CHAUCRE	6A
SAINT-GEORGES-D'OLERON	PLAGE DE BOYARDVILLE	12A
SAINT-GEORGES-DE-DIDONNE	PLAGE DE VALLIERES (GRANDE CONCHE)	12B
SAINT-GEORGES-DE-DIDONNE	PLAGE DE LA CONCHE NORD	12B
SAINT-GEORGES-DE-DIDONNE	PLAGE DE LA CONCHE SUD	6B
SAINT-PALAIS-SUR-MER	PLAGE DE LA GRANDE COTE	6B
SAINT-PALAIS-SUR-MER	PLAGE DU PLATIN	11C
SAINT-PALAIS-SUR-MER	PLAGE DE LA CONCHE	12A
SAINT-PIERRE-D'OLERON	PLAGE DE LA CONCHE MATHA	6B
SAINT-TROJAN-LES-BAINS	LA PETITE PLAGES	12A
SAINT-TROJAN-LES-BAINS	PLAGE DE GATSEAU	6A
SAINT-TROJAN-LES-BAINS	LA GRANDE PLAGES	6A
LA TREMBLADE	PLAGE DE LA CEPE	20A
LA TREMBLADE	PLAGE DE L'EMBEILLIE-GALON D'OR	6B
LA TREMBLADE	PLAGE DE LA COTE SAUVAGE (LA BOUVERIE)	6A
VAUX-SUR-MER	PLAGE DE NAUZAN	6B
LA ROCHELLE	PLAGE DE CHEF DE BAIE	6B
LA ROCHELLE	PLAGE DES MINIMES	12A
ANGOULINS	PLAGE DE LA PLATERRE	6B

nom de la commune	nom du site	classement 2010
ARS-EN-RE	PLAGE DE LA GRANGE	12A
AYTRE	PLAGE DU PLATIN NORD	22C
AYTRE	PLAGE DU PLATIN SUD	21B
LE BOIS-PLAGE-EN-RE	PLAGE DES GOLLANDIERES	6A
CHÂTELAILLON-PLAGE	PLAGE CASINO	12B
CHÂTELAILLON-PLAGE	PLAGE SUD	12A
CHÂTELAILLON-PLAGE	PLAGE DES BOUCHOLEURS	6B
LA COUARDE-SUR-MER	PLAGE DU PEU RAGOT	6A
LA FLOTTE-EN-RE	PLAGE DE L'ARNERAULT	12A
LOIX	PLAGE DU GROUIN	6A
LES PORTES-EN-RE	PLAGE DE LA LOGE	6A
RIVEDOUX-PLAGE	PLAGE NORD	8B
RIVEDOUX-PLAGE	PLAGE SUD	6A
SAINT-CLEMENT-DES-BALEINES	PLAGE DE LA CONCHE DES BALEINES	6A
SAINT-MARTIN-DE-RE	PLAGE DE LA CIBLE	12A
SAINTE-MARIE-DE-RE	PLAGE DE BASSE BENAIE	12A
SAINTE-MARIE-DE-RE	PLAGE DE MONTAMER	6A
MESCHERS-SUR-GIRONDE	PLAGE DE SUZAC	6B
MESCHERS-SUR-GIRONDE	PLAGE DES VERGNES	6B
MESCHERS-SUR-GIRONDE	PLAGE DES NONNES	7C
SAINT-GEORGES-D'OLERON	PLAGE DU DOUHET- PLAISANCE	6B
LA ROCHELLE	PLAGE DE LA CONCURRENCE	12B
SAINTE-MARIE-DE-RE	PLAGE DE LA SALEE	6B
LA COUARDE-SUR-MER	PLAGE DE PEU-BERNARD	6A
LOIX	PLAGE DES PAS DES GAUDINS	6A
LA TREMBLADE	PLAGE DU MUS DE LOUP	12B
SAINT-GEORGES-D'OLERON	PLAGE DE LA CONCHE MADAME	20B
ROYAN	PLAGE DE FONCILLON	6B
ILE-D'AIX	PLAGE DE L'ANSE DU SAILLANT	5A
LE BOIS-PLAGE-EN-RE	PLAGE DES GROS JONCS	6A
LE CHATEAU-D'OLERON	PLAN D'EAU AMENAGE	8A
LA TREMBLADE	PLAGE DE LA POINTE ESPAGNOLE	6A
LA TREMBLADE	PLAGE DE LA COUBRE	6A
ANGOULINS	PLAGE DU LOIRON	6B
FOURAS	GRANDE RETENUE - PLAGE OUEST	6A
SAINTE-MARIE-DE-RE	PLAGE DES GRENETTES	6B
LES MATHES	PLAGE DES PINS DU CORDOUAN	6A
LE BOIS-PLAGE-EN-RE	PLAGE DU PETIT SERGENT	6A
RIVEDOUX-PLAGE	PLAGE SUD - LA CHAUSSEE	6B
SAINT-CLEMENT-DES-BALEINES	PLAGE DE COUNY	6A
SAINT-GEORGES-D'OLERON	PLAGE DES SAUMONARDS - LA GAUTRELLE	6A
MESCHERS-SUR-GIRONDE	PLAGE DE L'ARNECHE	6B
CHÂTELAILLON-PLAGE	PLAGE NORD	12B
L'HOUMEAU	LA PLAGE	6A
BOURCEFRANC-LE-CHAPUS	LA PLAGE	12C
LES PORTES-EN-RE	PLAGE DU GROS JONC	6A
LES MATHES	PLAGE DE LA LEDE	6A
LES PORTES-EN-RE	PLAGE DE TROUSSE CHEMISE	6A

nom de la commune	nom du site	classement 2010
SAINT-GEORGES-D'OLERON	PLAGE DES SABLE VIGNIER - LES BONNES - DOMINO (GRDE PLAGE)	6A
SAINT-GEORGES-D'OLERON	PLAGE DE DOMINO (PETITE PLAGE)	6B

REGION POITOU-CHARENTES
Eaux douces

Département CHARENTE

nom de la commune	nom du site	classement 2010
CONDAC	REJALLANT	5B
ECURAS	VILLAGE LE CHAT	10A
MARSAC	LA GRANDE ILE	5B
SAINT YRIEIX SUR CHARENTE	LA GRANDE PRAIRIE	10A
VARS	LE PORTAL	5B
BROSSAC	ETANG VALLIER	5A
ETAGNAC	LA FECULERIE	5A
PRESSIGNAC	LA GUERLIE	5A
VILLEFAGNAN	LES TROIS FONTAINES	5B
AUBETERRE SUR DRONNE	BAIGNADE MUNICIPALE	5B
GOURS (LES)	BAIGNADE DE POINT FOLLE	5A
BARBEZIEUX SAINT HILAIRE	SAINT SEURIN	5A
CHATEAUNEUF SUR CHARENTE	BAIN DES DAMES	5A
CHATEAUNEUF SUR CHARENTE	ETANG DE LA PELLETERIE	5A
MARSAC	ILE LABATTUT	5B
BASSAC	PETITE FURNE	5B
NABINAUD	CENTRE DE VACANCES	5B
VINDELLE	LES PETITS ESSARDS	5A
TAIZE AIZIE	LES FORGES	5B
VIBRAC	LE PETIT PONT	4B
BENEST	LE MOULIN GUITARD	5B
GENAC	LA FITOUSE	5B
GONDEVILLE	ILE MADAME	5A
LAMERAC	LA VERGNE	5A
BOUTIERS ST TROJAN	PLAGE DES GRAVIERS	5A
MANSLE	CAMPING MUNICIPAL " LE CHAMPION"	5B
MERPINS	LE VIEUX BOURG	5B
SAINT VALLIER	LAC SENSATION FRISSON	5A

Département CHARENTE-MARITIME

nom de la commune	nom du site	classement 2010
JONZAC	BAIGNADES LES PRES DES ROCHES	6C
MONTENDRE	BAIGNADE LAC BARON DESQUEYROUX	5A
THORS	BAIGNADE AMENAGEE	5B
MONTGUYON	BEAU VALLON	5B
ARCES	FLEURS DES CHAMPS	5A
CHANIER	BAIGNADE RIVE DROITE CHARENTE NIVEAU BOURG	5B

Département DEUX-SEVRES

nom de la commune	nom du site	classement 2010
VERRUYES	PLAN D'EAU DE VERRUYES	6B
CELLES-SUR-BELLE	PLAN D'EAU LAMBON	5B
LUCHE-THOUARSAIS	BASE DE LOISIRS DES ADILLONS	5B

Département VIENNE

nom de la commune	nom du site	classement 2010
ARCHIGNY	ARCHIGNY - PLAN D'EAU COMMUNAL	5B
BONNEUIL MATOURS	BONNEUIL MATOURS - PARC DE CREMAULT (LA VIENNE)	5B
MONCONTOUR	MONCONTOUR - PLAN D'EAU DU GRAND MAGNE (LA DIVE)	5A
LA PUYE	LA PUYE - PLAN D'EAU COMMUNAL	5A
LA ROCHE POSAY	LA ROCHE-POSAY (BAIGNADE SUR LA CREUSE)	5B
ST SAUVEUR	ST SAUVEUR - LES PETITES MINAUDIERES	5A
ADRIERS	ADRIERS - PLAN D'EAU CHEZ TONY	5A
AVAILLES LIMOUZINE	AVAILLES LIMOUZINE - CAMPING (LA VIENNE)	5B
LA BUSSIERE	LA BUSSIERE - LA BERTHOLIERE (LA GARTEMPE)	5B
CHATEAU GARNIER	CHATEAU GARNIER - ETANG COMMUNAL	5B
PAYRE	PAYRE - LES ILES DE PAYRE (LA DIVE DE COUHE)	5B
ST MACOUX	ST MACOUX - PLAN D'EAU COMMUNAL DU MARAIS	5A
ST MARTIN L'ARS	ST MARTIN L'ARS - PLAN D'EAU COMMUNAL (LE CLAIN)	5B
ST SECONDIN	ST SECONDIN - CAMPING LE SERBON (ETANG)	5A
VALDIVIENNE	VALDIVIENNE - MORTHEMER (ETANG /LA DIVE)	5B
LUSIGNAN	LUSIGNAN - CAMPING (LA VONNE)	5B
ST CYR	ST CYR - PARC DE LOISIRS (ETANG)	5A
SANXAY	SANXAY - CAMPING (LA VONNE)	5A
LATHUS SAINT REMY	LATHUS ST REMY - LA VOULZIE	5B
CHATELLERAULT	CHATELLERAULT - LAC DE LA FORET	5A

REGION PROVENCE-ALPES-COTE-D'AZUR
Eaux de mer

Département ALPES-MARITIMES

nom de la commune	nom du site	classement 2010
ANTIBES	LIMITE COMMUNE OUEST	21A
ANTIBES	ANTIBES LES PINS OUEST	21A
ANTIBES	ANTIBES LES PINS EST	21A
ANTIBES	PONT DULYS	21A
ANTIBES	GRANDE PLAGES JUAN LES PINS	21A
ANTIBES	PONTON COURBET	21A
ANTIBES	PROMENADE DU SOLEIL	21A
ANTIBES	SQUARE GOULD	21A
ANTIBES	PORT GALLICE	21A
ANTIBES	PLAGE DU CROUTON	21A
ANTIBES	LES ONDES	21A
ANTIBES	CAP D'ANTIBES	21A
ANTIBES	GAROUPE OUEST	21A
ANTIBES	GAROUPE EST	21B
ANTIBES	LA SALIS	21A
ANTIBES	LE PONTEIL	21A
ANTIBES	LA GRAVETTE	21A
ANTIBES	FORT CARRE	21A
ANTIBES	FONTONNE OUEST	23A
ANTIBES	FONTONNE EST	21A
ANTIBES	MARINELAND	21A
ANTIBES	LES GROULES	21A
ANTIBES	LIMITE DE COMMUNE EST	21A
CAGNES-SUR-MER	HIPPODROME	21A
CAGNES-SUR-MER	TONNEAU	21A
CAGNES-SUR-MER	NEPTUNE	21A
CAGNES-SUR-MER	LE GRAND LARGE	21A
CAGNES-SUR-MER	LE MOGADOR	21A
CAGNES-SUR-MER	HOTEL DE LA SERRE	21A
CAGNES-SUR-MER	LE GALION	21A
CAGNES-SUR-MER	FACE EGLISE	21A
CAGNES-SUR-MER	ENTREE DU PORT	21A
CAGNES-SUR-MER	DU PORT	21A
CANNES	SUD AVIATION	21A
CANNES	DU TROU	21A
CANNES	CHANTIERS NAVALS	21A
CANNES	GARE MARCHANDISES	21A
CANNES	ROCHERS DE LA BOCCA	21A
CANNES	FONT DE VEYRE	21A
CANNES	ST GEORGES	20A

nom de la commune	nom du site	classement 2010
CANNES	RIOU	22A
CANNES	MIDI	21A
CANNES	NOUVEAU PALAIS	21A
CANNES	GRAND HOTEL	21A
CANNES	CARLTON	21A
CANNES	GABRES	21A
CANNES	BIJOU	21A
CANNES	GAZAGNAIRE	21A
CANNES	MOURE ROUGE	21B
CANNES	ILE STE MARGUERITE OUEST	21A
CANNES	ILE STE MARGUERITE EST	21A
MANDELIEU-LA-NAPOULE	LA RAGUE	21A
MANDELIEU-LA-NAPOULE	LA RAGUETTE	22A
MANDELIEU-LA-NAPOULE	CHATEAU	21A
MANDELIEU-LA-NAPOULE	FUON MARINA	21A
MANDELIEU-LA-NAPOULE	ROBINSON	21A
MANDELIEU-LA-NAPOULE	SABLE D'OR	21A
MANDELIEU-LA-NAPOULE	DAUPHINS	21A
SAINT-LAURENT-DU-VAR	LIMITE COMMUNE	21B
SAINT-LAURENT-DU-VAR	LES FLOTS BLEUS	21B
SAINT-LAURENT-DU-VAR	LANSBERG	21B
SAINT-LAURENT-DU-VAR	COUSTEAU	21B
THEOULE-SUR-MER	LA FIGUEIRETTE	21A
THEOULE-SUR-MER	HOTEL ST CHRISTOPHE	21A
THEOULE-SUR-MER	POINTE DE L'AIGUILLE	21A
THEOULE-SUR-MER	MARCO POLO	21A
THEOULE-SUR-MER	EST MARCO POLO	21A
THEOULE-SUR-MER	SUVERET	21A
THEOULE-SUR-MER	LA GARE	21A
VALLAURIS	JEUNES	21A
VALLAURIS	PASCALIN	21A
VALLAURIS	TETOU	21A
VALLAURIS	BARRAYA	21A
VALLAURIS	POSTE C.R.S	21A
VALLAURIS	MIDI OUEST	21B
VALLAURIS	MIDI CENTRE	21A
VALLAURIS	MIDI EST	21A
VILLENEUVE-LOUBET	VAUGRENIER	21A
VILLENEUVE-LOUBET	POSTE DE SECOURS N°2	21A
VILLENEUVE-LOUBET	PIERRE AU TAMBOUR	21A
VILLENEUVE-LOUBET	LA BATTERIE	21A
VILLENEUVE-LOUBET	POSTE DE SECOURS N°1	21A
VILLENEUVE-LOUBET	LOUP	21B
NICE	CARRAS	21A
NICE	AUBRY LECOMTE	21A
NICE	SAINTE-HELENE	21A
NICE	FABRON	22A
NICE	BAMBOU	21A

nom de la commune	nom du site	classement 2010
NICE	LENVAL	21A
NICE	MAGNAN	21A
NICE	POINCARE	21A
NICE	FLORIDA	21A
NICE	VOILIER	21A
NICE	FORUM	21A
NICE	NEPTUNE	21A
NICE	BLUE BEACH	21A
NICE	SPORTING	21A
NICE	LIDO	21A
NICE	RUHL	21A
NICE	GALION	21A
NICE	CENTENAIRE	22A
NICE	PAILLON EPI	22B
NICE	BEAU RIVAGE	21B
NICE	OPERA	21B
NICE	CASTEL	21A
NICE	LA PAIOLLE	21A
NICE	MILITAIRE	21A
NICE	LA RESERVE	21A
NICE	COCO BEACH	21A
BEAULIEU-SUR-MER	FOURMIS	20B
BEAULIEU-SUR-MER	PETITE AFRIQUE	20A
BEAULIEU-SUR-MER	PETITE AFRIQUE EST	20A
CAP D'AIL	PISSARELLES	21B
CAP D'AIL	MALA	21A
CAP D'AIL	MARQUET	21A
EZE	COTE PORT SILVA MARIS	21B
EZE	EST SILVA MARIS	21B
EZE	MARCO POLO	22C
EZE	EZE	21B
EZE	EZE EST	20B
MENTON	GORBIO	21A
MENTON	BORRIGO	21B
MENTON	CAREI	21B
MENTON	FOSSAN	21A
MENTON	SABLETTES OUEST	21A
MENTON	SABLETTES EST	21B
MENTON	GARAVAN EST	21B
ROQUEBRUNE-CAP-MARTIN	L'ARME	21A
ROQUEBRUNE-CAP-MARTIN	BEACH	21A
ROQUEBRUNE-CAP-MARTIN	BON VOYAGE	21B
ROQUEBRUNE-CAP-MARTIN	BERTELO	21B
ROQUEBRUNE-CAP-MARTIN	COTE OUEST	21A
ROQUEBRUNE-CAP-MARTIN	GOLFE BLEU	21A
ROQUEBRUNE-CAP-MARTIN	CABBE	21A
ROQUEBRUNE-CAP-MARTIN	LA BUSE	21A
ROQUEBRUNE-CAP-MARTIN	LES SIRENES	21B

nom de la commune	nom du site	classement 2010
ROQUEBRUNE-CAP-MARTIN	ROQUEBRUNE	21B
ROQUEBRUNE-CAP-MARTIN	SOLENZARA	21B
SAINT-JEAN-CAP-FERRAT	ESPALMADOR	21B
SAINT-JEAN-CAP-FERRAT	PASSABLE	21B
SAINT-JEAN-CAP-FERRAT	FOSSES	21A
SAINT-JEAN-CAP-FERRAT	FOSSETTES	21A
SAINT-JEAN-CAP-FERRAT	PALOMA	21B
SAINT-JEAN-CAP-FERRAT	NOUVEAU PORT	21A
VILLEFRANCHE-SUR-MER	LA DARSE	21B
VILLEFRANCHE-SUR-MER	MARINIÈRES	21B
VILLEFRANCHE-SUR-MER	OUEST	21A
VILLEFRANCHE-SUR-MER	JEUNES	21A
SAINT-LAURENT-DU-VAR	BEACH CLUB	21B
NICE	LANTERNE	21A

Département BOUCHES-DU-RHONE

nom de la commune	nom du site	classement 2010
ARLES	PLAGE D'ARLES	15A
PORT-SAINT-LOUIS-DU-RHONE	NAPOLEON	10A
SAINTE-MARIES-DE-LA-MER	CRIN BLANC	10A
SAINTE-MARIES-DE-LA-MER	LES ARENES	10A
SAINTE-MARIES-DE-LA-MER	BRISE DE MER	10A
MARSEILLE	LE FORTIN (SITE DE CORBIÈRES)	21A
MARSEILLE	LA LAVE (SITE DE CORBIÈRES)	21A
MARSEILLE	SAINT ESTEVE (FRIOUL)	21A
MARSEILLE	CATALANS	21B
MARSEILLE	PROPHÈTE	21B
MARSEILLE	GRAND ROUCAS (PRADO NORD)	21A
MARSEILLE	DAVID (PRADO SUD)	21B
MARSEILLE	BORELY (CHAMP DE COURSES)	20B
MARSEILLE	BONNEVEINE	21B
MARSEILLE	VIEILLE CHAPELLE	21A
MARSEILLE	POINTE ROUGE	21B
MARSEILLE	BAINS DES DAMES	20A
MARSEILLE	ANSE DES PHOCEENS	21A
MARSEILLE	ANSE DES SABLETTES	21A
MARSEILLE	BONNE BRISE	21A
MARSEILLE	LES GOUDES	21A
MARSEILLE	SORMIOU	22A
MARSEILLE	MORGIOU	22A
MARSEILLE	EN VAU	21A
MARSEILLE	PORT PIN	21A
CASSIS	BESTOUAN	21A
CASSIS	GRANDE MER	21B
CASSIS	CORTON	10B
CASSIS	ANSE DE L'ARENE	10B

nom de la commune	nom du site	classement 2010
LA CIOTAT	FIGUEROLLES	20A
LA CIOTAT	MUGEL	20B
LA CIOTAT	CAPUCINS	20A
LA CIOTAT	LUMIERE	20B
LA CIOTAT	SAINT JEAN	20A
ISTRES	VARAGE	26A
ISTRES	LES HEURES CLAIRES	26B
ISTRES	LA ROMANIQUE	26B
BERRE-L'ETANG	CHAMPIGNY	26A
CARRY-LE-ROUET	LA TUILLIERE	22A
CARRY-LE-ROUET	CAP ROUSSET	22A
CARRY-LE-ROUET	ROUET PLAGES	22A
CHATEAUNEUF-LES-MARTIGUES	JAI SUD	26A
ENSUES-LA-REDONNE	LA REDONNE	11A
ENSUES-LA-REDONNE	LES FIGUIERES	11A
FOS-SUR-MER	CAVAOU	10A
FOS-SUR-MER	GRANDE PLAGES	10A
MARIGNANE	JAI NORD	26A
MARTIGUES	LES LAURONS	21A
MARTIGUES	CARRO	22A
MARTIGUES	VERDON	21A
MARTIGUES	SAINTE CROIX	21A
MARTIGUES	TAMARIS	21A
PORT-DE-BOUC	BOTTAI	11A
PORT-DE-BOUC	PETITE PLAGES	11A
ROGNAC	LES ROBINSONS	26A
SAINT-CHAMAS	LA DIGUE	26B
SAINT-MITRE-LES-REMPARTS	MASSANE	26A
SAUSSET-LES-PINS	CORNICHE	10A
SAUSSET-LES-PINS	BAUMETTES	10A
VITROLLES	MARINA PLAGES	26A
VITROLLES	MARETTE	26A
MARSEILLE	L'HUVEAUNE	20B
PORT-DE-BOUC	PLAGE DES OURS	11A
SAINT-MITRE-LES-REMPARTS	PLAGE DES CALIEUX	26B
ISTRES	LE RANQUET	26B
LA CIOTAT	CYRNOS	21C
LA CIOTAT	FONTSAINTE	20A
LA CIOTAT	ARENE CROS	20B
MARTIGUES	PLAGE DE BONNIEU	10A
MARTIGUES	ANSE DE BONNIEU	21A
MARTIGUES	ANSE DE COURONNE VIEILLE	21A
ISTRES	MONTEAU	26B

nom de la commune	nom du site	classement 2010
CAVALAIRE SUR MER	BONPORTEAU	20A
CAVALAIRE SUR MER	PLAGE CAVALAIRE OUEST	20A
CAVALAIRE SUR MER	PLAGE CAVALAIRE CENTRE OU PARC	20A
CAVALAIRE SUR MER	PLAGE CAVALAIRE EST OU PARDIGON	20A
COGOLIN	PLAGE COGOLIN	20A
CROIX VALMER (LA)	PLAGE LA DOUANE DEBARQUEMENT	20A
CROIX VALMER (LA)	VERGERON SYLVABELLE	10A
CROIX VALMER (LA)	HERACLEE	10A
CROIX VALMER (LA)	PLAGE GIGARO	20A
FREJUS	GRAND BOUCHAREL	20A
FREJUS	PETIT BOUCHAREL	20A
FREJUS	PEBRIER	20A
FREJUS	CORAILLEURS	20A
FREJUS	VILLEPEY	19A
FREJUS	ESCLAMANDES	20A
FREJUS	ARGENS	19A
FREJUS	LE CAPITOLE	20A
FREJUS	PLAGE REPUBLIQUE	20A
FREJUS	PLAGE LES SABLETTES	19A
FREJUS	LA GALIOTE	17A
FREJUS	CENTRE PACHA	18A
FREJUS	CENTRE CAQUOT	19A
GASSIN	PLAGE DE LA BOUILLABASSE	20A
GRIMAUD	PLAGE PORT GRIMAUD	10A
GRIMAUD	PLAGE GRIMAUD NORD	10A
GRIMAUD	PLAGE LES CIGALES	10A
GRIMAUD	PLAGE LES RIVES DE BEAUVALLON	10B
GRIMAUD	PLAGE BEAUVALLON EST	10A
RAMATUELLE	L'ESCALET	20A
RAMATUELLE	BONNE TERRASSE	20A
RAMATUELLE	PLAGE PAMPELONNE GROS VALLAT	20A
RAMATUELLE	PLAGE PAMPELONE TAMARIS	20A
RAMATUELLE	PLAGE PAMPELONE PATCH	20A
RAMATUELLE	PLAGE PAMPELONE LE PINET	20A
RAYOL CANADEL SUR MER (LE)	PRAMOUSQUIER EST	13A
RAYOL CANADEL SUR MER (LE)	PLAGE CANADEL EST	13A
RAYOL CANADEL SUR MER (LE)	PLAGE RAYOL OUEST	13A
RAYOL CANADEL SUR MER (LE)	PLAGE RAYOL EST	13A
ROQUEBRUNE-SUR-ARGENS	LA GARONNETTE VAL D'ESQUIERES	10A
ROQUEBRUNE-SUR-ARGENS	PLAGE SAN PEIRE	10A
ROQUEBRUNE-SUR-ARGENS	VALLONS DES MASSELS PEIRRAS	10A
ROQUEBRUNE-SUR-ARGENS	LES ISSAMBRES TARDIEU	10A
ROQUEBRUNE-SUR-ARGENS	LES ISSAMBRES CALANQUE BONNE EAU	10A
ROQUEBRUNE-SUR-ARGENS	PLAGE LA GAILLARDE	10A
SAINT RAPHAEL	PLAGE VEILLAT	20A
SAINT RAPHAEL	PLAGE LA PEGUIERE	20A

nom de la commune	nom du site	classement 2010
SAINT RAPHAEL	ARENE GROSSE	20B
SAINT RAPHAEL	BOULOURIS	20A
SAINT RAPHAEL	DRAMONT (DEBARQUEMENT)	20A
SAINT RAPHAEL	PLAGE CAMP LONG	20A
SAINT RAPHAEL	POURROUSSET	20A
SAINT RAPHAEL	PLAGE AGAY	20A
SAINT RAPHAEL	PLAGE LA BAUMETTE	20A
SAINT RAPHAEL	ANTHEOR	20A
SAINT TROPEZ	LES SALINS CRIQUE	11C
SAINT TROPEZ	LES SALINS	10A
SAINT TROPEZ	LA MOUTTE	10A
SAINT TROPEZ	LES CANEBIERS	10B
SAINT TROPEZ	LES GRANIERES	10A
SAINT TROPEZ	PLAGE DE LA FONTANETTE	10A
SAINT TROPEZ	LA PONCHE	10A
SAINT TROPEZ	PLAGE LA BOUILLABASSE	10A
SAINTE MAXIME	PLAGE LA CROISSETTE	20A
SAINTE MAXIME	PLAGE SAINTE MAXIME VILLE (CASINO)	20A
SAINTE MAXIME	PLAGE LA NARTELLE	20A
SAINTE MAXIME	PLAGE GARONNETTE OUEST	20A
SAINTE MAXIME	PLAGE L'ELEPHANT	20A
TOULON	ANSE MISTRAL	20A
TOULON	PLAGE DU LIDO	20A
TOULON	PLAGE SOURCE OUEST	20A
TOULON	PLAGE LES PINS CENTRE	20A
TOULON	PLAGE MEJEAN	20A
BANDOL	PLAGE DE CAPELAN	20A
BANDOL	ANSE DE RENECROS	21A
BANDOL	PLAGE CENTRALE	20A
BANDOL	PLAGE DU CASINO	20A
BANDOL	ILE DE BENDOR-PLAGE	20A
BORMES LES MIMOSAS	PLAGE L'ESTAGNOL	20A
BORMES LES MIMOSAS	CABASSON	20A
BORMES LES MIMOSAS	PLAGE LE CAMPS DU DOMAINE	20A
BORMES LES MIMOSAS	PLAGE LA FAVIERE	20A
CARQUEIRANNE	COUPEREAU	20A
CARQUEIRANNE	PLAGE LE PRADON CENTRE	21A
CARQUEIRANNE	PLAGE PENO	20A
GARDE (LA)	PLAGE MAGAUD CENTRE	20A
HYERES	PLAGE L'ALMANARRE NORD	24A
HYERES	PLAGE L'ALMANARRE CENTRE	10A
HYERES	PLAGE L'ALMANARRE SUD	20A
HYERES	PLAGE BADINE GIENS	20A
HYERES	PLAGE LA BERGERIE	20A
HYERES	PLAGE LA CAPTE	20A
HYERES	PLAGE PESQUIERS-BONA	20A
HYERES	LA POTINIERE (PORT)	10A

nom de la commune	nom du site	classement 2010
HYERES	PLAGE CEINTURON OUEST	11A
HYERES	PLAGE CEINTURON EST AYGUADE	20A
HYERES	PORT POTHUAU LES SALINS	20A
HYERES	ILE DE PORQUEROLLES GRANDE PLAGE (COURTADE)	20A
HYERES	ILE DE PORQUEROLLES-PLAGE D'AR- GENT	20A
HYERES	ILE DE PORT CROS SUD - ANSE DE JANETS	9A
HYERES	ILE DE PORT CROS-BAIE DE LA PALUD	9A
LAVANDOU (LE)	PLAGE BATAILLER (POSTE DE SECOURS)	19A
LAVANDOU (LE)	BATAILLER CENTRE (ENTRE LES COURS D'EAU)	19A
LAVANDOU (LE)	PLAGE LAVANDOU VILLE	18A
LAVANDOU (LE)	PLAGE SAINT CLAIR	19A
LAVANDOU (LE)	PLAGE LA FOSSETTE	18A
LAVANDOU (LE)	PLAGE AIGUEBELLE	19A
LAVANDOU (LE)	JEAN BLANC	19A
LAVANDOU (LE)	PLAGE CAVALIERE	20A
LAVANDOU (LE)	CAP NEGRE	18A
LAVANDOU (LE)	PRAMOUSQUIER OUEST	19A
LONDE LES MAURES (LA)	PLAGE MIRAMAR	20A
LONDE LES MAURES (LA)	PLAGE TAMARIS	21A
LONDE LES MAURES (LA)	PLAGE L'ARGENTIERE	20A
PRADET (LE)	PLAGE PIN DE GALLES	20A
PRADET (LE)	PLAGE MONACO	20A
PRADET (LE)	PLAGE BONNETTES	20A
PRADET (LE)	PLAGE LA GARONNE	20A
PRADET (LE)	PLAGE LES OURSINIERES	21A
SAINT CYR SUR MER	PLAGE LES LECQUES VIEUX PORT	20A
SAINT CYR SUR MER	PLAGE LES LECQUES SAINT COME OUEST	20A
SAINT CYR SUR MER	PLAGE LES LECQUES ST-COME EST	20A
SAINT CYR SUR MER	PLAGE LA MADRAGUE DE SAINT-CYR	20A
SAINT CYR SUR MER	CRIQUE PORT D'ALON	20A
SAINT MANDRIER	SAINT ASILE	20A
SAINT MANDRIER	LA COUDOULIERE	21A
SAINT MANDRIER	PLAGE DU TOURING CLUB	20A
SAINT MANDRIER	PLAGE DE LA VIEILLE	20A
SANARY-SUR-MER	PLAGE DOREE CENTRE	20A
SANARY-SUR-MER	PLAGE LA GORQUETTE	20A
SANARY-SUR-MER	BAIE DE COUSSE	21A
SANARY-SUR-MER	PORT ISSOL	20A
SANARY-SUR-MER	PLAGE CENTRE VILLE	20A
SEYNE SUR MER (LA)	PLAGE DU JONQUET	11A
SEYNE SUR MER (LA)	PLAGE DE FABREGAS	21A
SEYNE SUR MER (LA)	PLAGE DE FABREGAS EST	21A
SEYNE SUR MER (LA)	PLAGE DE LA VERNE	20A
SEYNE SUR MER (LA)	LA VERNETTE	10A

nom de la commune	nom du site	classement 2010
SEYNE SUR MER (LA)	PLAGE DE MAR VIVO POSTE DE SECOURS	22C
SEYNE SUR MER (LA)	PLAGE DE MAR VIVO CHEMIN HERMITTE	20B
SEYNE SUR MER (LA)	PLAGE DES SABLETTES CENTRE POSTE DE SECOURS	20A
SEYNE SUR MER (LA)	PLAGE DES SABLETTES EST	21A
SEYNE SUR MER (LA)	BALAGUIER	11A
SIX FOURS LES PLAGES	PLAGE BONNEGRACE OUEST LES LONES	19A
SIX FOURS LES PLAGES	PLAGE BONNEGRACE CENTRE	20A
SIX FOURS LES PLAGES	PLAGE BONNEGRACE KENNEDY (POSTE DE SECOURS)	20A
SIX FOURS LES PLAGES	PLAGE DE LA COUDOULIERE	20A
SIX FOURS LES PLAGES	PLAGE DU RAYOLET	20A
SIX FOURS LES PLAGES	PLAGE DU CROS	19A
SIX FOURS LES PLAGES	ILE DES EMBIEZ-LA GABRIELLE	20A
SEYNE SUR MER (LA)	PLAGE DU BOEUF	10A
SEYNE SUR MER (LA)	LES SABLETTES CHEMIN DU REY	22A
SAINT MANDRIER	LE CANON	20A
SIX FOURS LES PLAGES	LES CHARMETTES	19A
SIX FOURS LES PLAGES	LES ROCHES BRUNES	20A
SIX FOURS LES PLAGES	LE GAOU	20A
TOULON	LA MITRE	21A
GARDE (LA)	ANSE SAN PEIRE	20A
HYERES	ANCIENNE AUBERGE	10A
HYERES	RENEE SABRAN	10A
BORMES LES MIMOSAS	LE GAOU BENAT	20A
BANDOL	PLAGE DU BARRY	21A
BANDOL	PLAGE DU GRAND VALLAT	20A
SANARY-SUR-MER	PLAGE DES BAUX	20A
RAYOL CANADEL SUR MER (LE)	PLAGE CANADEL OUEST	14C
BANDOL	EDEN ROC	22A
BORMES LES MIMOSAS	LE PELLEGRIN	20A
HYERES	PLAGE LA CAPTE-VILLAGE	20A
SAINTE MAXIME	LA MADRAGUE	20A

REGION PROVENCE-ALPES-COTE-D'AZUR
Eaux douces

Département ALPES-DE-HAUTE-PROVENCE

nom de la commune	nom du site	classement 2010
LE LAUZET-UBAYE	PLAN D'EAU DU VILLAGE	5A
SAINT-VINCENT LES FORTS	CAMPING MUNICIPAL	5A
CASTELLANE	PLAGE DU CHEIRON	5A
SAINT-ANDRE-LES-ALPES	PLAN DU LAC DE CASTILLON	5B
SAINT-JULIEN-DU-VERDON	BASE NAUTIQUE	6B
ESPARRON DE VERDON	BOUT DU CHEMIN DES TUILLIERES	9A
ESPARRON DE VERDON	PREMIERE ANSE APRES BASE NAUTIQUE	9B
ESPARRON DE VERDON	2 èME ANSE APRES LA BASE NAUTIQUE	9A
MOUSTIERS-SAINTE-MARIE	PONT DU GALETAS	5A
ORAISON	PLAN D'EAU DES BUISSONNADES	7A
SAINTE-CROIX-DE-VERDON	PLAGE DU VILLAGE	5A
SAINTE-CROIX-DE-VERDON	PLAGE FACE AUX TENNIS	5A
SAINTE-CROIX-DE-VERDON	BAIE DE LA SAUNA	5A
MANOSQUE	PLAN D'EAU DES VANNADES	9B
ENTREVAUX	CAMPING DU BREC	7A
MOUSTIERS-SAINTE-MARIE	LA CADENO	6B
PONTIS	COLONIE JEUNESSE AVENIR	5A

Département HAUTES-ALPES

nom de la commune	nom du site	classement 2010
EYGLIERS	PLAN D'EAU DES ISCLES - COTE ROUTE NATIONALE	4A
EYGLIERS	PLAGE PLAN D'EAU DES ISCLES - COTE DURANCE	4B
ROCHE DE RAME (LA)	PLAGE DU LAC DE LA ROCHE DE RAME	4B
SALLE LES ALPES (LA)	PLAN D'EAU DU PONTILLAS	4A
CHATEAUNEUF DE CHABRE	LES GORGES DE LA MEOUGE	5B
CHORGES	BAIE DE CHANTELOUBE	4B
CHORGES	BAIE ST MICHEL	5C
CROTS	LES EAUX DOUCES	5B
CROTS	CHANTERENNE	5B
EMBRUN	PLAN D'EAU PLAGE	4A
EMBRUN	PLAGE SUD EMBRUN	5B
FREISSINOISE (LA)	LAC PELLEAUTIER	4B
PRUNIERES	LE ROUSTOU	4B
PRUNIERES	LE NAUTIC	4A
ROUSSET	BAIE DES LIONNETS PLAGE VIEUX BOIS	4A
SAINT BONNET EN CHAMPSAUR	PLAN D'EAU DU CHAMPSAUR	5A
SAINT GENIS	DU RIOU	6A
SAUZE (LE)	PORT SAINT PIERRE (PLAGE)	5A
SAVINES LE LAC	COMBETTE	4B
SAVINES LE LAC	LES EYGOIRES - RAMPE DE MISE A L'EAU	5B

nom de la commune	nom du site	classement 2010
SAVINES LE LAC	LES EYGOIRES - CAMPING	5B
SAVINES LE LAC	G.C.U.	5B
SAVINES LE LAC	ADOLESCENTS C.C.A.S.	4A
VEYNES	PLAN D'EAU DE VEYNES	4A
CHORGES	LE GRAND PRE - LES TREMOUILLES	4A
SAINT APOLLINAIRE	LAC DE SAINT APOLLINAIRE	6C

Département BOUCHES-DU-RHONE

nom de la commune	nom du site	classement 2010
LA ROQUE-D'ANTHERON	LES ISCLES	10A
PEYROLLES	PLANTAIN	12C

Département VAR

nom de la commune	nom du site	classement 2010
ADRETS DE L'ESTEREL (LES)	AU DROIT DES RUINES	5B
MONTAUROUX	LUNA-PLAGE	5A
MONTAUROUX	PLAGE LE ROCHER DE L'AMERICAIN	5A
ROQUEBRUNE-SUR-ARGENS	PLAGE LAC D'ARENA (SABLIERES)	5A
SALERNES	BAIGNADE DE LA MUIE	5B
TANNERON	CHEZ PIERRE	5B
TANNERON	LES ARBOUSIERS	5B
THORONET (LE)	BAIGNADE LES FADONS	5B
VIDAUBAN	LE GOUR	5B
AIGUINES	PLAGE PONT DU GALETAS	5A
AIGUINES	MINI GOLF	5A
ARTIGNOSC SUR VERDON	PLAGE D'ARTIGNOSC	5A
BAUDUEN	PLAGE DE BAUDUEN	5A
BAUDUEN	PROXIMITE LAC	5A
BAUDUEN	PISTE EDF TENNIS	5B
BAUDUEN	SULAGRAN	5B
MONTMEYAN	PLAGE DE MONTMEYAN	5B
SAINT JULIEN	BAIGNADE DE SAINT JULIEN	5B
SALLES SUR VERDON (LES)	ANSE DE BOUJASTRE	6A
SALLES SUR VERDON (LES)	PLAGE DES SALLES	5A
SALLES SUR VERDON (LES)	POSTE DE SECOURS MARGARIDON	5A
SALLES SUR VERDON (LES)	AU DROIT DES DEUX CAMPINGS	5A
SALLES SUR VERDON (LES)	ANCIENNE ROUTE DES SALLES	5A
VINON SUR VERDON	BAIGNADE DE VINON SUR VERDON	5B
TOURVES	PONT ROMAIN	7C

Département VAUCLUSE

nom de la commune	nom du site	classement 2010
CABRIERES D'AIGUES	ETANG DE LA BONDE	5B
CADEROUSSE	PLAN D'EAU DU REVESTIDOU	5A
ENTRECHAUX	PONT ROMAIN (OUVEZE)	6C
ENTRECHAUX	GORGES DE L'OUVEZE	6C
MALAUCENE	HAMEAU DE VEAU PONT DU TOULOURENC	5B
MORMOIRON	LES SALETTES	5B
PERNES LES FONTAINES	PRATO PLAGES	5A
CADENET	PLAN D'EAU DU CAMPING VAL DURANCE	5A
LAPALUD	PLAN D'EAU LES GIRARDES	5A
PIOLENC	LA PLAGETTE - PLAN D'EAU	5A

REGION RHONE-ALPES
Eaux douces

Département AIN

nom de la commune	nom du site	classement 2010
BLYES	BLYES - PLAN D'EAU DES BROTTTEAUX	5B
BREGNIER-CORDON	BREGNIER-CORDON - PLAN D'EAU COMMUNAL DE GLANDIEU	5B
CHAZEY-SUR-AIN	CHAZEY-SUR-AIN - RIVE GAUCHE DE L'AIN EN AMONT DU PONT SUR L'AIN	5A
CHAZEY-SUR-AIN	CHAZEY-SUR-AIN - PLAN D'EAU COMMUNAL EN AVAL DU PONT DE CHAZEY	5A
CRESSIN-ROCHEFORT	CRESSIN-ROCHEFORT - PLAGE DE L'ECOINCON CANAL DU RHONE	5B
CULOZ	CULOZ - PLAN D'EAU DU CAMPING COMMUNAL	5A
MASSIGNIEU-DE-RIVES	MASSIGNIEU DE RIVES - PLAGE DU "LIT AU ROI" CANAL DU RHONE	5B
MURS-ET-GELIGNIEUX	MURS ET GELIGNIEUX - PLAN D'EAU DU CUCHET CANAL DU RHONE	5B
POLLIEU	POLLIEU - PLAGE DU LAC DE BARTERAND	5A
SEYSSEL	SEYSSEL - PLAN D'EAU "LES GOUILLES"	5A
VIRIEU-LE-GRAND	VIRIEU LE GRAND - LAC DE VIRIEU	5A
MALAFRETAZ	MALAFRETAZ - PLAN D'EAU DE LA BASE DE PLEIN AIR "LA PLAINE TONIQUE"	6A
SERRIERES-DE-BRIORD	SERRIERES DE BRIORD - PLAGE DU POINT VERT RIVE DROITE DU RHONE	5B
BOURG-EN-BRESSE	BOURG EN BRESSE - PLAN D'EAU DU PARC DE LOISIRS DE BOUVENT	6A
CHARNOZ	CHARNOZ - PLAGE RIVE DROITE DE L'AIN CHEMIN DU MOULIN DE PARRON	5A
CORMORANCHE-SUR-SAONE	CORMORANCHE/SAONE PLAN D'EAU DE LA BASE DE LOISIRS "LA PIERRE THORION"	6A
HAUTECOURT-ROMANECHÉ	HAUTECOURT-ROMANECHÉ - PLAGE DE L'ILE CHAMBOD RIVIERE D'AIN	5A
PONT-D'AIN	PONT D'AIN - RIVE GAUCHE DE L'AIN EN AMONT DU PONT SUR L'AIN	5B
PONT-DE-VAUX	PONT-DE-VAUX - RIVE GAUCHE DE LA SAONE EN AVAL DU PONT DE FLEURVILLE	5B
PRIAY	PRIAY - RIVE GAUCHE DE L'AIN EN AMONT DU PONT	5A
SAINT-MAURICE-DE-GOURDANS	ST-MAURICE-DE-GOURDANS - RIVE DROITE DE L'AIN CAMPING LE PLAN	5A
TREFFORT-CUISIAT	TREFFORT-CUISIAT - PLAN D'EAU DE LA GRANGE DU PIN	5A
DIVONNE-LES-BAINS	DIVONNE-LES-BAINS - LAC DE DIVONNE	5B
NANTUA	NANTUA - PLAGE DU STADE NAUTIQUE LAC DE NANTUA	4A
CHAMPDOR	CHAMPDOR - PLAN D'EAU COMMUNAL DU VIEUX MOULIN	4A
CHARIX	CHARIX - LAC GENIN	4B

nom de la commune	nom du site	classement 2010
BALAZUC	L'ARDECHE AU PONT DE BALAZUC	5B
BERRIAS-ET-CASTELJAU	LE CHASSEZAC AU LIEU DIT MAZET PLAGE	5B
BERRIAS-ET-CASTELJAU	LE CHASSEZAC AU LIEU DIT CHAULET PLAGE	5B
COUCOURON	LE LAC DE COUCOURON	5A
JOYEUSE	LA BEAUME A LA PLAGE DE JOYEUSE	5B
LABEAUME	LA BEAUME AU PONT DE LABEAUME	5B
LE LAC-D'ISSARLES	LE LAC D'ISSARLES	5A
RIBES	LA BEAUME AU LIEU DIT CHASSOURNET	5B
RUOMS	L'ARDECHE A HAUTEUR DE L'ALLEE DU STADE	5B
THUEYTS	L'ARDECHE AU PONT DU DIABLE	5B
VALLON-PONT-D'ARC	L'ARDECHE AU LIEU DIT LES TUNNELS	5B
VALLON-PONT-D'ARC	L'ARDECHE AU PONT D'ARC	5B
LYAS	LE MEZAILLON AU LIEU DIT LA NEUVE	5B
SAINT-FORTUNAT-SUR-EYRIEUX	L'EYRIEUX AU LIEU DIT LE PIGEONNIER	5B
SAINT-JUST-D'ARDECHE	L'ARDECHE A HAUTEUR DE L'ANCIEN PONT	5A
SAINT-MARTIN-D'ARDECHE	L'ARDECHE A LA PLAGE DE SAUZE	5B
SAINT-MARTIN-D'ARDECHE	L'ARDECHE A LA PLAGE DE ST MARTIN	5B
GLUIRAS	LA GLUEYRE A LA PLAGE DE ST SAUVEUR	5B
DESAIGNES	LE DOUX A LA PLAGE DES SALINS	5B
LAMASTRE	LE DOUX AU LIEU DIT LE RETOURTOUR	5B
SAINT-MARTIAL	LE LAC DE ST MARTIAL	5A
SAINT-MARTIN-DE-VALAMAS	LA SALIOUSE A LA PLAGE DE ST MARTIN	5B
SATILLIEU	LE MALPERTUIS A LA PLAGE DE GRANGEON	5B
VERNOUX-EN-VIVARAIS	LE LAC AUX RAMIERS	5B
LABATIE-D'ANDAURE	LE DOUX A LA PLAGE DE LABATIE	5B
ANTRAIGUES-SUR-VOLANE	LE RU DU MAS A LA PLAGE DU PAL	5B
DEVESSET	L'EYRIEUX AU LAC DE DEVESSET	5B
DORNAS	LA DORNE A LA PLAGE DE LA GANDOLE	5B
VOGUE	L'ARDECHE A HAUTEUR DU VIEUX PONT	5B
LA SOUCHE	LE LIGNON A LA PLAGE COMMUNALE	5B
ROCHEPAULE	LE DOUX A LA PLAGE DE ROCHEPAULE	5B
LES OLLIERES-SUR-EYRIEUX	L'EYRIEUX A LA PLAGE DE LA THEOULE	5C
DUNIÈRE-SUR-EYRIEUX	L'EYRIEUX AU LIEU DIT CELAS	5B
ARCENS	L'EYSSE A LA PLAGE D'ARCENS	5B

nom de la commune	nom du site	classement 2010
SAINT-FORTUNAT-SUR-EYRIEUX	L'EYRIEUX A LA PLAGE DE PONTPIERRE	5B
LACHAPELLE-SOUS-CHANEAC	LA SALIOUSE A LA PLAGE LA BACHASSE	5B
CHAUZON	L'ARDECHE A LA PLAGE PRIVEE ISLA COOL DOUCE	5A
ROSIERES	LA BEAUME A LA PLAGE DE LA TOURASSE LE MOULIN	5B
LALEVADE-D'ARDECHE	L'ARDECHE A LA PLAGE DE LALEVADE	5B
JAUJAC	LE LIGNON AVAL STEP DE JAUJAC	5B
CHASSIERS	LA LIGNE CAMPING LES RANCHISSES	5B
SAINT-ALBAN-AURIOLLES	LA BEAUME AVAL PONT DE LABEAUME	5B
SAMPZON	L'ARDECHE SAMPZON SITE 1	5B
SALAVAS	L'ARDECHE UASPTT	5B
LES VANS	LE CHASSEZAC A LA PLAGE LE MALPAS	5B
LES VANS	LE CHASSEZAC A LA PLAGE MARQUISE	5B
MAYRES	L'ARDECHE AU LIEU DIT LE RANCEL	5B
MAYRES	L'ARDECHE AU CAMPING LES RIVES DE L'ARDECHE	5B
ROCLES	LA BEAUME AU LIEU DIT LA LOUBIERE	5B

Département DROME

nom de la commune	nom du site	classement 2010
DIE	DROME AMONT DE DIE	5A
BEAUFORT SUR GERVANNE	GERVANNE AMONT DE BEAUFORT	5A
CHATILLON EN DIOIS	LAC BLEU	6A
FRANCILLON SUR ROUBION	ROUBION DE BOURDEAUX A SAOU	4B
LUC EN DIOIS	DROME DE BEAUMONT A LUC EN DIOIS	5B
MIRABEL ET BLACONS	DROME DE PIEGROS A BLACONS	5A
SAILLANS	DROME DE ESPENEL A SAILLANS	5A
SAILLANS	DROME AVAL SAILLANS	5A
SOYANS	ROUBION DE SAOU A SOYANS	4B
VERCHENY	DROME AMONT DE VERCHENY	5A
REMUZAT	AYGUES AMONT DE REMUZAT	4A
VINSOBRES	LAC DU SAGITTAIRE	5A
BEAUMONT LES VALENCE	ETANG DU PÈRE EUGÈNE	5B
MONTELMAR	LAC DE MONTMEILLAN	5B
LA ROCHE SAINT SECRET BECONNE	LEZ DE LA ROCHE A MONBRISON	4B
SAINT DONAT SUR HERBASSE	LAC DE CHAMPOS (HERBASSE)	7A
SAINT DONAT SUR HERBASSE	LAC DE CHAMPOS (SOURCES)	7A
SAINT BARTHELEMY DE VALS	LAC LES VERNETS DE GALAURE	9A
LA MOTTE CHALANCON	LAC DU PAS DES ONDES	5A
DIE	DROME CENTRE DIE	5B
PIERRELATTE	LAC DE PIGNEDORESSE	5A

nom de la commune	nom du site	classement 2010
DIE	DROME AVAL DIE	5B
SAINT BENOIT EN DIOIS	ESPENEL A CONFLUENCE DROME	5A
BUIS LES BARONNIES	OUVEZE AMONT DE BUIS	4B
SAINTE CROIX	DROME DE DIE A STE CROIX	5B

Département ISERE

nom de la commune	nom du site	classement 2010
ALLEVARD	ALLEVARD - LAC DE LA MIRANDE	5A
CHOLONGE	CHOLONGE - LAC DE LAFFREY	5A
CORPS	CORPS - LAC DU SAUTET - CAMPING	5A
LAFFREY	LAFFREY - LAC DE LAFFREY - PLAGE NORD	5A
PIERRE-CHATEL	PIERRE-CHÂTEL - LAC DE PIERRE-CHÂTEL - PLAGE DES CORDELIERS	6B
PONTCHARRA	PONTCHARRA - PLAN D'EAU	5A
ROYBON	ROYBON - LAC DE ROYBON	5A
SAINT-ROMANS	SAINT ROMANS - LAC DU MARANDAN	6B
SAINT-THEOFFREY	SAINT THÉOFFREY - LAC DE PÉTICHET	5A
LA TERRASSE	LA TERRASSE - LAC DE LA TERRASSE - PLAGE	8B
VALBONNAIS	VALBONNAIS - LAC DE VALBONNAIS	5A
LE VERSOUD	LE VERSOUD/SAINT ISMIER - LE BOIS FRANCAIS	9B
CHARAVINES	CHARAVINES - LAC DE PALADRU	5B
MONTFERRAT	MONTFERRAT - LAC DE PALADRU	9A
PALADRU	PALADRU - LAC DE PALADRU	7A
LE PIN	LE PIN - LAC DE PALADRU	5B
ROMAGNIEU	ROMAGNIEU - LAC DE ROMAGNIEU	8B
SAINT-QUENTIN-FALLAVIER	SAINT QUENTIN FALLAVIER - ETANG DE FALLAVIER	6B
TREPT	TREPT - ZONE DE LOISIRS DES 3 LACS	5A
VENERIEU	VÉNÉRIEU - LAC DE VÉNÉRIEU	5A
MEYRIEU-LES-ETANGS	MEYRIEU LES ETANGS - BASE DE LOISIRS DU MOULIN	10A
CORPS	CORPS - LAC DU SAUTET - BASE NAUTIQUE	5A
MONT-DE-LANS	MONT DE LANS - LAC DE LA BUISSONNIERE	5A

Département LOIRE

nom de la commune	nom du site	classement 2010
NOIRETABLE	PLAN D'EAU DE NOIRETABLE	6B
SAINT BONNET LE CHATEAU	PLAN D'EAU VILLENEUVE	5B
USSON EN FOREZ	PLAN D'EAU - LE CHANDIEU	5B
SAINT PAUL DE VEZELIN	RET.VILLEREST - ARPHEUILLES	5A
VILLEREST	RET.VILLEREST - BASE NAUTIQUE	5A
SAINT ETIENNE	RET.GRANGENT - BASE NAUTIQUE	11B
SAINT PAUL EN CORNILLON	RET.GRANGENT - VIGIE MOUETTE	5B

Département RHONE

nom de la commune	nom du site	classement 2010
CONDRIEU	PLAN D'EAU DE CONDRIEU-LES ROCHES	6A
VAULX-EN-VELIN	MIRIBEL-PLAGE DES EAUX BLEUES	7B
VAULX-EN-VELIN	MIRIBEL-PLAGE DE LA BARAKA	5B
VAULX-EN-VELIN	MIRIBEL-PLAGE DE L'ESPACE MULTISPORTS	7A
VAULX-EN-VELIN	MIRIBEL-PLAGE DU FONTANIL	7A
VILLEFRANCHE-SUR-SAONE	PLAN D'EAU DU BORDELAN	7A
CUBLIZE	LAC DES SAPINS-MILIEU BAIGNADE	7A
CUBLIZE	LAC DES SAPINS-BAIGNADE POINT NORD	7B
CUBLIZE	LAC DES SAPINS-BAIGNADE POINT SUD	7A
ANSE	PLAN D'EAU DU COLOMBIER	7A

Département SAVOIE

nom de la commune	nom du site	classement 2010
MACOT LA PLAGNE	PLAN D'EAU BASE DE LOISIRS DES ILES	5A
SAINTE HELENE SUR ISERE	PLAN D'EAU N°2 DE SAINTE HELENE SUR ISERE	5A
AIGUEBELETTE LE LAC	PLAGE CAMPING CCAS	5A
AIGUEBELETTE LE LAC	PLAGE MUNICIPALE DU PORT D'AIGUEBELETTE	5B
AIGUEBELETTE LE LAC	PLAGE CAMPING GCU	6B
AIX LES BAINS	PLAGE MUNICIPALE D'AIX LES BAINS	6A
AIX LES BAINS	PLAGE MEMARD	6A
AIX LES BAINS	PLAGE DU ROWING	6A
LE BOURGET DU LAC	PLAGE CAMPING L'ILE AUX CYGNES	7A
LE BOURGET DU LAC	PLAGE MUNICIPALE DU BOURGET DU LAC	7A
BRISON SAINT INNOCENT	PLAGE MUNICIPALE DE LA BASE DE LOISIRS	6A
CHALLES LES EAUX	PLAN D'EAU CHALLES LES EAUX	6B
CHINDRIEUX	PLAGE DE CHATILLON	6B
COGNIN	PLAN D'EAU DU FOREZAN	6B
CONJUX	PLAGE MUNICIPALE DE CONJUX	6A
LEPIN LE LAC	PLAGE HOTEL LES SIRENES	6B
LEPIN LE LAC	PLAGE CAMPING LES PEUPLIERS	6A
LEPIN LE LAC	PLAGE DU CURTELET-CAMPING GUICHERT	6A
LEPIN LE LAC	PLAGE BASE DE LOISIRS DE LEPIN	5B
LESCHERAINES	PLAN D'EAU DU PETIT LAC NORD	5A
MOTZ	BAIGNADE DE L'ESPACE SPORTS ET NATURE DU FIER	6A
NANCES	PLAGE DU CAMPING DE L'AMBROISIERE	5A
NANCES	PLAGE DE LA CRIQUE	5A
NOVALAISE	PLAGE BON VENT	6A
NOVALAISE	PLAGE PRE D'ARGENT	5A
NOVALAISE	PLAGE LE CHALET DU LAC	6B
SAINTE ALBAN DE MONTBEL	PLAGE BASE DE LOISIRS DU SOUGEY	5A
SAINTE ALBAN DE MONTBEL	PLAGE CAMPING BELLEVUE	6A
SAINTE ALBAN DE MONTBEL	PLAGE SAINT ALBAN	5A
SAINTE JEAN DE CHEVELU	PLAN D'EAU ST JEAN DE CHEVELU	6A
SAINTE PIERRE D'ALBIGNY	PLAN D'EAU DE CAROUGE	5B
SERRIERES EN CHAUTAGNE	PLAN D'EAU DE SERRIERES EN CHAUTAGNE	6A
TRESSERVE	PLAGE DU LIDO	6A

nom de la commune	nom du site	classement 2010
VIVIERS DU LAC	PLAGE DES MOTTETS	6A
SAINT REMY DE MAURIENNE	PLAN D'EAU DU LAC BLEU	5A
HAUTECOUR	PLAN D'EAU DE LA TRAPPE	5B
BOZEL	PLAN D'EAU DE BOZEL	5A
VIONS	PLAN D'EAU L'ETANG BLEU	6B
LEPIN LE LAC	PLAGE CAMPING FERRAND	5A
FLUMET	PLAN D'EAU DE FLUMET	5B
SAINT ALBAN DES HURTIERES	PLAN D'EAU DES HURTIERES	5A
BESSANS	PLAN D'EAU DE BESSANS	5A
GRESY SUR ISERE	PLAN D'EAU DU LAC DE GRESY	5A
VILLARGONDRAN	PLAN D'EAU DES OUDINS	5A
SAINT SORLIN D'ARVES	PLAN D'EAU DES CHOSEAUX	5A
ALBIEZ LE JEUNE	PLAN D'EAU D'ALBIEZ LE JEUNE	5A
SAINT COLOMBAN DES VILLARDS	PLAN D'EAU DE ST COLLOMBAN DES VILLARDS	5A
VILLARODIN BOURGET	PLAN D'EAU DE LA NORMA	5A
ALBIEZ MONTROND	PLAN D'EAU D'ALBIEZ MONTROND	5A
LES MARCHES	PLAN D'EAU DE SAINT ANDRE LES MARCHES	5B

Département HAUTE-SAVOIE

nom de la commune	nom du site	classement 2010
ANNECY	ANNECY IMPERIAL	7B
ANNECY	ANNECY LES MARQUISATS	5A
ANNECY LE VIEUX	ANNECY-LE-VIEUX ALBIGNY	5B
DOUSSARD	DOUSSARD MUNICIPALE	5A
DUINGT	DUINGT MUNICIPALE	5B
MENTHON SAINT BERNARD	MENTHON MUNICIPALE	5A
RUMILLY	RUMILLY PEROUZE	5B
SAINT JORIOZ	SAINT-JORIOZ MUNICIPALE	5A
SEVRIER	SEVRIER MUNICIPALE	5A
TALLOIRES	TALLOIRES MUNICIPALE	5A
TALLOIRES	TALLOIRES ANGON	5A
VEYRIER DU LAC	VEYRIER LE PLANT	5A
VEYRIER DU LAC	VEYRIER LA BRUNE	5A
MORILLON	MORILLON MUNICIPALE	5A
PASSY	PASSY ILES	5A
PASSY	PASSY CAVETTAZ	5A
SALLANCHES	SALLANCHES ILETTES	5B
THYEZ	THYEZ MUNICIPALE	5B
THONON LES BAINS	THONON CENTRE NAUTIQUE	5A
THONON LES BAINS	THONON SAINT-DISDILLE	5A
ANTHY SUR LEMAN	ANTHY SECHEX	5B
ANTHY SUR LEMAN	ANTHY RECORTS - MUNICIPALE	5B
ANTHY SUR LEMAN	ANTHY CHAMP DE L'EAU	5B
CHENS SUR LEMAN	CHENS-SUR-LEMAN TOUGUES	5A
EVIAN LES BAINS	EVIAN CENTRE NAUTIQUE	5A
EXCENEVEX	EXCENEVEX MUNICIPALE	5B
MESSERY	MESSERY MUNICIPALE	5B
PUBLIER	PUBLIER MUNICIPALE	5A

nom de la commune	nom du site	classement 2010
SAINT GINGOLPH	SAINT-GINGOLPH MUNICIPALE	5A
SAINT PAUL EN CHABLAIS	SAINT-PAUL MUNICIPALE	5A
SCIEZ	SCIEZ MUNICIPALE	5A
MONTRIOND	MONTRIOND MUNICIPALE	5A
TALLOIRES	TALLOIRES ESPACE LAC	5A
MEILLERIE	MEILLERIE MUNICIPALE	5A
LES GETS	LES GETS MUNICIPALE	5A
BONNEVILLE	BONNEVILLE MOTTE LONGUE	5B
YVOIRE	YVOIRE LA GARITE	5A
MARGENCEL	MARGENCEL REDON	5A
LES CONTAMINES MONTJOIE	CONTAMINES-MONTJOIE PONTET	5A

DEPARTEMENTS D'OUTRE-MER
Eaux de mer

Département GUADELOUPE

nom de la commune	nom du site	classement 2010
ANSE-BERTRAND	ANSE LABORDE	13A
ANSE-BERTRAND	PORTE D'ENFER	13A
ANSE-BERTRAND	PETITE CHAPELLE	13A
BOUILLANTE	PETITE ANSE	13A
BOUILLANTE	ANSE A SABLE	20B
BOUILLANTE	MALENDURE	13B
CAPESTERRE-BELLE-EAU	ROSEAU	13A
CAPESTERRE-DE-MARIE-GALANTE	BERNARD	13A
CAPESTERRE-DE-MARIE-GALANTE	FEUILLERE	14A
CAPESTERRE-DE-MARIE-GALANTE	LES GALETS	13A
CAPESTERRE-DE-MARIE-GALANTE	PETITE ANSE M/GALANTE	13A
GOURBEYRE	RIVIERE SENS	13A
LA DESIRADE	BAIE MAHAULT	13A
LA DESIRADE	SOUFFLEUR	13A
LA DESIRADE	FIFI	13A
DESHAIES	BOURG-DESHAIES	13A
DESHAIES	GRANDE ANSE ENTREE PLAGES	13A
DESHAIES	FERRY	13A
DESHAIES	FORT ROYAL	13A
GRAND-BOURG	LES BASSES	25A
GRAND-BOURG	MURAT	13A
GRAND-BOURG	LES TROIS ILETS	13B
GRAND-BOURG	3EME PONT	13B
LE GOSIER	PETIT HAVRE	13A
LE GOSIER	PTE DE LA VERDURE	13A
LE GOSIER	LA VIELLE TOUR	13A
LE GOSIER	BAS DU FORT	13A
LE GOSIER	BOURG (LA DATCHA)	13A
LE GOSIER	ANSE DUMONT	13A
GOYAVE	SAINT-CLAIR	25B
MORNE-A-L'EAU	BABIN	13A
LE MOULE	L'AUTRE BORD	13A
LE MOULE	LES DAUPHINS	13A
LE MOULE	LA BAIE DU MOULE	27B
PETIT-BOURG	VIARD	13B
PETIT-CANAL	ANSE MAURICE	13A
POINTE-NOIRE	ANSE CARAIBE	13C
PORT-LOUIS	LE SOUFFLEUR	13A
PORT-LOUIS	POINTE D'ANTIGUES	13A
SAINTE-BARTHELEMY	ANSE DES GALETS	13A

nom de la commune	nom du site	classement 2010
SAINT-BARTHELEMY	LORIENT	13A
SAINT-BARTHELEMY	ANSE MARECHAL	13A
SAINT-BARTHELEMY	ANSE A COROSSOL	13B
SAINT-BARTHELEMY	SAINT JEAN	13A
SAINT-BARTHELEMY	PUBLIC	13A
SAINT-BARTHELEMY	GRAND CUL DE SAC	13A
SAINT-BARTHELEMY	PETIT CUL DE SAC	13A
SAINT-BARTHELEMY	ANSE DES CAYES	13A
SAINT-BARTHELEMY	ANSE DES FLAMANDS	13A
SAINT-BARTHELEMY	ANSE DES SALINES	13A
SAINT-BARTHELEMY	PLAGE DE MARIGOT	13A
SAINT-BARTHELEMY	GOVERNEUR	13A
SAINT-FRANCOIS	ANSE A LA GOURDE	13A
SAINT-FRANCOIS	POINTE DES CHATEAUX-SALINES	13A
SAINT-FRANCOIS	COULE SALINE	13A
SAINT-FRANCOIS	MERIDIEN	13A
SAINT-FRANCOIS	RAISINS CLAIRS	13A
SAINT-FRANCOIS	LA COCOTERAIE	13A
SAINT-FRANCOIS	LE LAGON	13A
SAINT-FRANCOIS	ANCHORAGE-ANSE DES ROCHERS	13A
SAINT-LOUIS	ANSE CANOT	13A
SAINT-LOUIS	ANSE DE MAY	13A
SAINT-LOUIS	BAIE DE SAINT LOUIS	13B
SAINT-LOUIS	CHALET	13A
GRAND-BOURG	FOLLE ANSE	13A
SAINT-LOUIS	SAINT LOUIS	13A
SAINT-LOUIS	VIEUX FORT	13A
SAINT-MARTIN	BAIE ORIENTALE POINT SUD	13A
SAINT-MARTIN	BAIE ORIENTALE POINT NORD	13A
SAINT-MARTIN	BAIE DE L'EMBOUCHURE NORD	13A
SAINT-MARTIN	L'ILET PINEL	13A
SAINT-MARTIN	BAIE ROUGE	13A
SAINT-MARTIN	FRIAR'S BAY	13A
SAINT-MARTIN	GRAND-CASE	25B
SAINT-MARTIN	PETITE PLAGE	14A
SAINT-MARTIN	BAIE AUX PRUNES	13A
SAINT-MARTIN	ANSE MARCEL	13A
SAINT-MARTIN	BAIE LONGUE	13A
SAINTE-ANNE	PLAGE DU BOURG	13A
SAINTE-ANNE	LA CARAVELLE	13A
SAINTE-ANNE	BOIS JOLANT	13A
SAINTE-ROSE	CLUNY	13A
SAINTE-ROSE	CLUNY DES ISLES	13A
SAINTE-ROSE	LES AMANDIERS	13A
TERRE-DE-BAS	GRANDE ANSE N	13A
TERRE-DE-HAUT	POMPIERE	13A
TERRE-DE-HAUT	BOIS JOLI	13A
TERRE-DE-HAUT	ANSE MIRE	13A

nom de la commune	nom du site	classement 2010
TERRE-DE-HAUT	ANSE A GILOT	13A
TROIS-RIVIERES	GRANDE ANSE	13A
VIEUX-HABITANTS	ROCROY	13A
VIEUX-HABITANTS	BOURG VIEUX-HABITANTS	13A
SAINT-LOUIS	ANSE BAMBOU	13B
SAINT-LOUIS	ANSE MOUSTIQUE	13A
SAINTE-ROSE	MAMBIA	13A
DESHAIES	LA PERLE	13A
POINTE-NOIRE	MARIGOT	13C
VIEUX-HABITANTS	VALLEE VERTE	14B
SAINTE-ANNE	PIERRE ET VACANCES	13A
SAINT-MARTIN	BAIE DE L'EMBOUCHURE SUD	13A
SAINT-MARTIN	GRANDES CAYES NORD	13B
SAINT-MARTIN	GRANDES CAYES SUD	13A
ANSE-BERTRAND	ANSE COLAS	25A
ANSE-BERTRAND	ANSE PISTOLET	25A
BOUILLANTE	ANSE THOMAS	25A
CAPESTERRE-BELLE-EAU	PLAGE DE SALEE - BANANIER	25A
DESHAIES	TILLET	25A
DESHAIES	GADET	25A
LE MOULE	BASSIN DU PARC ARCHEOLOGIQUE	26A
POINTE-NOIRE	PETITE ANSE BAILLARGENT	25A
TERRE-DE-HAUT	ANSE FIGUIER	25A
TERRE-DE-HAUT	ANSE RODRIGUE	25A

Département MARTINIQUE

nom de la commune	nom du site	classement 2010
LE CARBET	ANSE TURIN : FACE ENTREE DU MUSEE	48A
LE CARBET	CARBET SUD	49C
CASE-PILOTE	VETIVER : FACE RESTAURANT EDF	48B
FORT-DE-FRANCE	LA FRANCAISE : MILIEU DE PLAGE	26A
LE PRECHEUR	ANSE CERON : MILIEU PLAGE	24A
SAINT-PIERRE	LA PAILLOTTE : AU DROIT DU MUSEE	49A
SCHOELCHER	LIDO : MILIEU DE PLAGE	48B
SCHOELCHER	PLAN D'EAU	26A
SCHOELCHER	CLUB NAUTIQUE	27A
SCHOELCHER	MADIANA	25C
SCHOELCHER	BATELIÈRE	25A
SAINTE-MARIE	ANSE AZEROT	25A
LA TRINITE	ANSE L'ETANG : FACE ACCES PRINCIPAL	24A
LA TRINITE	LA BRËCHE	25B
LA TRINITE	TARTANE BOURG	48B
LA TRINITE	L'AUTRE BORD : FACE BORNE FONTAINE	25A
LA TRINITE	LES RAISINIERS : PRES CABANES PECHEURS	25B
LA TRINITE	ANSE COSMY : MILIEU PLAGE	25A

nom de la commune	nom du site	classement 2010
LES ANSES D'ARLET	GRANDE ANSE:GAUCHE PONTON PREFET	25A
LES ANSES D'ARLET	BOURG : FACE EGLISE	46A
LES ANSES D'ARLET	PETITE ANSE : FACE MARIGOT	46B
LE DIAMANT	CAFARD : FACE ACCES	24A
LE DIAMANT	DIZAC : FACE CAMPING	46A
LE DIAMANT	LA CHERY:PLAGE TI COCO NOVOTEL	24A
LE MARIN	POINTE BORGNESE : FACE CABANES	13A
LE MARIN	CAP MACRE : FACE AU BAR	13A
RIVIERE-PILOTE	ANSE FIGUIER : MILIEU PLAGE	25B
SAINTE-ANNE	CLUB MEDITERRANEE : PRES PONTON	13A
SAINTE-ANNE	POINTE MARIN : FACE HOTEL TOULOULOU	23A
SAINTE-ANNE	CARITAN : FACE HOTEL	25A
SAINTE-ANNE	GDE ANSE SALINES:FACE LOCAL TOURISME	13A
SAINTE-ANNE	SALINES:MILIEU ANSES A PRUNES	25A
SAINTE-ANNE	ANSE TRABAUD : FACE ACCES	13A
SAINTE-ANNE	CAP CHEVALIER : MILIEU DE PLAGE	13A
SAINTE-LUCE	ANSE MABOUYA : MILIEU PLAGE	49B
SAINTE-LUCE	CORPS DE GARDE : FACE RESTAURANT	25B
SAINTE-LUCE	GROS RAISIN : MILIEU PLAGE	49B
LES TROIS ILETS	MERIDIEN : PLAGE PRES BAKOUA	25A
LES TROIS ILETS	BAKOUA : MILIEU DE PLAGE	24B
LES TROIS ILETS	ANSE-MITAN : FACE LOCATION DE PLANCHES	25A
LES TROIS ILETS	ANSE A L'ANE : FACE NID TROPICAL	25B
LES TROIS ILETS	ANSE A L'ANE:FACE HOTEL FRANTOUR	25B
LE VAUCLIN	GRAND MACABOU	25B
LE VAUCLIN	PETIT MACABOU	25C
LE VAUCLIN	POINTE FAULA : FACE RESTAURANT	13A
LE PRECHEUR	ANSE COULEUVRE	24A
LE PRECHEUR	ANSE CERON "TAMARINIER"	24A
LE PRECHEUR	ANSE BELLEVILLE "TROU AU CHAT"	24B
LE ROBERT	ILET MADAME	25A
LES ANSES D'ARLET	ANSE NOIRE	25A
LES ANSES D'ARLET	ANSE DUFOUR	25B
SCHOELCHER	BOURG SHOELCHER : MILIEU PLAGE	26A
LE VAUCLIN	POINTE CHAUDIERE	25C
BELLEFONTAINE	FOND BOUCHER	25C
SAINTE-ANNE	ANSE MEUNIER	25A
SAINTE-LUCE	FOND BANANE	25A
SAINTE-LUCE	DESERT	25A
LE ROBERT	BAIE COCO	25A

Département GUYANE

nom de la commune	nom du site	classement 2010
CAYENNE	MONTABO "SECTEUR COLIBRI"	13A
CAYENNE	MONTABO "SECTEUR ZEPHIR"	25C
CAYENNE	MONTABO "CHEMIN HILAIRE"	13B
CAYENNE	MONTABO "SECTEUR GRANT"	25B
REMIRE-MONTJOLY	PLAGE DU GOSSELIN	13A
REMIRE-MONTJOLY	PLAGE DU ROROTA	13A
REMIRE-MONTJOLY	PLAGE DE MONTRAVEL	13B
REMIRE-MONTJOLY	MONTJOLY-PLAGE LOUIS CARISTAN	13A
REMIRE-MONTJOLY	PLAGE DE BOURDA	13A
KOUROU	PLAGE DES ROCHES	25B
KOUROU	PLAGE CASTOR	25B
KOUROU	PLAGE POLLUX	25B
AWALA-YALIMAPO	PLAGE DES HATTES	13B

Département REUNION

nom de la commune	nom du site	classement 2010
PETITE ILE	PLAGE GRANDE ANSE	27A
SAINT-JOSEPH	BASSIN MANAPANY	27A
SAINT-PIERRE	PLAGE FACE SIDR	27A
SAINT-PIERRE	PLAGE FACE CIMETIERE	27A
SAINT-PIERRE	PLAGE ANCIENNE GARE	27A
SAINT-PIERRE	PLAGE TERRE SAINTE	27A
SAINT-PIERRE	PLAGE GRANDS BOIS	27A
SAINT-PHILIPPE	BASSIN DU BARIL	27A
L'ETANG-SALE	PLAGE ETANG SALE (FACE M.N.S.)	27A
SAINT-LEU	PLAGE SAINT-LEU (MNS)	27A
SAINT-PAUL	PLAGE BOUCAN CANOT	27A
SAINT-PAUL	PLAGE BOUCAN CANOT (PISCINE)	28A
SAINT-PAUL	PLAGE ROCHES NOIRES	28A
SAINT-PAUL	PLAGE HERMITAGE VILLAGE	27A
SAINT-PAUL	PLAGE HERMITAGE CENTRE (LA PASSE)	27A
SAINT-PAUL	PLAGE LA SALINE (MNS)	27A
SAINT-PAUL	PLAGE TROU D'EAU	27A
L'ETANG-SALE	PLAGE FACE PONT MULLA	27A

DEPARTEMENTS D'OUTRE-MER
Eaux douces

Département GUADELOUPE

nom de la commune	nom du site	classement 2010
CAPESTERRE-BELLE-EAU	PETIT PEROU	25B
GOURBEYRE	DOLE	13B
PETIT-BOURG	CASCADE AUX ECREVISSES	13A
PETIT-BOURG	CORROSOL	13A
PETIT-BOURG	BRAS DAVID	13B
PETIT-BOURG	DUQUERRY	13B
POINTE-NOIRE	ACOMAT	13B
SAINT-CLAUDE	BAIN JAUNE	13B
SAINT-CLAUDE	RIVIERE ROUGE	13A
PETIT-BOURG	DIANE	13B
GOYAVE	RIVIERE LAROSE	13B
SAINTE-ROSE	SOFAIA	25A
DESHAIES	FOND HELLIO	25B
GOURBEYRE	BAIN DES AMOURS	25B
GOURBEYRE	BASSIN BLEU - PALMISTE	25B
PETIT-BOURG	DOMAINE DE VALOMBREUSE	26B
LAMENTIN	GRANDE RIVIERE DU LAMENTIN	25B

Département MARTINIQUE

nom de la commune	nom du site	classement 2010
GRAND'RIVIERE	AMONT DU STADE	26B
SAINT-JOSEPH	COEUR BOULIKI	23B
FORT-DE-FRANCE	PONT DE L'ALMA	26B

Département GUYANE

nom de la commune	nom du site	classement 2010
REMIRE-MONTJOLY	LAC SACCHARIN	25B
KOUROU	LAC BOIS DIABLE	13B
SINNAMARY	CRIQUE CANCELER	13B
SINNAMARY	CRIQUE TOUSSAINT	25C
IRACOUBO	CRIQUE MORPIO	13B
IRACOUBO	CRIQUE ORGANABO	13B
ROURA	FOURGASSIER	25B
MONTSINERY-TONNEGRANDE	CRIQUE PATATE	25B

Département REUNION

nom de la commune	nom du site	classement 2010
SAINTE-SUZANNE	RIVIERE STE SUZANNE	28C
SAINTE-SUZANNE	PETITE RIVIERE SAINT-JEAN	27C