



*Liberté • Égalité • Fraternité*

**RÉPUBLIQUE FRANÇAISE**

**Ministère de la Santé, de la Jeunesse, des Sports et de la Vie Associative**

Direction générale de la santé  
Sous-direction de la prévention des risques  
liés à l'environnement et à l'alimentation  
Bureau de la qualité des eaux

Directions départementales des affaires  
sanitaires et sociales  
(DDASS - services santé environnement)

**ETAT SANITAIRE DES  
EAUX DE BAINNADE  
EN MER ET EN EAU DOUCE**

**\*\*\*\***

**BILAN DE LA SAISON BALNEAIRE 2007**

*Juin 2008*

# SOMMAIRE

Résumé.....	3
Introduction.....	6
1 <sup>ère</sup> Partie : ORGANISATION DU CONTROLE SANITAIRE DES ZONES DE BAINADE	7
A. Principes .....	7
1. Points de surveillance .....	7
2. Saison balnéaire .....	8
3. Prélèvements .....	8
4. Paramètres microbiologiques .....	8
5. Paramètres physico-chimiques .....	9
6. Méthodes d'analyses .....	9
7. Interprétation des résultats en cours de saison ..	10
8. Synthèse des résultats en fin de saison .....	10
B. Programmes de surveillance en 2007 .....	12
1. Importance des programmes de surveillance .....	12
2. Saison balnéaire .....	13
3. Fréquences de prélèvement .....	13
C. Perspectives d'évolution de la réglementation .....	14
1. La nouvelle directive européenne .....	14
2. Les textes de transposition déjà parus .....	15
3. Les derniers textes de transposition prévus .....	15
2 <sup>ème</sup> PARTIE : RESULTATS DU CONTROLE SANITAIRE .....	17
A. Qualité des eaux de baignade en 2007 .....	17
1. Résultats de la saison 2007 .....	17
2. Evolution des taux de conformité .....	19
3. Evolution de la qualité des points de surveillance communs aux saisons balnéaires 2006 et 2007 .....	19
4. Les cyanobactéries .....	21
B. Les causes de pollution au cours de la saison balnéaire .....	22
C. Résultats et classements des plages lors de la saison balnéaire 2007 par région et par département : .....	25

## Résumé

Pendant la période estivale, la baignade constitue une activité récréative très pratiquée. A cette occasion, le public français et étranger souhaite trouver une eau de qualité et un environnement accueillant, préservé de différentes formes de pollution ou de nuisance. La qualité de l'eau de baignade représente un facteur de santé mais est devenue également un élément important de développement touristique. Le contrôle de cette qualité sanitaire demeure une préoccupation constante du ministère chargé de la santé et des services santé environnement des Directions départementales des affaires sanitaires et sociales (DDASS).

Durant la saison balnéaire 2007, ce sont au total **3 236** points de contrôle (**1 897** en eau de mer et **1 339** en eau douce) répartis sur **1 760** communes, de **95** départements de la métropole et d'outre-mer, qui ont fait l'objet de **32 857** prélèvements représentant plus de **98 500** analyses microbiologiques. Le pourcentage de plages conformes aux normes de la Directive européenne 76/160/CEE du 8 décembre 1975 et aux dispositions du code de la santé publique est de **94,3%** (**95,7%** pour les eaux de mer et **92,5%** pour les eaux douces).

L'examen des résultats de la saison balnéaire 2007 au regard de la saison 2006 révèle :

- Une légère diminution de la qualité microbiologique des eaux de baignade (en 2007, 94,3% des eaux de baignade conformes aux normes européennes, contre 95,7% en 2006) ;
- Un respect de la fréquence d'échantillonnage de contrôle des sites de baignade imposée par la directive 76/160/CEE, au cours de la saison balnéaire 2007, à l'exception de trois sites de baignade (soit 0,09%) ;
- Un nombre important de sites pour lesquels la maîtrise des causes de pollution par les gestionnaires concernés doit être renforcée en 2008.(180 sites soit 5,6%) ;
- Une augmentation du nombre de sites suivis (24 sites supplémentaires, soit 0,75% d'augmentation).

En vue de la saison balnéaire 2008 et sur la base des résultats sanitaires recueillis lors du contrôle sanitaire des baignades en 2007, des travaux destinés à améliorer la situation devraient être réalisés dans différentes zones de baignade.

Par ailleurs, pour connaître à un instant précis la qualité sanitaire des eaux de baignade dans un lieu donné, le ministère chargé de la santé a mis en œuvre depuis 2002, un site Internet <http://baignades.sante.gouv.fr> qui donne accès aux résultats des analyses de contrôle effectuées sur les zones de baignade tout au long de la saison balnéaire. L'amélioration de la communication avec le public constitue un axe fort dans le cadre de la démarche engagée par le ministère chargé de la santé dans le domaine des eaux de baignade. Ainsi, au cours de la saison balnéaire 2008, une nouvelle version de ce site internet, plus conviviale, sera accessible au public, et notamment aux touristes, permettant d'accéder aux données relatives aux eaux de baignade par un module cartographique et dans trois langues différentes : français, anglais et allemand.

## Chiffres essentiels

### SURVEILLANCE SANITAIRE DES ZONES DE BAINNADE EN MER ET EN EAU DOUCE (Saison 2007)

	Eau de mer	Eau douce	Ensemble
<b>Nombre de départements</b>	29	91	95
<b>Nombre de communes</b>	652	1 141	1 760
<b>Nombre de points de surveillance</b>	1 897	1 339	3 236
<b>Nombre de prélèvements</b>	25 030	7 827	32 857

<b>Nombre moyen de points de surveillance par département ayant des points de baignade</b>	65,4	14,7	34,1
<b>Nombre moyen de points de surveillance par commune ayant des points de baignade</b>	2,9	1,2	1,8
<b>Nombre moyen de prélèvements par point de surveillance</b>	13,2	5,8	10,2

### EVOLUTION DES TAUX DE CONFORMITE DES POINTS CLASSES ENTRE LES SAISONS BALNEAIRES 2004 – 2005 – 2006 - 2007

Nombre et pourcentage de points conformes à la directive européenne				
	2004	2005	2006	2007
Baignades en mer	<b>1791</b> <b>95,7%</b>	<b>1835</b> <b>96,9%</b>	<b>1825</b> <b>96,4%</b>	<b>1815</b> <b>95,68%</b>
Baignades en eau douce	<b>1334</b> <b>94,9%</b>	<b>1274</b> <b>95,9%</b>	<b>1249</b> <b>94,7%</b>	<b>1238</b> <b>92,46%</b>
Ensemble des baignades	<b>3125</b> <b>95,3%</b>	<b>3109</b> <b>96,5%</b>	<b>3074</b> <b>95,7%</b>	<b>3053</b> <b>94,3%</b>

## QUALITE BACTERIOLOGIQUE DES POINTS CLASSES (saison balnéaire 2007)

Points de surveillance conformes à la directive CEE			
Qualité de l'eau	Eau de mer	Eau douce	Ensemble
<b>A</b> eaux de bonne qualité	1364 71,9%	590 44,1%	1954 60,4%
<b>B</b> eaux de qualité moyenne	451 23,8%	648 48,4%	1099 34%
TOTAL des points conformes	1815 95,7%	1238 92,5%	3053 94,3%

Points de surveillance non conformes à la directive CEE			
Qualité de l'eau	Eau de mer	Eau douce	Ensemble
<b>C</b> eaux pouvant être momentanément polluées	77 4,1%	78 5,8%	155 4,8%
<b>D</b> eaux de mauvaise qualité	4 0,2%	21 1,6%	25 0,8%
TOTAL des points non conformes	81 4,3%	99 7,4%	180 5,6%
<i>Sous total des points classés</i>	1 896 99,95%	1 337 99,85%	3 233 99,91%
<i>Sous total des points dont la fréquence de contrôle est à renforcer</i>	1 0,05%	2 0,15%	3 0,09%
<b>TOTAL sites contrôlés</b>	<b>1 897</b> <b>100%</b>	<b>1 339</b> <b>100%</b>	<b>3 236</b> <b>100%</b>

## Introduction

Pendant la période estivale, la baignade en mer et en eau douce constitue une activité récréative très pratiquée. A cette occasion, le public français et étranger souhaite trouver un environnement accueillant, préservé de différentes formes de pollution ou de nuisance. Si la qualité de l'eau de baignade représente d'abord un facteur de santé, elle est devenue au fil des années un enjeu important pour le développement touristique. La qualité de ces zones relève de la responsabilité des collectivités et des gestionnaires, sous le contrôle des services du ministère chargé de la santé. Ce contrôle est défini par la directive du Conseil des Communautés Européennes du 8 décembre 1975 et par les articles du code de la santé publique L.1332-1 et suivants et D.1332-1 et suivants, relatifs aux piscines et aux baignades. Cette action de caractère préventif constitue un des éléments importants des dispositions mises en œuvre par les services Santé-Environnement des Directions Départementales des Affaires Sanitaires et Sociales (DDASS) pour assurer la protection de la santé publique. Elle est, en particulier, coordonnée avec les différentes mesures de surveillance sanitaire des milieux de vie de l'homme. Le présent document rend compte de l'ensemble des résultats recueillis par les DDASS lors du contrôle sanitaire réglementaire des eaux de baignade mené pendant la saison estivale 2007.

L'information sur la qualité des eaux de baignade est accessible localement au public, par voie d'affichage, sur les lieux même de la baignade. Pour obtenir plus de renseignements, il convient de s'adresser aux services communaux ou préfectoraux concernés ou de consulter le site internet du ministère chargé de la santé (<http://baignades.sante.gouv.fr>). Depuis juin 2002, les résultats du contrôle sanitaire de la saison balnéaire en cours sont accessibles quasiment en temps réel sur ce site. Au cours de la saison balnéaire 2008, une nouvelle version de ce site internet, plus conviviale, sera accessible au public, et notamment aux touristes, permettant d'accéder aux données relatives aux eaux de baignade par un module cartographique et dans trois langues différentes : français, anglais et allemand.

Des actions sont entreprises localement pour améliorer la connaissance des causes de contamination des zones touchées et mettre en place des dispositifs adéquats d'élimination ou de traitement des pollutions. Les résultats recueillis lors du contrôle sanitaire des baignades permettent de définir des priorités dans les programmes d'assainissement qui relèvent de la compétence des collectivités avec l'appui financier des agences de l'eau. Ces dernières sont des établissements publics administratifs, sous tutelle du ministère chargé de l'environnement et du ministère chargé des finances, dont la mission est de faciliter les diverses actions d'intérêt commun dans chaque bassin hydrographique telles que la préservation et l'amélioration de la ressource en eau, la lutte contre la pollution et la connaissance des milieux.

## A. Principes

La directive n° 76/160 CEE du 8 Décembre 1975 du Conseil des Communautés Européennes fixe les normes de qualité pour les eaux de baignade et les indications générales sur les mesures à prendre pour en assurer la surveillance. Les articles D.1332-1 à D.1332-19 du Code de la santé publique, fixant les normes d'hygiène et de sécurité applicables aux piscines et aux baignades, ont transposé en droit national les dispositions de cette directive. Les principes énoncés, ci-après, guident l'organisation du contrôle sanitaire des zones de baignade. Une nouvelle directive européenne, la directive 2006/7/CE, remplacera à terme les dispositions de la précédente directive.

### 1. Points de surveillance

La directive précitée prévoit l'obligation pour les Etats membres de contrôler la qualité des eaux de baignade fréquentées par un nombre important de baigneurs. En France, le contrôle sanitaire porte sur l'ensemble des zones de baignade qui n'ont pas fait l'objet **d'une interdiction permanente** portée à la connaissance du public et qui sont habituellement fréquentées, qu'elles soient aménagées ou que des personnes s'y baignent sans que des aménagements particuliers y aient été faits. Les zones de loisirs nautiques qui sont susceptibles d'entraîner des contacts importants des pratiquants avec l'eau peuvent également être prises en compte, les risques sanitaires étant alors considérés comme équivalents à ceux d'une baignade classique. Certains lieux, interdits à la baignade, sont malgré tout contrôlés. Il s'agit :

- des lieux pour lesquels des phénomènes épisodiques de pollution ont entraîné une interdiction temporaire de la baignade, souvent sur une zone limitée. La poursuite de la surveillance permet de connaître l'évolution de la situation et de lever l'interdiction dès lors que la qualité de l'eau redevient satisfaisante,

- des lieux systématiquement pollués faisant l'objet d'une interdiction permanente avant le début de la saison et pour lesquels l'information du public, sur le site, est insuffisante. Le contrôle sanitaire est poursuivi tant que le maire n'a pas pris les dispositions nécessaires.

L'organisation des programmes de contrôle est faite à l'échelon départemental, au début de chaque saison balnéaire, par les Services du Ministère chargé de la santé (Directions départementales des affaires sanitaires et sociales - DDASS), en coordination avec les laboratoires agréés par le ministère de la santé qui réalisent les analyses et le cas échéant les prélèvements. Une liste des points de contrôle ainsi que les programmes (date de début des contrôles, fréquence des prélèvements) sont établis en liaison avec les autorités municipales.

Les points de surveillance sont choisis en fonction de **l'importance de la fréquentation, de la nature des lieux** (relief, forme du rivage, étendue des plages...), **des risques particuliers de pollution pouvant exister**, (rejets d'eaux usées...). Les contrôles des points sont effectués par les services santé environnement des DDASS ou sous leur égide.

## 2. Saison balnéaire

La situation géographique, les conditions climatiques, les pratiques locales et la fréquentation constatée les années antérieures ont une grande influence sur la durée de la période balnéaire. La directive européenne 2006/7/CE prévoit, qu'à partir de la saison balnéaire 2008, les Etats membres recensent les eaux de baignade et définissent la durée de la saison balnéaire des eaux de baignade, avant le début de chaque saison. La directive détermine la saison comme "la période pendant laquelle la présence d'un grand nombre de baigneurs est prévisible", compte tenu des tendances passées ou des infrastructures et des services mis à disposition pour encourager la baignade. Elle est fixée par les responsables

d'eaux de baignade, collectivités ou gestionnaires privés, sous le contrôle des services Santé-Environnement des DDASS, chargés notamment d'en assurer la cohérence départementale. Toutefois, une harmonisation régionale ou interrégionale peut être assurée par les Directions régionales des affaires sanitaires et sociales (DRASS). Pour la métropole, la période recommandée et généralement retenue est :

- pour les baignades en mer :  
**15 juin au 15 septembre ;**
- pour les baignades en eau douce :  
**1<sup>er</sup> juillet au 31 août.**

Dans les départements d'outre-mer, la saison balnéaire couvre généralement l'année entière.

## 3. Prélèvements

La fréquence de prélèvements requise par la directive européenne est bimensuelle durant la saison balnéaire, un premier prélèvement devant être effectué avant le début de la saison. Lorsqu'au cours des deux saisons balnéaires précédentes la qualité de l'eau de baignade était conforme aux valeurs de qualité prévues par la directive, cette fréquence peut être réduite, sans toutefois pouvoir être inférieure à un prélèvement par mois. Dans tous les cas, les prélèvements sont espacés régulièrement sur toute la durée de la saison. Des informations per-

mettant de faciliter l'interprétation des résultats sont collectées lors des prélèvements : conditions météorologiques, coloration anormale de l'eau (eutrophisation, rejets, travaux divers, développement d'algues), nature des fonds (vase, sable, cailloux, graviers,...), modifications importantes intervenues dans le voisinage de la zone de baignade.

Les DDASS disposent aussi d'une bonne connaissance des risques sanitaires au vu de l'historique des contrôles réalisés.

## 4. Paramètres microbiologiques

Les analyses courantes des échantillons d'eaux prélevés portent sur la recherche des coliformes totaux, des *Escherichia coli* (coliformes fécaux) et des streptocoques fécaux (entérocoques intestinaux). Leur présence dans l'eau indique une contamination

d'origine fécale plus ou moins forte en fonction des concentrations relevées. Ces germes microbiens ne constituent pas en eux-mêmes un danger pour les baigneurs mais peuvent indiquer, par leur présence, celle simultanée de germes pathogènes.



## 5. Paramètres physico-chimiques

Des instructions ont été données par la Direction générale de la santé aux services santé environnement des DDASS afin d'assurer le recueil d'informations pour les paramètres physico-chimiques de la qualité des eaux.

A l'occasion des prélèvements d'eau, le préleveur note l'état de la zone de baignade par rapport aux paramètres suivants dont la di-

rective prévoit l'appréciation visuelle ou olfactive : huiles minérales, substances tensioactives (mousses) et odeurs de phénols (paramètres n° 8, 9 et 10 de la directive 76/160), ont fait l'objet d'un relevé. D'autres paramètres comme le pH (n° 6), la transparence (n° 11), les résidus goudronneux et matières flottantes (n° 13) sont localement suivis.

## 6. Méthodes d'analyses

Les prélèvements effectués dans le cadre du contrôle sanitaire des eaux de baignade sont analysés par un réseau de laboratoires agréés par le ministère chargé de la santé. Les méthodes miniaturisées de dénombrement en NPP 96 (Nombre le plus probable) d'*Escherichia coli* (coliformes fécaux) et des streptocoques fécaux (entérocoques intestinaux) sont employées. Ces méthodes sont plus fiables et surtout plus précises que d'autres méthodes normalisées.

Les produits utilisés pour ces méthodes font l'objet d'un contrôle de qualité de chaque lot afin de s'assurer que ceux-ci sont de qualité constante.

Les laboratoires choisissent des moyens et produits pour les analyses qui sont garantis par les procédures de contrôle qualité exigées par le ministère chargé de la santé.

Les essais d'intercalibration des laboratoires commandités par la Direction Générale de la Santé ont montré que les méthodes (une par paramètre) étaient appliquées sans difficulté.

## 7. Interprétation des résultats en cours de saison

**D**urant la saison balnéaire, chaque résultat d'analyse est interprété par rapport aux normes de qualité définies selon les dispositions des articles D.1332-1 et suivants du Code de la santé publique qui transpose la directive européenne 76/160. D'une manière générale, les résultats des analyses, accompagnés de commentaires sur l'état des lieux et de l'interprétation des résultats, sont transmis par les DDASS aux gestionnaires concernés au fur et à mesure des contrôles durant la saison balnéaire. Ces résultats sont portés à la connaissance du public par un affichage en mairie ou sur les lieux de baignade aménagée, dans les syndicats d'initiative, dans la presse. Depuis 2002, ces résultats sont accessibles sur le site Internet du ministère chargé de la santé : <http://baignades.sante.gouv.fr>.

Lorsque les résultats des analyses recueillis lors du contrôle de la qualité des eaux de baignade approchent ou dépassent les normes fixées, une enquête est menée sur place par la DDASS en liaison, le cas échéant, avec les autres services chargés de la police de l'eau, pour rechercher les causes d'une éventuelle contamination.

A cette occasion, des prélèvements complémentaires sont effectués en plus des recherches habituelles. Il peut être par exemple procédé à l'analyse de paramètres supplémentaires (micro-organismes pathogènes, composés chimiques...). S'il s'avère que le lieu de baignade est pollué, le préfet demande au maire de la commune concernée d'interdire la baignade sur la plage ou une partie de celle-ci en application du code de la santé publique ou de l'article L.2212-2 du code général des collectivités territoriales. En application de l'article L.2215-1 du même code, le préfet peut, le cas échéant, se substituer au maire.

En matière d'interdiction de baignade sur une plage, il convient de distinguer les plages interdites en permanence, en raison de leur dangerosité (risque de noyade) ou d'une qualité d'eau systématiquement insuffisante, de celles pour lesquelles des phénomènes épisodiques de pollution ont impliqué une fermeture temporaire de la baignade, souvent sur une zone limitée. Dans ce dernier cas, la DDASS poursuit le contrôle de la qualité de l'eau du site afin de l'évaluer et permettre la levée de l'interdiction, dès que les conditions redeviennent satisfaisantes.

## 8. Synthèse des résultats en fin de saison

**E**n fin de saison balnéaire, la DDASS établit un rapport évaluant la qualité des eaux de baignade du département sur la base des normes impératives et guides définies dans la directive, pour les paramètres microbiologiques et physico-chimiques suivis en France. Ce rapport présente l'ensemble des résultats du contrôle sanitaire des sites de baignade du département. Quatre catégories de qualité des eaux de baignade sont distinguées (cf. page suivante). Ce rapport signale également, lorsqu'elles ont pu être établies, les origines des pollutions ou des contaminations.

Ce rapport annuel est présenté par la DDASS au Conseil Départemental de l'Environnement, des Risques Sanitaires et Technologiques (CODERST, anciennement Conseil Départemental d'Hygiène), afin qu'il soit tenu compte des causes de pollution de l'eau lors de l'examen des projets d'assainissement ou des demandes d'autorisation de rejet présentés par les collectivités. Ces données permettent de définir les priorités à retenir dans les schémas généraux d'assainissement et d'orienter les programmes communaux vers l'amélioration de la qualité des eaux de baignade contaminées.

**Principes de classement des plages en France**  
**Qualité microbiologique**

<b>A</b> Les eaux de bonne qualité	<b>B</b> Les eaux de qualité moyenne
<p>Pour ces eaux :</p> <ul style="list-style-type: none"> <li>- au moins 80 % des résultats en <i>E. coli</i> et en coliformes totaux sont inférieurs ou égaux aux nombres guides (100/100 ml et 500/100 ml respectivement) ;</li> <li>- au moins 95 % des résultats en <i>E. coli</i> et en coliformes totaux sont inférieurs ou égaux aux nombres impératifs (2000/100 ml et 10 000/100 ml respectivement) ;</li> <li>- au moins 90 % des résultats en streptocoques fécaux sont inférieurs ou égaux au nombre guide (100/100 ml) ;</li> <li>- absence d'huiles minérales, de phénols et de mousses dans au moins 95% des échantillons.</li> </ul>	<p>L'eau est de qualité moyenne lorsque :</p> <ul style="list-style-type: none"> <li>- les nombres impératifs fixés par la directive pour les <i>E. coli</i> et les coliformes totaux (2 000/100 ml et 10 000/100 ml respectivement) sont respectés dans au moins 95 % des prélèvements, les conditions relatives aux nombres guides n'étant pas, en tout ou en partie, respectées ;</li> <li>- absence d'huiles minérales, de phénols et de mousses dans au moins 95% des échantillons.</li> </ul>
<p>Les eaux classées en catégorie A ou B sont conformes aux normes européennes</p>	

<b>C</b> les eaux pouvant être polluées momentanément	<b>D</b> les eaux de mauvaise qualité
<p>L'eau des points de surveillance pour lesquels :</p> <ul style="list-style-type: none"> <li>- les fréquences de dépassement des nombres impératifs pour <i>E. coli</i> ou les coliformes totaux sont comprises entre 5 % et 33,3 % ;</li> <li>- ou la présence d'huiles minérales, de phénols ou de mousses est relevée dans 5 à 33,3% des échantillons.</li> </ul> <p>Cette pollution peut faire l'objet de mesures immédiates ou à moyen terme, permettant d'améliorer définitivement la qualité de l'eau. Il est important de noter que si moins de 20 prélèvements sont effectués pendant toute la saison sur un point, un seul dépassement du nombre impératif suffit pour entraîner le classement de la plage en catégorie C.</p>	<p>Lorsque, pour les paramètres <i>E coli</i> ou coliformes totaux, les conditions relatives aux nombres impératifs sont dépassées au moins une fois sur trois, ou que la présence d'huiles minérales, de phénols ou de mousses est relevée dans plus d'un échantillon sur 3, l'eau correspondante est considérée comme de mauvaise qualité.</p>
<p>Les eaux classées en catégorie C ou D ne sont pas conformes aux normes européennes et peuvent être interdites à la baignade.</p>	

## B. Programmes de surveillance en 2007

L'organisation des programmes de contrôle est faite à l'échelon départemental, au début de chaque saison balnéaire, par les services du ministère chargé de la santé (Directions départementales des affaires sanitaires et sociales - DDASS), en coordination avec les laboratoires agréés par le ministère de la santé qui réalisent les analyses et, le cas échéant, les prélèvements.

### 1. Importance des programmes de surveillance

En 2007, 95 départements (29 pour les eaux de mer, 91 pour les eaux douces) ont effectué une surveillance sanitaire sur **3 236** points (**1 897** en eau de mer, **1 339** en eau douce) répartis dans 1 769 communes.

En moyenne le nombre de points de surveillance par commune est voisin de 3 pour les eaux de mer alors que, pour les eaux douces, il n'existe généralement qu'un point de surveillance par commune.

Le tableau n°1 ci-après présente l'évolution des programmes de surveillance entre 2001 et 2007.

Sur les six dernières années, on relève en moyenne annuelle :

- 3 278 points de surveillance dont 1 877 en mer et 1 401 en eau douce ;
- 32 673 prélèvements dont 24 423 en mer et 8 250 en eau douce ;
- 3 125 points de surveillance classés dont 1 781 en mer et 1 344 en eau douce.

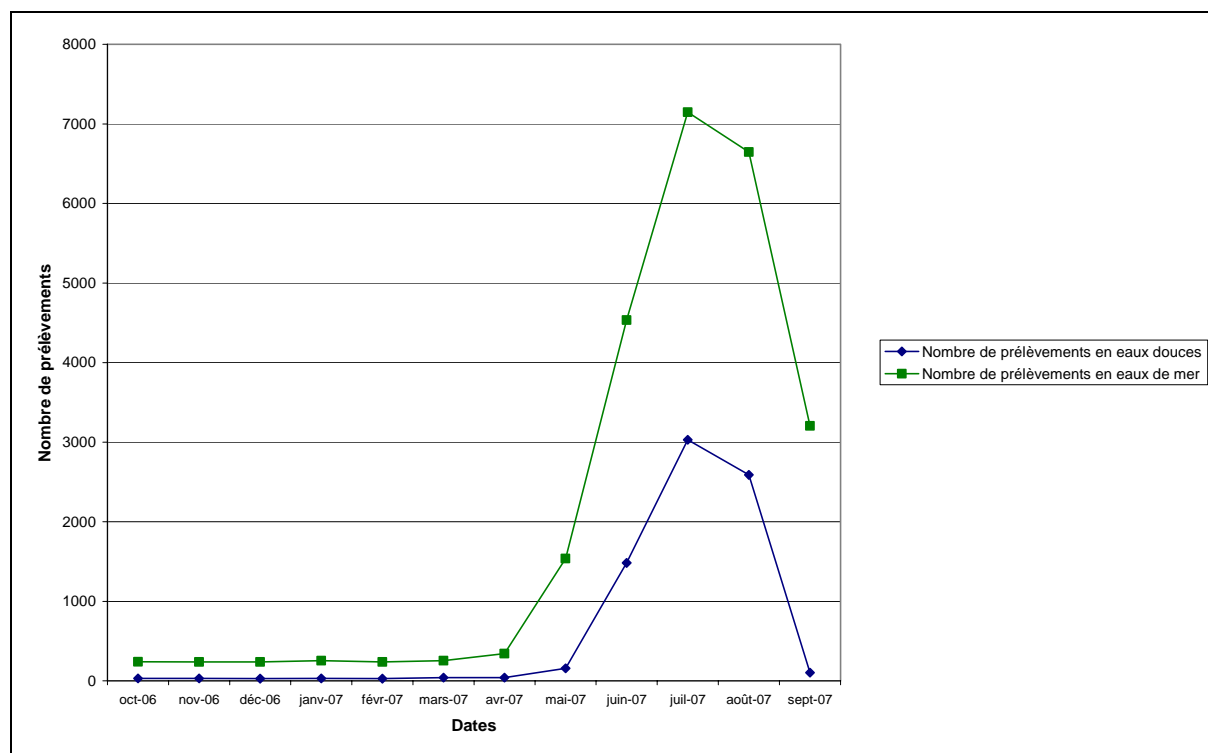
Années	Points de surveillance			Prélèvements			Points de surveillance classés		
	mer	douce	total	mer	douce	total	mer	douce	total
2001	1 859	1 492	3 351	24 181	8 758	32 939	1 594	1 342	2 936
2002	1 869	1 457	3 326	24 890	8 680	33 570	1 635	1 348	2 983
2003	1 873	1 405	3 278	24 453	8 204	32 657	1 801	1 323	3 124
2004	1 872	1 406	3 278	24 253	8 305	32 558	1 872	1 406	3 278
2005	1 894	1 328	3 222	24 369	7 818	32 187	1 894	1 328	3 222
2006	1 893	1 319	3 212	24 394	7 732	32 126	1 892	1 318	3 210
2007	1 897	1 339	3 236	25 030	7 827	32 857	1 896	1 337	3 233
<b>moyenne</b>	<b>1 880</b>	<b>1 392</b>	<b>3 272</b>	<b>24 510</b>	<b>8 189</b>	<b>32 699</b>	<b>1 798</b>	<b>1 343</b>	<b>3 141</b>

Tableau n° 1 : Evolution du programme de surveillance des baignades en France entre 2001 et 2007.

Les résultats montrent en 2007, une augmentation du nombre de points de surveillance, eaux de mer et eaux douce confondues, par rapport à l'année précédente.

Les programmes de contrôle, organisés par les DDASS, doivent être ajustés, notamment en tenant compte des périodes d'ouverture réelle des sites de baignades, pour respecter les fréquences d'échantillonnage imposées par la directive européenne.

## 2. Saison balnéaire



Graphique n° 1 : Répartition des prélèvements en eaux douces et en eaux de mer au cours de la saison balnéaire 2007.

Le graphique n° 1 présente la répartition des prélèvements réalisés pour le contrôle sanitaire, au cours de l'année, en fonction du type d'eau. Les premiers prélèvements sont réalisés 15 jours avant le début de la saison balnéaire. La durée de la saison balnéaire est définie localement.

Compte tenu des conditions climatiques, la période pendant laquelle des personnes fréquentent régulièrement les baignades est plus courte pour les eaux douces que pour les eaux de mer. Il faut rappeler que pour les Départements d'Outre-mer, la saison balnéaire s'étale sur toute l'année.

## 3. Fréquences de prélèvement

Le nombre de prélèvements effectués durant la saison balnéaire dépend de la durée cette dernière et n'est donc pas identique pour tous les sites. La fréquence de prélèvements est en général bimensuelle. Selon les dispositions de la directive 76/160/CEE, une fréquence réduite de prélèvement, c'est-à-dire mensuelle, peut être appliquée

aux points de surveillance régulièrement de bonne qualité dont la qualité était conforme aux dispositions européennes au moins pendant les deux saisons précédentes. Le nombre moyen de prélèvements réalisés par point de baignade est de 10 (12,9 pour les baignades en mer et 5,9 en eaux douces).

## C. Perspectives d'évolution de la réglementation

Une nouvelle directive européenne, qui remplacera à terme la directive européenne actuelle, a été adoptée le 15 février 2006 par le Conseil de l'Union européenne et par le Parlement européen. Chaque état membre est tenu d'effectuer la transposition de ce texte en droit national au plus tard en 2008, en adoptant les textes de loi et les textes réglementaires adaptés.

### 1. La nouvelle directive européenne

Cette directive va conduire les Etats membres à modifier certaines de leurs pratiques concernant la gestion des eaux de baignade. L'objectif est d'améliorer la sécurité sanitaire des baigneurs et de moderniser les pratiques actuelles en tenant compte de l'évolution de l'état des connaissances.

Tout d'abord, **les modalités du contrôle de la qualité des eaux de baignade seront différentes des modalités actuelles.** Seuls 2 paramètres seront à contrôler : les entérocoques intestinaux et les *Escherichia coli*, qui sont des paramètres microbiologiques. Ces germes sont connus pour être accompagnés, dans les milieux où ils sont abondants, par des germes pathogènes, c'est-à-dire pouvant engendrer des maladies.

Selon les résultats des analyses effectuées sur une période de 4 ans, une des 4 classes de qualité suivantes est attribuée à l'eau de baignade : insuffisante, suffisante, bonne ou excellente.

**L'évaluation et le classement de la qualité des eaux de baignade se réaliseront selon de nouvelles règles, au plus tard respectivement en 2012 et 2015.** Les normes de qualité des eaux intérieures sont différentes de celles des eaux de mer et sont basées sur des études épidémiologiques, portant sur le risque de contracter une pathologie du type gastroentérite suite à une baignade à partir des paramètres microbiologiques, entérocoques intestinaux et les *Escherichia coli*. Le classement se fera par une méthode statistique sur la base des analyses réalisées pendant 4 années consécutives.

La directive prévoit également :

- un contrôle visuel pour détecter la présence de résidus goudronneux, de verre ou de plastique,

- une surveillance des cyanobactéries, des macroalgues et du phytoplancton, accompagnée de mesures de gestion si nécessaire.

Leur présence ne sera pas prise en compte dans le classement des eaux.

La nouvelle directive introduit la notion de **profil des eaux de baignade** : les profils sont des études établies pour chaque eau de baignade et destinées à évaluer les risques de pollutions. Etudier la vulnérabilité des baignades va permettre de renforcer les outils de prévention à la disposition des gestionnaires. L'objectif à long terme est de n'avoir aucun rejet polluant dans une zone de baignade. Les profils des eaux de baignade devront être élaborés au plus tard en 2011.

Concernant **l'information du public**, il est prévu que soient disponibles à proximité du site de baignade le classement du site, la description générale non technique et des informations en cas de situation anormale et en cas d'interdiction permanente. De plus, d'autres informations seront diffusées, notamment via Internet. Il s'agit de la liste des eaux de baignades, le classement de ces eaux au cours des 3 dernières années, leurs profils et les résultats de la surveillance.

La directive prévoit également la **participation du public** notamment lors de l'établissement des listes des eaux de baignade. Le public pourra ainsi formuler des suggestions, des remarques ou des réclamations.

Enfin, la directive fixe comme **objectif d'atteindre à la fin de la saison 2015 une qualité d'eau au moins suffisante** pour l'ensemble des eaux de baignade.

## 2. Les textes de transposition déjà parus

**La loi sur l'eau et les milieux aquatiques du 30 décembre 2006** a transposé sur le plan législatif la directive n°2006/7/CE du Parlement européen et du Conseil du 15 février 2006. Elle a ainsi modifié et/ou créé les articles L.1332-1 à L.1332-9 du code de la santé publique.

Cette directive prévoit notamment que chaque Etat membre :

- **recense les eaux de baignade**, chaque année et pour la première fois avant le début de la première saison balnéaire suivant le 24 mars 2008,
- **encourage la participation du public** à la mise en œuvre du recensement, afin qu'il puisse formuler « des suggestions, remarques ou réclamations ».

L'article L.1332-1 du code de la santé publique confie aux communes le recensement des eaux de baignade sur leur territoire.

En conséquence et afin que le public puisse participer en grand nombre à ce recensement, ce dernier a été effectué durant la saison balnéaire de l'année 2007 en métropole et durant la saison balnéaire 2008

dans les départements d'outre mer. Dans les DOM, la saison balnéaire s'étend en effet sur toute l'année : elle commence le 1<sup>er</sup> octobre pour s'achever au 30 septembre.

Le **décret n° 2007-983 du 15 mai 2007 relatif au premier recensement des eaux de baignade par les communes et l'arrêté du 15 mai 2007** fixant les modalités de réalisation du premier recensement des eaux de baignade par les communes, précisent les modalités de réalisation de ce premier recensement. Ces textes ne modifient pas les dispositions réglementaires actuelles fixées par les articles D.1332-1 à D.1332-19 du code de la santé publique s'agissant en particulier de la nature et de la fréquence des analyses du contrôle de la qualité des eaux.

Le premier recensement des eaux de baignade a débuté le 1<sup>er</sup> juillet 2007. Les textes du 15 mai 2007 prévoient que le maire mette à la disposition du public un registre en mairie, dans le but de recueillir les observations de ce dernier.

## 3. Les derniers textes de transposition prévus

Enfin **un décret et deux arrêtés prévus pour l'été 2008** permettront de transposer complètement la directive européenne.

Ces textes fixent les dates d'application des différentes dispositions prévues par la directive et créent de nouveaux articles dans le code de la santé publique relatifs aux modalités de gestion de la qualité des eaux de baignade conformément aux obligations européennes.

Le calendrier d'application des dispositions de la directive baignades figure ci-après.

## CALENDRIER D'APPLICATION DES DISPOSITIONS DE LA DIRECTIVE 2006/7/CE

**2007** : Début de procédure de recensement des eaux de baignade en vue d'en établir la liste, accompagnée des durées de saisons balnéaires, avant la saison 2008 (procédure annuelle)

**2010** : Etablissement des programmes de surveillance de la qualité des eaux de baignade selon les nouvelles règles prévues par la directive 2006/7/CE (2 paramètres microbiologiques, 4 prélèvements par saison balnéaire au minimum) et mise en œuvre de ces programmes.

**2010 à 2012** : Classement de la qualité des eaux de baignade selon la méthode de la directive 76/160/CE, en ne tenant compte que des résultats des 2 paramètres microbiologiques prévus par la directive 2006/7/CE.

**2011** : Réalisation des profils pour l'ensemble des eaux de baignade

**2012** : Entrée en vigueur des dispositions relatives à l'information du public, à proximité des eaux de baignade et par internet.

**Fin de la saison balnéaire 2013** : Premier classement de la qualité des eaux de baignade établi selon une méthode statistique, sur la base des résultats analytiques recueillis pendant les 4 saisons balnéaires précédentes.

**Fin de la saison 2015**: Toutes les eaux doivent être au moins de qualité suffisante.



### A. Qualité des eaux de baignade en 2007

Les résultats collectés au cours de la saison balnéaire 2007 sont présentés ci-après, ainsi que les évolutions constatées par rapport à la saison balnéaire 2006.

#### 1. Résultats de la saison 2007

Le tableau de la page 5 et les graphiques n° 2, 3 et 4 ci-après présentent la répartition de la qualité des eaux de mer, des eaux douces et de l'ensemble de ces eaux, selon les différentes catégories :

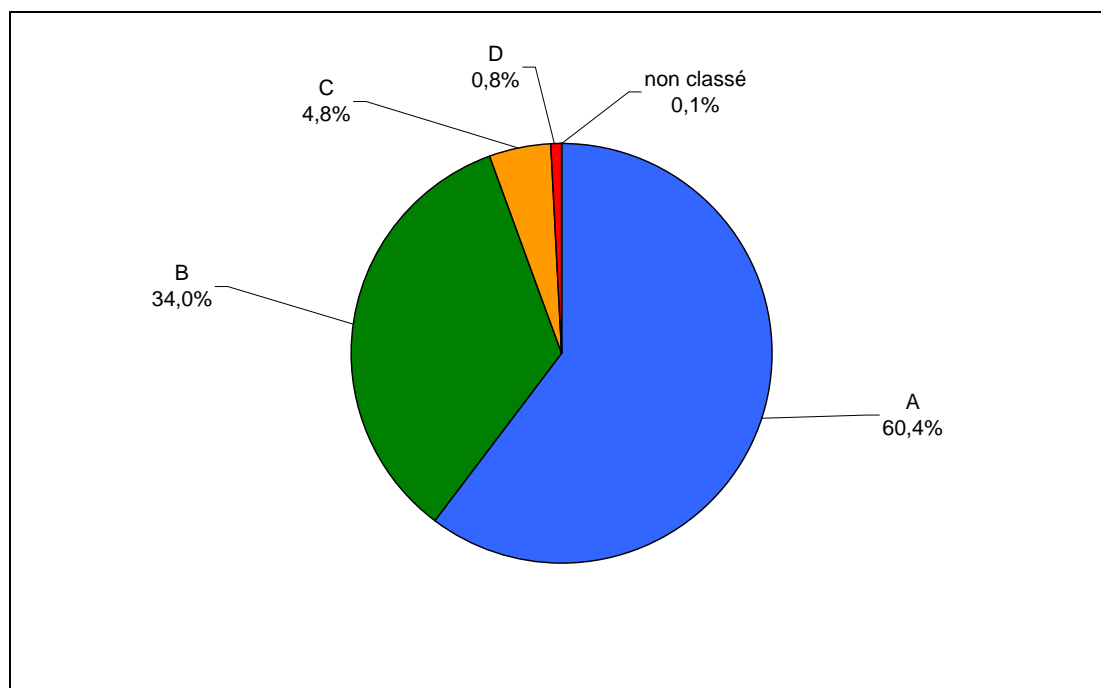
- "A" : bonne qualité,
- "B" : qualité moyenne,
- "C" : momentanément polluée,
- "D" : mauvaise qualité.

Parmi les 3 236 points surveillés en 2007, 3 053 points soit **94,3 %** ont présenté des résultats conformes aux normes de qualité fixées par la directive 76/160/CEE du 8 décembre 1975.

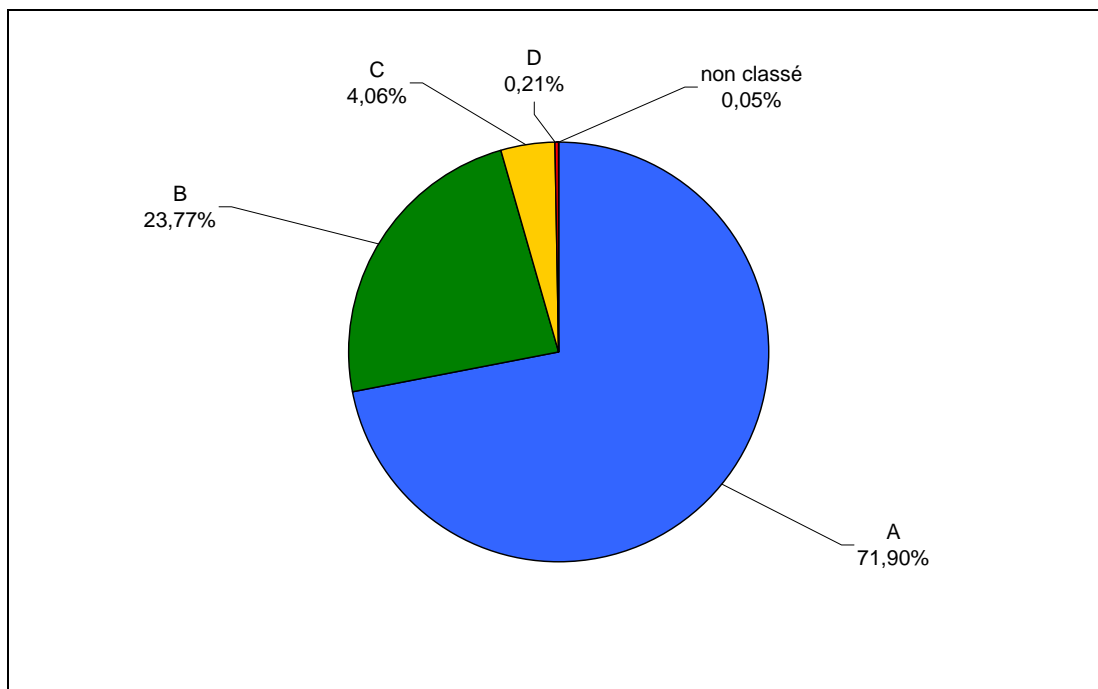
Le taux de conformité ainsi calculé des baignades en eaux douces est de **92,5 %**, celui des baignades en eau de mer est de **95,7 %**.

Parmi les sites non conformes par rapport aux paramètres microbiologiques et physico-chimiques de la directive européenne, 25 sites sont classés en catégorie D.

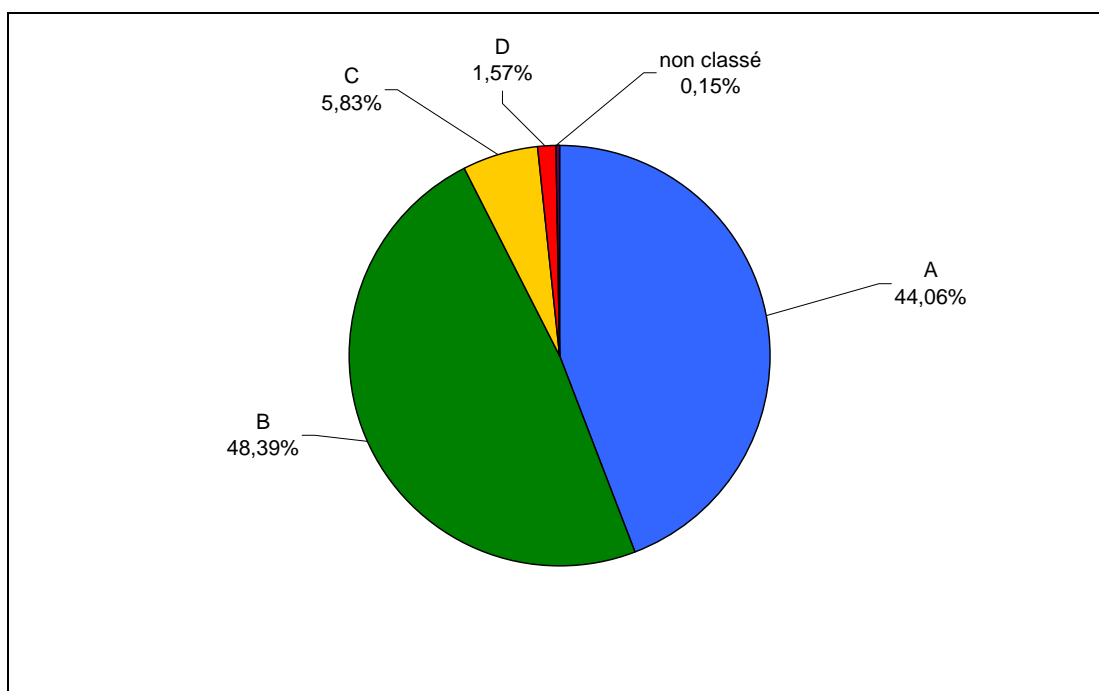
Par ailleurs, en 2007, seuls 3 sites de baignade français n'ont pu faire l'objet d'une fréquence d'échantillonnage respectant les dispositions de la directive 76/160/CEE.



Graphique n°2 : Répartition de la qualité de l'ensemble des eaux de baignade selon leur classement en 2007  
Source : Ministère de la santé, de la jeunesse, des sports et de la vie associative (DGS/DDASS)



Graphique n°3 : Répartition de la qualité des eaux de baignade en mer selon leur classement en 2007  
 Source : Ministère de la santé, de la jeunesse, des sports et de la vie associative (DGS/DDASS)



Graphique n°4 : Répartition de la qualité des eaux de baignade en eaux douces selon leur classement en 2007  
 Source : Ministère de la santé, de la jeunesse, des sports et de la vie associative (DGS/DDASS)

## 2. Evolution des taux de conformité

Le tableau n° 2 présente l'évolution de la conformité des points classés entre 2002 et 2007.

Année	2002	2003	2004	2005	2006	2007
Eau de mer	87,5%	96,2%	95,7%	96,9%	96,4%	95,7%
Eau douce	92,5%	94,2%	94,9%	95,9%	94,7%	92,5%
Ensemble	89,7%	95,3%	95,3%	96,5%	95,7%	94,3%

Tableau n° 2 : Evolution des taux de conformité des eaux de baignade

En 2007, le taux de conformité aux normes microbiologiques et physico-chimiques de la directive 76/160/CEE est en légère diminution par rapport à celui de la saison balnéaire 2006.

Cette diminution est plus importante pour les eaux douces que pour les eaux de mer.

Par ailleurs, le nombre de points non conformes aux exigences paramétriques de la directive européenne est passé de 136 en 2006 à 180 en 2007.

Les principales causes de non-conformité sont liées essentiellement à des problèmes structurels ou ponctuels de l'assainissement des collectivités. Elles justifient la nécessité pour les collectivités de poursuivre les efforts d'amélioration de la collecte et du traitement des eaux résiduaires. Cependant, les fluctuations annuelles de la qualité des eaux de baignade sont également soumises à la variation des conditions climatiques et en particulier à la forte pluviométrie rencontrée en 2007.

## 3. Evolution de la qualité des points de surveillance communs aux saisons balnéaires 2006 et 2007

Sur les 3 236 points de surveillance suivis en 2007, 3 180 étaient suivis en 2006, soit 98% (dont 1891 pour les eaux de mer et 1289 pour les eaux douces). Ces chiffres montrent une stabilité des programmes de surveillance pour ce qui concerne le choix des points de surveillance de la qualité des eaux.

### 3.1. Eaux de mer

Qualité des eaux de mer		Classement 2007				
		A	B	C	D	total
Classement 2006	A	1137	189	29	0	1355
	B	194	235	37	3	469
	C	29	27	11	0	67
	D	0	0	0	0	0
	total	1360	451	77	3	1891

Tableau n° 3 : Evolution de la qualité des baignades en mer entre les saisons balnéaires 2006 et 2007

Dans le tableau n° 3 :

- les cases dont le fond est gris foncé correspondent aux points dont la qualité est restée stable et représentent 1 383 points (73,1% des points communs aux années 2006 et 2007), dont 1 372 sont conformes aux valeurs de la directive européenne (catégories A et B) ;
- les cases dont le fond est gris clair correspondent aux 258 points dont la qualité s'est dégradée (13,6 %). 189 d'entre eux sont passés de catégorie A en B mais sont restés conformes à la directive ;
- les cases dont le fond est blanc indiquent que la qualité s'est améliorée pour 250 points (13,2%), dont 56 sont devenus conformes à la directive en passant de catégorie C en A ou B.

### 3.2. Eaux douces

Qualité des eaux douces		Classement 2007				
		A	B	C	D	total
Classement 2006	A	401	204	18	2	625
	B	164	381	49	5	599
	C	12	40	4	3	59
	D	1	2	2	1	6
	total	578	627	73	11	1289

Tableau n° 4 : Evolution de la qualité des baignades en eau douce entre les saisons balnéaires 2006 et 2007

Dans le tableau n° 4 :

- les cases dont le fond est gris foncé indiquent que la qualité de 787 points (61,1% des points communs aux années 2006 et 2007) est restée stable et que 782 d'entre

eux sont conformes aux valeurs de la directive ;

- les cases dont le fond est gris clair correspondent aux 281 points (21,8 %) dont la qualité s'est dégradée. A noter que 204 d'entre eux sont passés de A en B mais sont restés conformes à la directive européenne ;

- les cases dont le fond est blanc indiquent que la qualité s'est améliorée pour 221 points (17,1 %), dont 55 sont devenus conformes aux normes de la directive européenne et sont passés de C ou D en A ou B.

Les tableaux précédents montrent que l'essentiel de l'évolution de la situation des points de surveillance communs aux deux dernières années résulte de changements de qualité entre les catégories "A" et "B".

## 4. Les cyanobactéries

Depuis quelques années, des épisodes de prolifération de cyanobactéries sont recherchés et rapportés dans des plans et cours d'eau. Les cyanobactéries sont des microorganismes photosynthétiques, possédant entre autres pigments, de la chlorophylle a, et dont certains genres produisent des toxines.

A partir de la saison balnéaire 2004, les DDASS ont procédé, sur la demande de la DGS, à des inventaires de proliférations, afin de surveiller et de mieux connaître la présence éventuelle de cyanobactéries dans les eaux de baignade. La gestion des épisodes de prolifération de cyanobactéries s'appuie sur un avis du Conseil supérieur d'hygiène publique de France de mai 2003. Au cours de

la saison balnéaire, des mesures de fermeture des sites concernés sont formulées au cas par cas par les DDASS, en fonction des conditions topographiques et hydrologiques des sites, des résultats des analyses réalisées et des activités pratiquées sur les sites.

L'Agence Française de Sécurité Sanitaire des Aliments (AFSSA) et de l'Agence Française de Sécurité Sanitaire de l'Environnement et du Travail (AFSSET) ont été saisies afin d'étudier les risques sanitaires liés aux cyanobactéries dans les eaux de baignade, mais également dans les eaux destinées à la consommation humaine, en vue d'actualiser les recommandations de gestion.

Le rapport de l'AFSSA et de l'AFSSET, rendu public en septembre 2006, souligne les points suivants :

Les proliférations de cyanobactéries sont favorisées notamment par l'eutrophisation des plans d'eaux (abondance des nutriments tels que phosphore, et azote dans une moindre mesure) et une faible agitation du milieu et ont lieu essentiellement en période estivale et au début de l'automne. La prévention des proliférations passe par une réduction des apports en azote et surtout en phosphore.

L'historique et les caractéristiques des sites, telles que la morphologie des ressources, la dynamique de la masse d'eau et les apports connus en phosphore, sont les éléments primordiaux à prendre en compte dans la gestion des proliférations de cyanobactéries.

Si trois principaux types de toxicité sont associés aux cyanotoxines : l'hépatotoxicité (atteinte du foie), la neurotoxicité (atteinte du système nerveux) et de manière moins établie,

la dermatotoxicité (atteinte de la peau ou des muqueuses), à ce jour, aucune intoxication humaine associée aux cyanotoxines n'a été documentée en France.

Il est nécessaire de développer les moyens analytiques et d'harmoniser les méthodes d'échantillonnage et de mesure en ce domaine.

L'AFSSET propose une surveillance sanitaire basée sur l'observation des signes précurseurs de prolifération, sur le dénombrement et l'identification des genres des cyanobactéries ainsi que sur le dosage de microcystines. Les procédures de gestion doivent prévoir d'éviter le contact avec les écumes de cyanobactéries, sans attendre les résultats d'analyses de cyanotoxines.

Il n'existe pas actuellement de norme réglementaire française ou européenne concernant la présence de cyanobactéries ou de leurs toxines dans les eaux de baignade. La nouvelle directive sur la qualité des eaux de baignade du 15 février 2006 prévoit une surveillance des cyanobactéries, sans toutefois établir une valeur limite. L'absence de normes est liée notamment au manque de connaissances sur l'écologie des cyanobactéries et sur les risques sanitaires et à l'absence de consensus sur les méthodes de prélèvements et d'analyses.

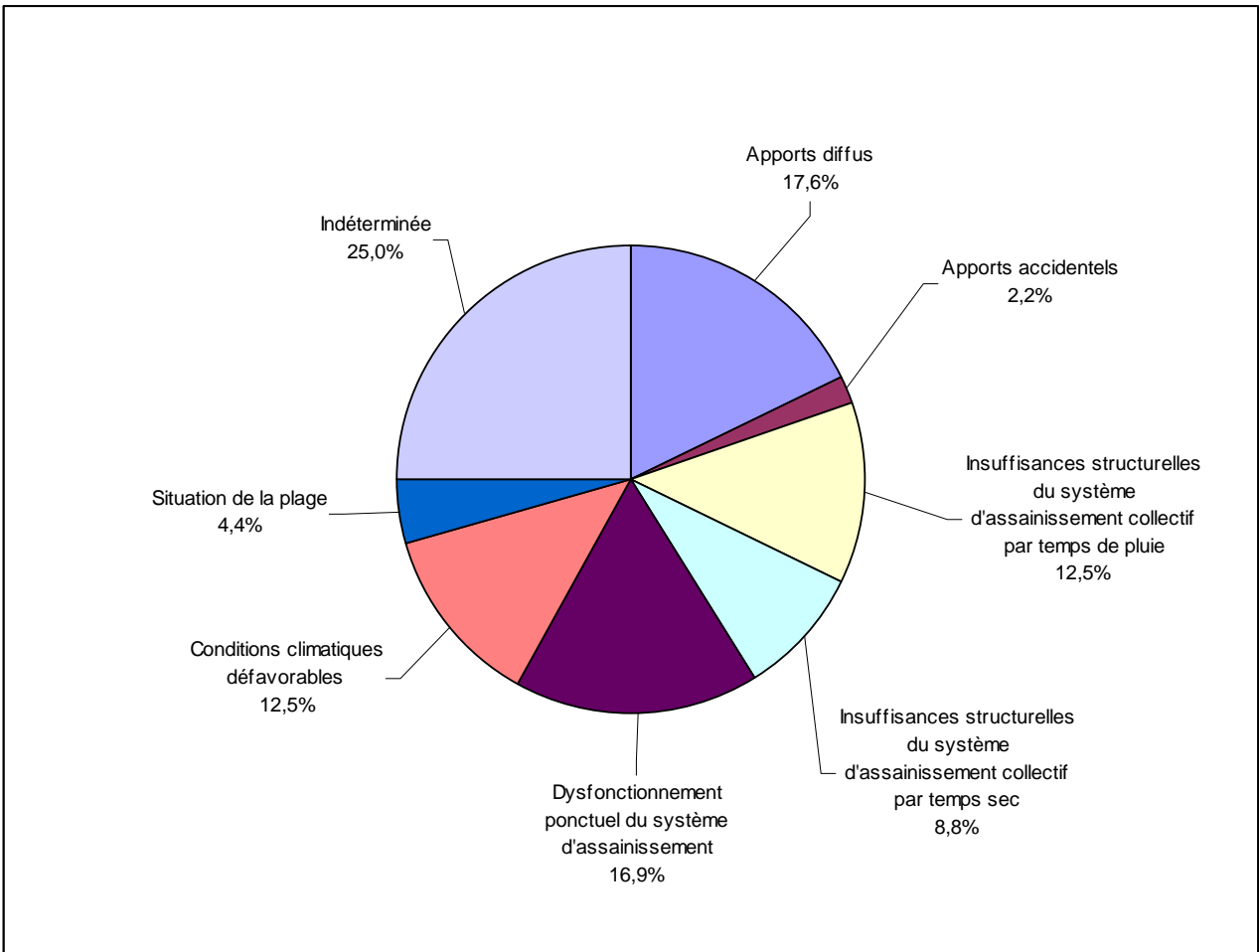
## B. Les causes de pollution au cours de la saison balnéaire

Les principales causes de pollution qui expliquent le classement de zones de baignade en catégorie C (pollution momentanée) ou en catégorie D (pollution très fréquente) sont recensées par les DDASS depuis 1995 avec l'aide des collectivités concernées et des autres services de l'Etat, dont les Agences de l'eau. Ce recensement vise à informer le public et à orienter les actions de lutte contre la pollution des eaux.

Sur l'ensemble des baignades non conformes (eau de mer et eau douces), les causes sont classées selon les catégories suivantes :

- Insuffisances structurelles du système d'assainissement collectif :
  - par temps sec : absence de station d'épuration, traitement insuffisant, capacité du système insuffisante, mauvais branchements ;
  - par temps de pluie (orages compris) : mauvaises séparations eaux usées/eaux pluviales, rejets directs du réseau unitaire ou pluvial par temps de pluie (déversoirs d'orage)
- Dysfonctionnement ponctuel de l'assainissement : panne, rupture de canalisation, débordement du réseau par insuffisance d'entretien, dysfonctionnement de l'assainissement non collectif ;
- Apports diffus : ruissellements urbains ou des surfaces agricoles, apports par cours d'eau côtiers et rivières en amont, apports par ruissellement de zones non agricoles et non urbaines ;
- Apports accidentels : industries, exploitations agricoles, campings, caravanings et zones de plaisance ;
- Conditions climatiques défavorables : vent, orage violent, pluie forte, marées, températures élevées ;
- Situation de la plage : confinement baignade (lac, étang fermé, etc..), milieu urbain ;
- Cause indéterminée.

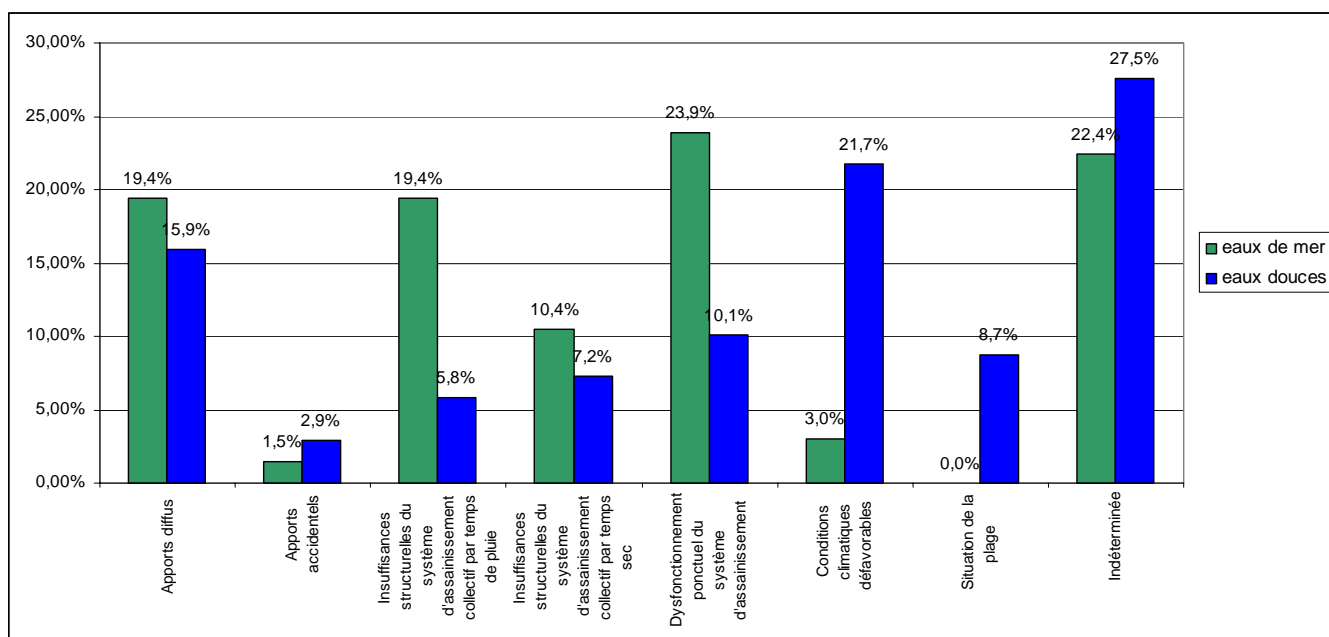
Le graphique, relatif aux causes de non conformité pendant la saison balnéaire 2006 et figurant à la page suivante, indique que dans plus de 38% des cas la pollution des sites de baignade (sites dont la qualité est de catégorie C ou D) est due à des défaillances de l'assainissement. Ces défaillances sont structurelles (21% des cas) ou ponctuelles (17%). D'autres causes de pollution non négligeables sont aussi citées telles que les apports ponctuels ou accidentels ou les apports de pollution diffuse, ainsi que les conditions climatiques extrêmes. Enfin, une part importante de sites (25%) a été classée C ou D en raison de pollutions d'origine indéterminée : pour ces sites, il est nécessaire de réaliser des études plus précises. Les profils d'eaux de baignade prévus la nouvelle directive européenne ont justement pour objet cette identification de sources de pollution et leur quantification.



Graphique n° 5 : Répartition des causes de pollution en 2006

Source : Ministère de la santé, de la jeunesse, des sports et de la vie associative (DGS/DDASS)

Le graphique suivant permet de comparer les causes de pollution pour les eaux douces et pour les eaux de mer. On peut remarquer notamment que les défaillances de l'assainissement sont plus souvent citées dans le cas des baignades en eaux de mer que dans le cas des baignades en eaux douces. Par ailleurs, les conditions climatiques défavorables sont la cause la plus souvent citée pour les baignades en eaux douces alors qu'elles ne concernent qu'une très faible part des baignades en eaux de mer. Enfin, la cause de la pollution n'a pas pu être déterminée pour une grande partie des eaux douces et concerne une moins grande partie des eaux de mer.



Graphique n° 6 : Répartition des causes de pollution en 2006, pour les eaux de mer et pour les eaux douces  
 Source : Ministère de la santé, de la jeunesse et des sports (DGS/DDASS)

Afin d'améliorer la qualité des sites classés en catégorie C ou D, diverses actions sont menées par les collectivités et les autres services de l'Etat.

Ces actions mises en œuvre pour lutter contre la pollution des zones de baignade ont été classées selon les catégories suivantes :

- Actions d'amélioration de l'assainissement (création d'une station d'épuration, augmentation de la capacité de la station, amélioration de la séparation des réseaux, mise en place de bassins de rétention) ;
- Actions de diagnostic, vérification et contrôles des ouvrages en place ;
- Aménagement urbain, actions à l'échelle du bassin versant, études d'impact ;
- Autres actions : mises aux normes des exploitations agricoles, sensibilisation sur l'assainissement autonome, raccordement au réseau collectif, installation d'aire de vidanges dans les ports, etc. ;
- Information du public et mesures de fermeture temporaire ou permanente du site au cours de la saison résultant de la collaboration entre les DDASS et les collectivités et gestionnaires.



## C. Résultats et classements des plages lors de la saison balnéaire 2007 par région et par département :

Les pages suivantes présentent, par région et département et par type d'eau (eaux de mer et eaux douces), la liste et la qualité des points de surveillance en indiquant : le nom du site de baignade, le nom de la commune, le type d'eau et la qualité de l'eau obtenue lors des saisons balnéaires 2004 à 2007.

### Note :

Les abréviations utilisées dans les tableaux ont les significations suivantes :

#### Classement des eaux de baignade

La lettre correspond à la qualité obtenue au regard des résultats des analyses microbiologiques et physico-chimiques : A : bonne qualité - B : qualité moyenne - C : pouvant être momentanément polluée ; D : mauvaise qualité.

Le chiffre figurant devant la lettre de la qualité correspond au nombre de prélèvements réalisés au cours de la saison balnéaire pour l'analyse des six paramètres.

Exemple : **10 B** Eau de qualité moyenne : 10 prélèvements réalisés

REGIONS			PAGE	REGIONS			PAGE
- ALSACE	Eaux douces	26	- LIMOUSIN	Eaux douces	96		
- AQUITAINE	Eaux de mer	27	- LORRAINE	Eaux douces	99		
	Eaux douces	32	- MIDI-PYRENEES	Eaux douces	101		
- AUVERGNE	Eaux douces	36	- NORD-PAS-DE-	Eaux de mer	106		
- BASSE-NORMANDIE	Eaux de mer	40	CALAIS	Eaux douces	108		
	Eaux douces	44	- PAYS-DE-LOIRE	Eaux de mer	109		
- HAUTE-NORMANDIE	Eaux de mer	45		Eaux douces	114		
	Eaux douces	46	- PICARDIE	Eaux de mer	117		
- BOURGOGNE	Eaux douces	47		Eaux douces	118		
- BRETAGNE	Eaux de mer	50	- POITOU-	Eaux de mer	119		
	Eaux douces	67	CHARENTES	Eaux douces	123		
- CENTRE	Eaux douces	69	- PROVENCE-ALPES-	Eaux de mer	125		
- CHAMPAGNE-ARDENNE	Eaux douces	71	COTE-D'AZUR	Eaux douces	138		
- CORSE	Eaux de mer	73	- RHONE-ALPES	Eaux douces	142		
	Eaux douces	79	- DEPARTEMENTS	Eaux de mer	151		
- FRANCHE-COMTE	Eaux douces	81	D'OUTRE-MER	Eaux douces	158		
- ILE-DE-FRANCE	Eaux douces	82					
- LANGUEDOC-	Eaux de mer	84					
ROUSSILLON	Eaux douces	90					

**REGION ALSACE**  
**Eaux douces**

**BAS RHIN**

Nom du site	Commune(s) du site	Type d'eau	2004	2005	2006	2007
ETANG DE LA CHAPELLE BEINHEIM	BEINHEIM	douce	6A	2A	4A	4A
BAIGNADE MUNICIPALE BENFELD	BENFELD	douce	6A	4A	4A	4A
BAIGNADE MUNICIPALE LA BALLASTIERE BISCHHEIM	BISCHHEIM	douce	5B	3B	6A	6A
BAIGNADE MUNICIPALE LA HARDT BRUMATH	BRUMATH	douce	7A	8A	5B	8B
BAIGNADE MUNICIPALE WAGELROTH ERSTEIN	ERSTEIN	douce	6A	4A	4A	4A
BAIGNADE MUNICIPALE ZONE DE LOISIRS GAMBSHEIM	GAMBSHEIM	douce	7A	4A	3A	3A
BAIGNADE UNTERRIETH GERSTHEIM	GERSTHEIM	douce	6A	4A	4A	4A
BAIGNADE MUNICIPALE HUSACKER HUTTENHEIM	HUTTENHEIM	douce	6A	4A	4A	4A
BAGGERSEE ILLKIRCH-GRAFFENSTADEN	ILLKIRCH-GRAFFENSTADEN	douce	10A	6B	10A	10A
LAC ACHARD ILLKIRCH-GRAFFENSTADEN	ILLKIRCH-GRAFFENSTADEN	douce	8B	6A	6A	6A
CENTRE DE LOISIRS DE KESKASTEL	KESKASTEL	douce	6B	6B	6B	6A
BAIGNADE MUNICIPALE LES MOUETTES LAUTERBOURG	LAUTERBOURG	douce	7A	5A	6A	5A
CAMPING-PLAGE DU FLECKENSTEIN LEMBACH	LEMBACH	douce	5B	5B	6C	5B
BAIGNADE MUNICIPALE NEUBILTZ REICHSTETT	REICHSTETT	douce	7B	4B	5A	4A
CAMPING-PLAGE STAEDLY ROESCHWOOG	ROESCHWOOG	douce	7A	4A	4B	4A
CAMPING-PLAGE DE SCHOENAU	SCHOENAU	douce	5A	4B	5B	4B
CAMPING-PLAGE LES PEUPLIERS SELTZ	SELTZ	douce	7B	5A	5A	4B
CENTRE DE PLEIN-AIR DU SALMENGRUND SELTZ	SELTZ	douce	7B	5B	8B	7B
BAIGNADE MUNICIPALE DE WITTISHEIM	WITTISHEIM	douce	6A	4A	4B	6A

**HAUT RHIN**

Nom du site	Commune(s) du site	Type d'eau	2004	2005	2006	2007
PLAN D'EAU DE COURTAVON	COURTAVON	douce	5A	5C	5C	5B
PLAN D'EAU DE REININGUE	REININGUE	douce	5A	6A	6B	6A

**REGION AQUITAINE**  
**Eaux de mer**

**GIRONDE**

Nom du site	Commune(s) du site	Type d'eau	2004	2005	2006	2007
LE BETEY	ANDERNOS LES BAINS	mer	11A	11A	11A	10A
JETEE THIERS	ARCACHON	mer	12A	12A	13A	11A
LE MOULLEAU	ARCACHON	mer	12A	12A	12A	11A
PEREIRE	ARCACHON	mer	12A	12A	12A	11A
BAIGNADE AMENAGEE D'ARES	ARES	mer	10B	9B	9B	9A
CAMPING LA LAGUNE	ARES	mer	10A	10A	10A	10B
LA CONCHE ST BRICE	ARES	mer	11A	10A	10A	10A
BASSIN EMILE ORTEL	AUDENGE	mer	11A	11A	10A	8B
GRAVEYRON	AUDENGE	mer	11B	11A	11A	10B
CARCANS OCEAN	CARCANS	mer	10A	10A	10A	10A
EURONAT	GRAYAN ET L'HOPITAL	mer	10A	10A	10A	10A
LE GURP	GRAYAN ET L'HOPITAL	mer	10A	10A	10A	10A
LA HUME	GUJAN MESTRAS	mer	10B	11A	11A	11B
LARROS	GUJAN MESTRAS	mer	11A	11B	11B	11B
HOURTIN OCEAN	HOURTIN	mer	10A	10A	10A	10A
CENTRE	LACANAU	mer	10A	10A	10A	10A
NORD	LACANAU	mer	10A	10A	10A	10A
PLAGE SUD	LACANAU	mer	10A	10A	10A	10A
SUPERSUD	LACANAU	mer	10A	10A	10A	10A
BAIGNADE AMENAGEE DE LANTON	LANTON	mer	11A	10A	9A	9B
CAMPING LE ROUMINGUE	LANTON	mer	10A	10A	10A	10A
TAUSSAT	LANTON	mer	11A	11A	11A	10B
LA LAGUNE	LA TESTE	mer	12A	12A	11A	11A
LA SALIE NORD	LA TESTE	mer	11A	11A	11A	11A
LE PETIT NICE	LA TESTE	mer	12A	12A	12A	11A
PYLA LA CORNICHE	LA TESTE	mer	12A	11A	11A	11A
BELISAIRE	LEGE CAP FERRET	mer	11A	11A	10A	10A

Nom du site	Commune(s) du site	Type d'eau	2004	2005	2006	2007
CAMPING LES VIVIERS	LEGE CAP FERRET	mer	10A	10A	10A	10A
CAP-FERRET OCEAN	LEGE CAP FERRET	mer	10A	10A	10A	10A
CAP-FERRET PHARE	LEGE CAP FERRET	mer	11A	11A	10A	10A
CLAOUEY	LEGE CAP FERRET	mer	10A	10B	10A	10A
LE GRAND CROHOT	LEGE CAP FERRET	mer	10A	10A	10A	10A
LE TRUC VERT	LEGE CAP FERRET	mer	10A	10A	10A	10A
LA JENNY	LE PORGE	mer	10A	10A	10A	10A
LE GRESSIER	LE PORGE	mer	10A	10A	10A	10A
ESTUAIRE	LE VERDON SUR MER	mer	10A	10A	10A	10A
ST NICOLAS	LE VERDON SUR MER	mer	10A	10A	10A	10A
LE PIN SEC	NAUJAC SUR MER	mer	10A	10A	10A	10A
L'AMELIE	SOULAC SUR MER	mer	10A	10A	10A	10A
SUD	SOULAC SUR MER	mer	10A	10A	10A	10A
VILLE	SOULAC SUR MER	mer	10A	10A	10A	21A
A.C.M	VENDAYS MONTALIVET	mer	6A	7A	7A	7A
CENTRE HELIO MARIN	VENDAYS MONTALIVET	mer	10A	10A	10A	10A
MONTALIVET	VENDAYS MONTALIVET	mer	10A	9A	10A	10A

## LANDES

Nom du site	Commune(s) du site	Type d'eau	2004	2005	2006	2007
PLAGE CENTRALE	BISCARROSSE	mer	10A	10A	10A	10B
PLAGE DU VIVIER	BISCARROSSE	mer	10A	10A	10A	10B
PLAGE OCEANE SUD	BISCARROSSE	mer	10A	10A	10A	10A
PLAGE CENTRALE	CAPBRETON	mer	10A	10A	9A	10A
PLAGE DE LA PISTE	CAPBRETON	mer	10A	10A	10A	10A
PLAGE NOTRE DAME	CAPBRETON	mer	10A	10A	10A	10A
PLAGE OCEANIDE	CAPBRETON	mer	10A	10A	10A	10A
PLAGE PREVENTORIUM ET SAVANE	CAPBRETON	mer	10A	10A	10A	10A
PLAGE OCEANE	LABENNE	mer	10A	10A	10A	10A
PLAGE DU CAP DE L'HOMY	LIT-ET-MIXE	mer	10A	10A	10A	10A
PLAGE NORD	MESSANGES	mer	11A	10A	10A	10A
PLAGE SUD (VIEUX PORT)	MESSANGES	mer	11C	10B	10A	10A

Nom du site	Commune(s) du site	Type d'eau	2004	2005	2006	2007
PLAGE DE LESPECIER	MIMIZAN	mer	10A	10A	10A	10A
PLAGE DES AILES	MIMIZAN	mer	10A	11A	10A	10A
PLAGE REMEMBER	MIMIZAN	mer	10A	10A	10A	10A
PLAGE SUD	MIMIZAN	mer	10A	11A	10A	10A
PONT DU COURANT	MIMIZAN	mer	10C	11B	10B	10B
PLAGE CHENES-LIEGES	MOLIETS-ET-MAA	mer	10A	10A	10B	10A
PLAGE PRINCIPALE	MOLIETS-ET-MAA	mer	10A	10A	10A	10A
PLAGE OCEANE	ONDRES	mer	10A	10A	10A	10A
PLAGE DE CONTIS	SAINT-JULIEN-EN-BORN	mer	10A	10A	10A	10A
PLAGE DES BOURDAINES	SEIGNOSSE	mer	10A	10A	10B	10A
PLAGE DES CASERNES	SEIGNOSSE	mer	10A	10A	10A	10A
PLAGE DES ESTAGNOTS	SEIGNOSSE	mer	10A	10A	10A	10A
PLAGE DU PENON	SEIGNOSSE	mer	10A	10A	10A	10B
LAC D'HOSSEGOR.PLAGE BLANCHE	SOORTS-HOSSEGOR	mer	10B	10A	10A	10A
LAC D'HOSSEGOR.PLAGE CHENES-LIEGES	SOORTS-HOSSEGOR	mer	10B	10A	10A	10A
LAC D'HOSSEGOR.PLAGE PARC	SOORTS-HOSSEGOR	mer	10A	10A	10B	10B
LAC D'HOSSEGOR.PLAGE REY	SOORTS-HOSSEGOR	mer	10A	10A	10A	10A
LA GRAVIERE	SOORTS-HOSSEGOR	mer	10A	10A	10A	10A
PLAGE DES NATURISTES	SOORTS-HOSSEGOR	mer	10A	10A	10A	10A
PLAGE OCEANE CENTRALE	SOORTS-HOSSEGOR	mer	10A	10B	10A	10A
LA SAUVAGINE (PORT D'ALBRET)	SOUSTONS	mer		10B	10A	10A
PLAGE OCEANE	SOUSTONS	mer	10A	10A	10A	10A
PLAGE DIGUE NORD	TARNOS	mer	10B	10A	10B	10B
PLAGE DU METRO	TARNOS	mer	10A	10A	10A	10A
LA LETTE BLANCHE	VIELLE-SAINT-GIRONS	mer	10A	10A	10A	9A
PLAGE CENTRALE	VIELLE-SAINT-GIRONS	mer	10A	10A	10A	10A
PLAGE DE ARNAOUTCHOT	VIELLE-SAINT-GIRONS	mer	10A	10A	10A	10A
PLAGE NORD	VIELLE-SAINT-GIRONS	mer	10A	10A	10A	10A
PLAGE CENTRALE	VIEUX-BOUCAU-LES-BAINS	mer	10A	10A	10A	10A
PLAGE NORD	VIEUX-BOUCAU-LES-BAINS	mer	10A	10A	10A	10A
PLAGE PERGOLA.(PORT D'ALBRET)	VIEUX-BOUCAU-LES-BAINS	mer	10A	10A	10A	10B

## PYRENEES ATLANTIQUES

Nom du site	Commune(s) du site	Type d'eau	2004	2005	2006	2007
DU V.V.F.	ANGLET	mer	20B	20A	20A	21B
LA BARRE	ANGLET	mer	20B	20B	20B	20B
LA MADRAGUE (CHIBERTA)	ANGLET	mer	10A	10A	10B	10B
LES CAVALIERS	ANGLET	mer	10B	10A	10B	10B
LES CORSAIRES	ANGLET	mer	10A	10A	10A	10B
LES SABLES D'OR	ANGLET	mer	10A	10A	20B	20B
L'OCEAN	ANGLET	mer	10B	10A	10B	10B
MARINELA	ANGLET	mer	10A	10A	10A	10B
COTE DES BASQUES	BIARRITZ	mer	20B	20B	20B	20B
GRANDE PLAGE NORD (PALAIS)	BIARRITZ	mer	20A	20A	20A	20B
GRANDE PLAGE SUD (CASINO)	BIARRITZ	mer	20A	20A	20A	20B
MARBELLA	BIARRITZ	mer	20B	20A	20B	20B
MILADY	BIARRITZ	mer	20B	20A	20B	20B
MIRAMAR	BIARRITZ	mer	20A	20A	20A	20B
PORT VIEUX	BIARRITZ	mer	20A	20A	20A	20B
DU CENTRE	BIDART	mer	20A	20A	20A	20B
ERRETEGUIA	BIDART	mer	20B	20A	20A	20B
ILBARRITZ	BIDART	mer	20A	20B	20B	21B
OUHABIA SUD	BIDART	mer	21C	22A	20B	20C
PARLEMENTIA	BIDART	mer	20A	20B	20A	20A
PAVILLON ROYAL	BIDART	mer	10B	10A	10A	10A
FORT DE SOCOA	CIBOURE	mer	20B	20B	20B	20B
SOCOA	CIBOURE	mer	20B	20A	20B	20B
CENITZ	GUETHARY	mer	10A	10A	20A	20A
DES ALCYONS	GUETHARY	mer	10A	10A	10A	10A
CASINO	HENDAYE	mer	20A	20A	20A	20B
HELIO MARIN	HENDAYE	mer	20A	20A	21A	20B
POINTE DE SOKOBURU	HENDAYE	mer	20A	20A	20A	20A
ERROMARDIE	SAINT-JEAN-DE-LUZ	mer	20B	20A	20A	20B
GRANDE PLAGE NORD-CALE AUX CHEVAUX	SAINT-JEAN-DE-LUZ	mer	20B	20B	20B	20B

Nom du site	Commune(s) du site	Type d'eau	2004	2005	2006	2007
GRANDE PLAGE SUD (RUE GARAT)	SAINT-JEAN-DE-LUZ	mer	20B	20B	20B	20B
LAFFITENIA	SAINT-JEAN-DE-LUZ	mer	20A	20A	20A	20A
MAYARCO	SAINT-JEAN-DE-LUZ	mer	20A	20A	20A	20A
SENIX	SAINT-JEAN-DE-LUZ	mer	20A	20B	20A	20A

**REGION AQUITAINE**  
**Eaux douces**

**DORDOGNE**

Nom du site	Commune(s) du site	Type d'eau	2004	2005	2006	2007
PLAGE DU BAC DE SORS (ALLES)	ALLES-SUR-DORDOGNE	douce	4B	6A	5A	5B
PLAN D'EAU DE ROUFFIAC	ANGOISSE	douce	4B	6A	5A	6B
POMBONNE	BERGERAC	douce				6A
PLAN D'EAU DE BUSSEROLLES	BUSSEROLLES	douce	4B	5B	5B	5C
DORDOGNE CAMP. LE ROCHER DE LA CAVE	CARSAC-AILLAC	douce	5B	6B	6B	5B
GURCON	CARSAC-DE-GURSON	douce	3B	6B	5A	6A
PLAGE DE CASTELNAUD	CASTELNAUD-LA-CHAPELLE	douce	5B	6B	6B	5B
DORDOGNE PLAGE DE COUX	COUX-ET-BIGAROQUE	douce	4B	6B	5B	5B
AUVEZERE PLAGE	CUBJAC	douce			6B	5B
PLAGE DU CAMPING MUNICIPAL DE CENAC	DOMME	douce	5B	6B	5B	5B
PLAGE DU PONT DE VITRAC	DOMME	douce	6B	6B	5B	5B
PLAN D'EAU DE FOSSEMAGNE	FOSSEMAGNE	douce	3A	6B	6B	6C
BASE DE LOISIRS DU MARAIS	GROLEJAC	douce	4B	6B	6B	6B
GRAND ETANG DE LA JEMAYE	LA JEMAYE	douce	4B	6A	5A	7A
PLAGE DU CAMPING DU BUISSON	LE BUISSON-DE-CADOUIN	douce	5B	6A	6A	5B
CAMPING MUNICIPAL DE LISLE	LISLE	douce	3B	6A	5B	5B
COMPLEXE TOURISTIQUE ET DE LOISIRS DE MONTPON	MONTPON-MENESTEROL	douce	3B	6A	5A	5A
PARC DE LOISIRS DU PARADOU	PARCOUL	douce	4B	6B	5B	6A
PLAN D'EAU LA GARDONNETTE	POMPORT	douce	4B	6A	5B	6A
ETANG DE NEUF FONT (GRDE PLAGE)	SAINT-AMAND-DE-VERGT	douce	3B	6A	5B	6B
CAMPING MUNICIPAL DE ST AULAYE	SAINT-AULAYE	douce	5B	6A	5A	5B
ETANGS DU BOS	SAINT-CHAMASSY	douce	3B	2A	8A	6A
GRAND ETANG DE ST ESTEPHE	SAINT-ESTEPHE	douce		6A	6A	7A
CAMPING MUNICIPAL DE ST JULIEN	SAINT-JULIEN-DE-LAMPON	douce	5B	5B	5B	5B
ETANG COMMUNAL DE ST SAUD	SAINT-SAUD-LACOUSSIERE	douce	3A	6A	5A	6A
ETANG COMMUNAL DE TAMNIES	TAMNIES	douce	3B	6A	5B	6B
PLAGE AVAL BOURG DE LA ROQUE GAGEAC	VEZAC	douce	4B		6B	5B
DORDOGNE PLAGE DE CAUDON	VITRAC	douce	4B	6B	5B	5B



## GIRONDE

Nom du site	Commune(s) du site	type d'eau	2004	2005	2006	2007
CAMPING LE PARADIS	ABZAC	douce	1A	1A		5A
PLAINE DES SPORTS	BEGLES	douce	10A	11A	11B	10B
LAC DEPARTEMENTAL DE BLASIMON	BLASIMON	douce	10A	10A	10A	10B
LAC DE BORDEAUX	BORDEAUX	douce	11B	10B	10A	11B
BOMBANNES	CARCANS	douce	10A	10A	10A	10A
MAUBUISSON	CARCANS	douce	10B	10B	10A	10A
PLACE DE LA CONCORDE	CARCANS	douce	10B	10B	10A	10A
LAC DU ROUSSET	CESTAS	douce	5A	6A	4A	6A
BAIGNADE AMENAGEE DE FONTET	FONTET	douce	10A	10B	10A	10B
LAC DEPARTEMENTAL D'HOSTENS	HOSTENS	douce	10A	10A	10A	10A
LA JETEE	HOURTIN	douce	10A	10A	10A	10A
PIQUEYROT	HOURTIN	douce	10A	10A	10A	10A
LA GRANDE ESCOURRE	LACANAU	douce	10A	10A	10A	10A
LE MOUTCHIC	LACANAU	douce	10A	10B	10A	10A
LAC DE CAZAUX	LA TESTE	douce	10A	10A	10B	10A
BAIGNADE AMENAGEE DU TEICH	LE TEICH	douce	10B	9A	11A	9B
LES DAGUEYS	LIBOURNE	douce			10A	10A
LAC DE LA CADIE	MOULIETS ET VILLEMARTIN	douce	10A	10A	10A	10A
LAC DU MOULIN BLANC	SAINT CHRISTOLY DE BLAYE	douce	10B	10A	10B	10B
LAC DE ST CHRISTOPHE DE DOUBLE	SAINT CHRISTOPHE DE DOUBLE	douce	10B	10B	10B	11C
SAINT SEURIN SUR ISLE	SAINT SEURIN SUR L'ISLE	douce	5B	3B	9B	10B

## LANDES

Nom du site	Commune(s) du site	type d'eau	2004	2005	2006	2007
LAC MINIER	ARJUZANX	douce	10B	10A	10A	10A
CAMPING AURILANDES	AUREILHAN	douce	10B	10A	10B	10B
EUROLAC	AUREILHAN	douce	10B	10B	10B	10A
EN MAYOTTE	BISCARROSSE	douce	10B	10A	10B	10A

Nom du site	Commune(s) du site	type d'eau	2004	2005	2006	2007
ISPES-NAVARROSSE	BISCARROSSE	douce	10A	10B	10A	10A
LA RIVE	BISCARROSSE	douce	10A	10A	10A	10A
PLAGE LAC NORD	BISCARROSSE	douce	10A	10A	10B	10A
LATECOERE	BISCARROSSE	douce	11C	10A	10B	11C
MAGUIDE	BISCARROSSE	douce	10B	10B	10B	11C
PLAGE DU TARON	BISCARROSSE	douce	2B	2A	9A	10A
LA RESERVE	GASTES	douce	10A	10B	10A	10A
PLAGE DU PORT	GASTES	douce	10B	10A	10A	10A
PLAGE DU LAC (PUNTAOU)	LEON	douce	10B	10A	10B	10A
PLAN D'EAU DE LA SAUCILLE	MUGRON	douce	7B	6B	7A	7A
PLAGE DE LA GRAOUE	PARENTIS-EN-BORN	douce	10B	10C	10A	10A
PLAGE DU PORT	PARENTIS-EN-BORN	douce	10C	10B	10B	10A
CAMPING MUNICIPAL	PARENTIS-EN-BORN	douce	10A	10B	10B	10A
CAMPING MUNICIPAL	SAINTE-EULALIE-EN-BORN	douce	10A	10A	10B	10A
BASE DE LOISIRS DU MARSAN	SAINT-PIERRE-DU-MONT	douce		9B	9B	10A
PLAGE DU CATON	SANGUINET	douce	11C	10B	10A	11C
PLAGE DU PAVILLON	SANGUINET	douce	10A	10A	10A	10A
LE COL VERT	VIELLE-SAINT-GIRONS	douce	10B	10B	10C	10A

## LOT ET GARONNE

Nom du site	Commune(s) du site	type d'eau	2004	2005	2006	2007
PLAGE COMMUNALE	AIGUILLON	douce	5B	5A	5B	6B
LAC DU VALLON DE GERBAL	BEAUVILLE	douce	5A	6B	6B	5A
LAC DE CLARENS	CASTELJALOUX	douce	6A	7A	8B	7A
PLAGE MUNICIPALE	CLAIRAC	douce	6D	6B	6B	6B
PONT DE CASTELMORON	LE TEMPLE SUR LOT	douce		6B	6B	6B
LAC DE LOUGRATTE	LOUGRATTE	douce	6A	6A	7B	7B
LAC DE LISLEBONNE	REAU LISSE	douce	5B	6B	6B	6B
CAMPING DU MOULIN DE PERRIE	SAUVETERRE LA LEMANCE	douce	5A	6A	6B	7A

## PYRENEES ATLANTIQUES

Nom du site	Commune(s) du site	type d'eau	2004	2005	2006	2007
LAC DE BAUDREIX	BAUDREIX	douce	4B	9B	11A	10A
CAMPING LE RUISSEAU	BIDART	douce	5A	7A	7A	7A
CAMPING LES ACACIAS PLAGE	HENDAYE	douce	6A	6B	6A	5B
LAC DE LA BASE DE LOISIRS D'ORTHEZ	ORTHEZ	douce	4A	10A	6B	7A
PLAGE LAC ST PEE SUR NIVELLE	SAINT-PEE-SUR-NIVELLE	douce	5A	7B	7B	7B
LAC DE SAMES-DOMAINE DES NYMPHES	SAMES	douce	5A	7A	7A	7A

**REGION AUVERGNE**  
**Eaux douces**

**ALLIER**

Nom du site	Commune(s) du site	type d'eau	2004	2005	2006	2007
ETANG DE PIROT	ISLE-ET-BARDAIS	douce	5A	5B	5A	5A
PLAN D'EAU COMMUNAL	PIERREFITTE-SUR-LOIRE	douce	5A	5B	4A	5B
ETANG DE ST-BONNET	SAINT-BONNET-TRONCAIS	douce	5B	5B	5B	5B
ETANG D'HERCULAT	TREIGNAT	douce	5A	5B	5A	5A
ETANG DE VIEURE	VIEURE	douce	5B	5B	5A	5B
PLAN D'EAU DES OZIERES	YZEURE	douce	5B	4A	5B	6C

**CANTAL**

Nom du site	Commune(s) du site	type d'eau	2004	2005	2006	2007
LA GINESTE	ARNAC	douce	5A	5B	6B	5C
THYNIERES	BEAULIEU	douce	5A	5A	5B	5B
LAC DE L'ESTANQUIOL	CALVINET	douce	5A	5A	5B	5A
PRES DES ETANGS	CASSANIOUZE	douce	5A	5B	5A	6C
SAINT-PROJET	CASSANIOUZE	douce				6D
LES GENEVRIERES	CRANDELLES	douce	5B	5B	6B	5B
BASE DE VOILE DE MALLET	FAVEROLLES	douce	5A	5A	5A	5B
VALLON DE MALLET	FRIDEFONT	douce			5B	5B
PUECH DES OUILHES	LACAPPELLE-VIESCAMP	douce	5A	5A	5A	5B
LA SIAUVE	LANOBRE	douce	5A	5B	5A	5B
VAL	LANOBRE	douce	5A	5A	5A	5B
MOULIN DU TEIL	LE ROUGET	douce	5B	5B	5B	5B
LE MAURS	LEUCAMP	douce	5B	5B	5B	5B
VAL SAINT-JEAN	MAURIAC	douce	5B	5B	5B	5B
LAC DE MENET	MENET	douce	5B	5A	5B	5B
LE RIBEYRES	PERS	douce				5B
LONGAIROUX	PLEAUX	douce	5A	5B	5A	5B
ESPINET	ST-GERONS	douce	5B	5B	5A	5B

Nom du site	Commune(s) du site	type d'eau	2004	2005	2006	2007
RENAC	ST-GERONS	douce	5A	5A	5A	5A
LASTIOULLES	TREMOUILLE	douce	5B	5A	5A	5A
LE CIVIER	TRIZAC	douce	6C	5B	5A	6C
PLAN D'EAU DE VEDRINES	VEDRINES-SAINT-LOUP	douce	5A	5A	5B	5B
LE PORT	VIEILLEVIE	douce	5B	5B	5B	6C
LA SUMENE	YDES	douce				5D

## HAUTE LOIRE

Nom du site	Commune(s) du site	type d'eau	2004	2005	2006	2007
PONT D'ALLEYRAS ALLIER RIVE DROITE	ALLEYRAS	douce	5B		4B	5B
LOIRE AMONT DU BOURG	ARLEMPDES	douce				5B
LOIRE RIVE DROITE: LES OLLAGNIERES	AUREC SUR LOIRE	douce				5D
LOIRE RIVE GAUCHE: PORT BUISSON	AUREC SUR LOIRE	douce				5D
ALLIER - RIVE GAUCHE PONT DE AUZON	AUZON	douce	5B	6C	5C	4B
PLAN D'EAU	BEAUNE SUR ARZON	douce	5B	5B	5B	5C
LOIRE : BAINADE DES TROIS PIQUETS	BRIVES CHARENSAC	douce	5B	5B	7C	6B
ALLIER - LE CHAMBON	CERZAT	douce				5C
PLAN D'EAU	CHAMPAGNAC LE VIEUX	douce	5A	5B	5B	5B
ALLIER RIVE GAUCHE	CHILHAC	douce	5B	5C	5C	5D
PLAN D'EAU DE LA TOUR	LA CHAISE DIEU	douce	5A	5A	6A	5B
ALLIER - ILE D'AMOUR	LANGÉAC	douce	5B	5B	5B	5B
ALLIER_RIVE_GAUCHE_CAMPING	LANGÉAC	douce	5B	6C	6D	5D
PLAN D'EAU	LA SEAUVE SUR SEMENE	douce	5B	4D	5C	5D
LES PLANCHAS .	LAUSSONNE	douce	5A	5B	6B	5B
ALLIER RIVE GAUCHE CAMPING	LAVOUTE CHILHAC	douce				4C
LAC DU BOUCHET	LE BOUCHET SAINT NICOLAS	douce	5A	5A	5A	5A
PLAN D'EAU	LE CHAMBON SUR LIGNON	douce	5A	5B	5B	5B
PLAN D'EAU DU MOULIN DE SAVIN	LE MONASTIER SUR GAZEILLE	douce	5A	5B	6B	5B
ALLIER RIVE GAUCHE BASE CANOE	MONISTROL D'ALLIER	douce	5B	5A	5B	5B
LA SENOUIRE - FRIDIÈRE	PAULHAGUET	douce	5B	5B	6B	5C
ALLIER RIVE GAUCHE	PRADES	douce	5B	5B	5B	5B
PLAN D'EAU	SAUGUES	douce	5B	5B	5A	5C

Nom du site	Commune(s) du site	type d'eau	2004	2005	2006	2007
ALLIER-LA BAGEASSE	VIEILLE BRIOUDE	douce	5B	5B	5B	4B
ALLIER RIVE GAUCHE CAMPING	VILLENEUVE D'ALLIER	douce	5B		5B	5B

## PUY DE DOME

Nom du site	Commune(s) du site	type d'eau	2004	2005	2006	2007
PLAN D'EAU D'AMBERT	AMBERT	douce	7A	5A	5A	5A
PLAN D'EAU D'AUBUSSON D'AUVERGNE	AUBUSSON D'AUVERGNE	douce	7A	7B	5A	5C
LAC D'AYDAT	AYDAT	douce	8B	7B	5B	5A
PLAN D'EAU DE SUPER BESSE	BESSE ET STE ANASTAISE	douce				5B
PLAN D'EAU D'ANSCHALD	BROMONT LAMOTHE	douce	5A	5A	5A	4B
PLAN D'EAU DE CHABRELOCHE	CHABRELOCHE	douce	5B	5B	5A	4B
LAC CHAMBON : PLAGE OUEST	CHAMBON SUR LAC	douce	7B	7A	5B	6C
GOUR DE TAZENAT	CHARBONNIERES LES VIEILLES	douce	5A	5B	5A	4B
BOIRE DE COURNON	COURNON D'AUVERGNE	douce	7B	7C	10A	7B
PLAN D'EAU DE CUNLHAT	CUNLHAT	douce	5B	5B	5B	6B
PLAN D'EAU DU CAMPING D'EGLISE-NEUVE D'ENTRAIGUES	EGLISENEUVE D'ENTRAIGUES	douce	5A	5A	5B	4B
PLAN D'EAU DE LAPEYROUSE	LAPEYROUSE	douce	5A	5B	5B	5B
PLAN D'EAU DE LAQUEUILLE	LAQUEUILLE	douce			4B	3B
PLAN D'EAU DE LA TOUR D'AUVERGNE	LA TOUR D'AUVERGNE	douce	5B	5A	5A	5A
FADES BESSERVES : CONFOLANT	MIREMONT	douce	5B	5A	5A	3B
FADES BESSERVES:PONT DU BOUCHET	MIREMONT	douce	5B	5A	5A	3A
ETANG DE LA BANNE D'ORDANCHE	MURAT LE QUAIRE	douce	5B	5B	5B	4C
LAC CHAMBON : PLAGE EST	MUROL	douce	7B	7A	5B	5A
PLAN D'EAU DES ROZIERES	SAVENNES	douce	5B	5A	5B	5B
PLAN D'EAU DE SERVANT	SERVANT	douce	5A	5B	5B	5B
PLAN D'EAU DE ST ANTHEME	ST ANTHEME	douce	5A	5B	5A	5B
PLAN D'EAU DE ST ELOY LES MINES	ST ELOY LES MINES	douce	5B	5B	5B	5B
ETANG PHILIPPE : COTE CAMPING	ST GERVAIS D'AUVERGNE	douce	5A	5A	5A	5B
FADES BESSERVES : LA CHAZOTTE	ST JACQUES D'AMBUR	douce	5B	5A	5A	4B
PLAN D'EAU DE ST REMY : COTE BAR	ST REMY SUR DUROLLE	douce	9B	8B	7B	5B

Nom du site	Commune(s) du site	type d'eau	2004	2005	2006	2007
PLAN D'EAU ST REMY :COTE TENNIS	ST REMY SUR DUROLLE	douce	9B	8B	7A	5A
PLAN D'EAU: CAMPING LA RIBEYRE	ST VICTOR LA RIVIERE	douce	5B	5A	5B	5B
PLAN D'EAU DU VERNET LA VARENNE	VERNET LA VARENNE	douce	5B	5A	5A	5A

**REGION BASSE-NORMANDIE**  
**Eaux de mer**

**CALVADOS**

Nom du site	Commune(s) du site	type d'eau	2004	2005	2006	2007
PLACE DU SIX JUIN	ARROMANCHES LES BAINS	mer	21C	20B	20B	20B
PLACE MOSNIER	ASNELLES	mer	21B	20B	20B	20B
BENERVILLE - TOURGEVILLE	BENERVILLE SUR MER	mer	20B	20A	20B	20B
BERNIERES-OUEST	BERNIERES SUR MER	mer	20B	20B	20C	20B
RUE DE LA CALINE	BERNIERES SUR MER	mer	20B	20B	20B	21B
HAMEAU GOBLIN - BLONVILLE OUEST	BLONVILLE SUR MER	mer	20B	20B	20B	20B
RUE LAFORGE - BLONVILLE EST	BLONVILLE SUR MER	mer	20B	20B	20B	20B
CABOURG CENTRE	CABOURG	mer	20B	20B	20A	20B
POSTE DE SURVEILLANCE	COLLEVILLE MONTGOMERY	mer	20A	20A	20B	20A
PLAGE DU VILLAGE DE VACANCES	COLLEVILLE SUR MER	mer	20A	20B	20A	20A
DEVANT LA PISCINE	COURSEULLES SUR MER	mer	20A	20A	20B	20B
ILE DE PLAISANCE	COURSEULLES SUR MER	mer	20A	20A	20B	20B
PLAGE DES SIX FUSILLES	DEAUVILLE	mer	20B	20B	20B	20B
RUE RICHARD	GRANDCAMP MAISY	mer	20B	20B	20A	20B
BRECHE DE GRAYE	GRAYE SUR MER	mer	20B	20A	20A	20B
PLACE CUIRASSE COURBET	HERMANVILLE SUR MER	mer	20A	20B	20B	20B
PLAGE DU BUTIN	HONFLEUR	mer	20A	20A	20A	20B
ARMENGAUD	HOULGATE	mer	21B	20B	20B	20B
PLACE DU SIX JUIN	LANGRUNE SUR MER	mer	20B	20B	20B	20B
RUE BELLIN	LION SUR MER	mer	20B	20C	20B	21B
DIGUE EST	LUC SUR MER	mer	20B	20B	20B	20B
PLAGE DU PETIT ENFER	LUC SUR MER	mer	20B	20B	20B	20B
FRANCEVILLE PLAGE	MERVILLE FRANCEVILLE PLAGE	mer	20A	20A	20B	20B
RIVA BELLA - CENTRE	OUISTREHAM	mer	20A	20A	21B	20B
RIVA BELLA - OUEST	OUISTREHAM	mer	20A	20A	20C	20B
BOULEVARD FAVREAU	SAINT AUBIN SUR MER	mer	20B	20B	20B	20B
LA FONTAINE ST CÔME	SAINT COME DE FRESNE	mer	20B	20B	20B	20B



Nom du site	Commune(s) du site	type d'eau	2004	2005	2006	2007
LES BATEAUX	SAINTE HONORINE DES PERTES	mer	20A	20B	20A	20A
LES MOULINS	SAINT LAURENT SUR MER	mer	21A	20B	20B	20A
LA BRECHE	TRACY SUR MER	mer	21B	20B	20B	20B
RUE CROIX	TROUVILLE SUR MER	mer	20B	20B	20B	20B
LE HOME	VARAVILLE	mer	20B	20A	20A	20B
BOULEVARD DE LA PLAGE	VER SUR MER	mer	21B	21B	20B	20B
PLAGE DU MONUMENT	VIERVILLE SUR MER	mer	21A	20B	20A	20A
FACE AVENUE JEAN MOULIN	VILLERS SUR MER	mer	20B	20B	20B	20B
PLACE JEAN MERMOZ	VILLERS SUR MER	mer	20B	20B	20B	20B
DEVANT L'ANCIEN CAMPING	VILLERVILLE	mer	20B	20B	20B	20B
RUE DES BAINS	VILLERVILLE	mer	20C	20B	20B	20B

## MANCHE

Nom du site	Commune(s) du site	type d'eau	2004	2005	2006	2007
CENTRE	AGON-COUTAINVILLE	mer	10B	10A	10A	9A
FACE A L'ECOLE DE VOILE D'AGON-COUTAINVILLE	AGON-COUTAINVILLE	mer	10A	10A	10B	9C
LA POINTE D'AGON	AGON-COUTAINVILLE	mer	10A	10B	11C	20B
LE PASSOUS	AGON-COUTAINVILLE	mer	10A	10B	10A	9B
FACE AU CD 74	ANNEVILLE SUR MER	mer	10A	10A	10B	9B
FACE AU CD 537	ANNOVILLE	mer	10B	10B	10A	9B
LA SAMBIERE	BARFLEUR	mer	10A	10A	10A	10A
L'EGLISE	BARFLEUR	mer	10B	10B	10A	10B
CARTERET	BARNEVILLE CARTERET	mer	10A	10A	10A	10A
FACE AU CD 130	BARNEVILLE CARTERET	mer	10A	10A	10A	10A
LE NORD DU CAP	BARNEVILLE CARTERET	mer	10A	10A	10A	10A
FACE AU CD 131	BEAUBIGNY	mer	10A	10A	10A	10A
FACE AU CD 244	BLAINVILLE SUR MER	mer	10A	10A	10A	9B
FACE AU CD 592	BREHAL	mer	10B	10A	10A	9A
LA PLAGE	BRETTEVILLE	mer	10A	10B	10A	10A
FACE AU CD 136	BRETTEVILLE SUR AY	mer	10A	10A	10A	9B
FACE AU CD 135E	BREVILLE SUR MER	mer	10A	10A	10A	9A
FACE A LA ROUTE SUBMERSIBLE	BRICQUEVILLE SUR MER	mer	10B	10A	10B	9A

Nom du site	Commune(s) du site	type d'eau	2004	2005	2006	2007
SOL ROC	CHAMPEAUX	mer	10A	10A	10B	10B
LE VICQ	COSQUEVILLE	mer	10B	10A	10A	10A
FACE AU CD 351	COUDEVILLE	mer	10A	10A	10A	9A
PRINTANIA	CREANCES	mer	20A	20B	20B	20B
LA POINTE DU LUDE	DONVILLE LES BAINS	mer	10A	10A	10A	9A
L'HERMITAGE	DONVILLE LES BAINS	mer	10A	10A	10A	9A
LA DUNE	DRAGEY RONTHON	mer	10B	10B	10A	10B
ANSE DE LA MONDREE	FERMANVILLE	mer	10A	10A	10A	10A
ANSE DE LA VISIERE	FERMANVILLE	mer	10B	10B	10B	10A
ANSE DU BRICK	FERMANVILLE	mer	10B	10A	10A	10A
ANSE DE LA MASSE	GATTEVILLE LE PHARE	mer	10A	10A	10A	10A
FACE AU CD 337	GLATIGNY	mer	10A	10A	10A	9B
LE BAS DE LA RUE	GOUBERVILLE	mer	10A	10A	10A	10A
FACE AU CD 268	GOUVILLE SUR MER	mer	10A	10A	10A	9B
ANSE DU HEREL	GRANVILLE	mer	10B	10B	10B	10B
HACQUEVILLE	GRANVILLE	mer	20C	21B	20B	21B
ILES DE CHAUSEY - PORT-MARIE	GRANVILLE	mer	7A	7A	7A	7A
LE FOURNEAU	GRANVILLE	mer	20B	20B	20B	21C
LE PLAT GOUSSET	GRANVILLE	mer	10A	10A	10A	10A
SAINT NICOLAS SUD	GRANVILLE	mer	20B	20B	20B	21C
FACE A L'ANCIEN CAMPING	HAUTEVILLE SUR MER	mer	20B	20B	20B	20B
FACE A L'ECOLE DE VOILE D'HAUTEVILLE SUR MER	HAUTEVILLE SUR MER	mer	20B	20B	20B	20B
CALE DES PLAISANCIERS	JULLOUVILLE	mer	10B	11A	10A	9A
CAROLLES - FACE AU POSTE DE SECOURS	JULLOUVILLE	mer	10B	11B	10A	10A
FACE AU CASINO	JULLOUVILLE	mer	10A	11C	20A	20B
LE PONT BLEU	JULLOUVILLE	mer	20B	21B	20B	20A
FACE AU CAMPING DU ROZEL	LE ROZEL	mer	10A	10A	10A	10A
SCIOTOT	LES PIEUX	mer	10A	10A	10A	10A
HAMEAU SIMON	LESTRE	mer	10B	10A	10A	10B
FACE AU CD 220	LINGREVILLE	mer	10B	10B	10A	9B
LANDEMER	MONTFARVILLE	mer	10B	10A	10A	10A
FACE AU CD 73	MONTMARTIN SUR MER	mer	10B	10B	10B	9B

Nom du site	Commune(s) du site	type d'eau	2004	2005	2006	2007
LA REDOUTE	MORSALINES	mer	10A	10B	10B	10B
FACE AU CD 514	NEVILLE SUR MER	mer	10A	10A	10A	10A
ANSE SAINT MARTIN	OMONVILLE LA PETITE	mer	10A	10A	10A	10A
LE PORT	OMONVILLE LA ROGUE	mer	10A	10A	10A	10A
ARMANVILLE	PIROU	mer	20A	20B	20A	20B
FACE AU CD 94	PIROU	mer	20B	20B	20B	20C
FACE AU POSTE CRS	PORTBAIL	mer	10A	10A	10A	9B
FACE AU CAMPING DES ARMEES	QUERQUEVILLE	mer	10B	10A	10B	10A
LE RIVAGE DE QUETTEHOU	QUETTEHOU	mer	20B	20B	20A	20B
FACE AU CD 42	QUINEVILLE	mer	20A	20A	20B	20A
LE BOURG NEUF	QUINEVILLE	mer	10A	10A	10B	10B
LES DUNES	RAVENOVILLE	mer	10B	10A	10A	10B
FACE AU CD 226	RETHOVILLE	mer	10A	10A	10A	10A
ANSE DE JONVILLE	REVILLE	mer	10A	10A	10A	10A
JONVILLE	REVILLE	mer	20A	20A	20A	20B
LA POINTE DE SAIRE	REVILLE	mer	10A	10A	10A	10A
LA GRANDE DUNE	SAINTE MARIE DU MONT	mer	10A	10B	10B	10B
FACE AU CD 132	SAINT GEORGES DE LA RIVIERE	mer	10A	10A	10A	9A
FACE AU CD 129	SAINT GERMAIN DE VARREVILLE	mer	10A	10B	10A	10A
FACE AU CD 306	SAINT GERMAIN SUR AY	mer	10A	10A	10A	9B
FACE AU CD 166	SAINT JEAN DE LA RIVIERE	mer	10B	10A	10A	9A
FACE AU CD 241	SAINT JEAN LE THOMAS	mer	10C	20B	21B	22C
FACE AU CD 483	SAINT JEAN LE THOMAS	mer	10B	20B	21B	21B
LINDBERGH-PLAGE	SAINT LO D'OURVILLE	mer	10A	10A	10A	9B
LES GOUGINS	SAINT MARCOUF DE L'ISLE	mer	20A	20A	20A	20A
MONUMENT LECLERC	SAINT MARTIN DE VARREVILLE	mer	10A	10A	10A	10A
FACE A LA PISCINE	SAINT PAIR SUR MER	mer	20B	21B	20B	21B
KAIRON FACE AU CD 373	SAINT PAIR SUR MER	mer	20A	20B	20B	20B
LA GRACE DE DIEU	SAINT PAIR SUR MER	mer	10C	21B	20B	21B
LA VALETTE	SAINT REMY DES LANDES	mer	10A	10A	10A	9B
LA HOUGUE	SAINT VAAST LA HOUGUE	mer	10A	10A	10B	10A
CLAIREFONTAINE	SIOUVILLE HAGUE	mer	10A	10A	10A	10A

Nom du site	Commune(s) du site	type d'eau	2004	2005	2006	2007
FACE AU POSTE SNSM	SIOUVILLE HAGUE	mer	10A	10A	10A	10A
FACE AU CD 66	SURTAINVILLE	mer	10A	10A	10A	10A
FACE AU CD 526	SURVILLE	mer	10A	10A	10A	9B
COLLIGNON	TOURLAVILLE	mer	10B	10B	10A	10A
RUE DES DAUPHINS	TOURLAVILLE	mer	10A	10A	10A	10A
FACE A LA CHARRIERE	URVILLE NACQUEVILLE	mer	20A	20A	20A	20A
LES QUAIS	URVILLE NACQUEVILLE	mer	20B	20B	20B	20B
FACE AU CAMPING DE VAUVILLE	VAUVILLE	mer	10A	10A	10A	10A
LA CRECQUE	VAUVILLE	mer	10A	10A	10A	10A

**REGION BASSE-NORMANDIE**  
**Eaux douces**

**CALVADOS**

Nom du site	Commune(s) du site	type d'eau	2004	2005	2006	2007
PLAN D'EAU DE PONT-L'EVEQUE	PONT L'EVEQUE	douce	8A	6A	6A	7A

**ORNE**

Nom du site	Commune(s) du site	type d'eau	2004	2005	2006	2007
BAIGNADE DE L'ETANG	COULONGES SUR SARTHE	douce	8B	8A	8A	8A
GRANDE PLAGE	LA FERTE-MACE	douce	7A	7A	6A	5A
BAIGNADE DE L'ETANG NEUF	PREPOTIN	douce	6A	5A	5A	5A

**REGION HAUTE NORMANDIE**  
**Eaux de mer**

**SEINE**  
**MARITIME**

Nom du site	Commune(s) du site	type d'eau	2004	2005	2006	2007
CRIEL-PLAGE	CRIEL-SUR-MER	mer	21B	19B	10B	10B
MESNIL-VAL	CRIEL-SUR-MER	mer	20B	19B	10B	10B
DIEPPE-PLAGE	DIEPPE	mer	10A	11A	11A	21A
PUYS	DIEPPE	mer	21A	11B	11C	21B
ETRETAT-PLAGE	ETRETAT	mer	21A	11A	11A	11A
FECAMP-PLAGE	FECAMP	mer	10B	11B	11A	12C
POURVILLE	HAUTOT-SUR-MER	mer	21A	11B	11A	11B
LE HAVRE-PLAGE	HAVRE (LE)	mer	21A	21A	20A	21A
QUIBERVILLE-PLAGE	QUIBERVILLE	mer	21A	21B	11A	11B
ST-AUBIN-PLAGE	SAINT-AUBIN-SUR-MER	mer	21B	21B	11B	11B
STE-ADRESSE-PLAGE	SAINTE-ADRESSE	mer	10A	11A	11A	11A
STE-MARGUERITE-PLAGE	SAINTE-MARGUERITE-SUR-MER	mer	10B	10A	11B	11B
SAINT JOUIN-PLAGE	SAINT-JOUIN-BRUNEVAL	mer	10B	11B	11A	11A
LES PETITES-DALLES	SAINT-MARTIN-AUX-BUNEAUX	mer	10A	11A	11A	11A
ST-MARTIN-PLAGE	SAINT-MARTIN-EN-CAMPAGNE	mer	21B	21B	21B	21B
ST-PIERRE-EN-PORT	SAINT-PIERRE-EN-PORT	mer	10B	11B	11B	11B
ST-VALERY-PLAGE	SAINT-VALERY-EN-CAUX	mer	21B	21B	21B	22C
LES GRANDES-DALLES	SASSETOT-LE-MAUCONDUIT	mer	10B	11A	11B	11A
LE TILLEUL/LA POTERIE-CAP D'ANTIFER	TILLEUL (LE)	mer	10A	11A	11A	11A
LE TREPORT-PLAGE	TREPORT (LE)	mer	22B	21B	21B	20B
VEULES-PLAGE	VEULES-LES-ROSES	mer	21A	21B	21B	21B
VEULETTES-PLAGE	VEULETTES-SUR-MER	mer	10A	11A	11B	11B
YPORT-PLAGE	YPORT	mer	22C	20B	21B	21B

**REGION HAUTE NORMANDIE**  
**Eaux douces**

**EURE**

Nom du site	Commune(s) du site	type d'eau	2004	2005	2006	2007
ETANG DE LA NOE	BONNEVILLE SUR ITON (LA)	douce	5B	5A	5A	7A
BAIGNADE MUNICIPALE	BRIONNE	douce	5B	5A	4B	7C
LE LAGON	LERY	douce	8A	7B	6A	6B
LA CAPOULADE	VAL DE REUIL	douce	8A	7A	6A	6B

**SEINE**  
**MARITIME**

Nom du site	Commune(s) du site	type d'eau	2004	2005	2006	2007
BASE DE LOISIRS	MESNIL-SOUS-JUMIEGES (LE)	douce	7A	6A	6A	7A
BEDANNE	TOURVILLE-LA-RIVIERE	douce	7A	6A	6A	7A
LAC DE CANIEL	VITTEFLEUR	douce	7A	6A	6A	6A

**REGION BOURGOGNE**  
**Eaux douces**

**COTE D'OR**

Nom du site	Commune(s) du site	type d'eau	2004	2005	2006	2007
BASE DE LOISIRS D'ARC SUR TILLE	ARC SUR TILLE	douce	7A	7A	7A	7B
ETANG FOCHE	ARNAY LE DUC	douce	6A	6A	6A	6C
LAC KIR (PLAGE EST)	DIJON	douce	5A	12A	13A	12C
GROSBOIS-CONTRE RESERVOIR	GROSBOIS EN MONTAGNE	douce	5A	5A	5A	5A
LAC DE LA TILLE	MAGNY SUR TILLE	douce	8A	8A	8A	7A
LAC DE MARCENAY	MARCENAY	douce	5A	5A	5B	5B
RUISSEAU DES BRUYERES (VERS CAMPING)	NOLAY	douce	5A	6C	5B	7C
LAC DE CHOUR	PAGNY LE CHATEAU	douce	4B	6A	7A	7A
SAONE (CAMPING DE PONTAILLER)	PONTAILLER SUR SAONE	douce	5B	5A	5A	5B
LAC DE PONT	PONT ET MASSENE	douce	5A	5A	5A	5A
LAC DE RIEL LES EAUX	RIEL LES EAUX	douce	6A	5A	5A	5A
LAC DE CHAMBOUX (SAUVAGE)	SAINT MARTIN DE LA MER	douce	5A	5A	5A	5A
RESERVOIR DE CERCEY (SAUVAGE)	THOISY LE DESERT	douce	5A	5A	5A	5A
RESERVOIR DE PANTHIER	VANDENESSE EN AUXOIS	douce	5A	5A	5A	5A
PLAN D'EAU DU NID A LA CAILLE	VENAREY LES LAUMES	douce	5A	5A	5A	5A

**NIEVRE**

Nom du site	Commune(s) du site	type d'eau	2004	2005	2006	2007
BAYE	BAZOLLES	douce	4B	4A	4B	4A
LAC DE PANNECIERE, CAMPING	CHAUMARD	douce	6A	4A	4B	4A
PRES SAINTE GENEVIEVE	CHEVENON	douce	3B	3B	3B	3B
ETANG DU MERLE	CRUX LA VILLE	douce	4B	4A	4A	4B
ETANG GRAINETIER	LA MACHINE	douce	7B	4A	4B	4B
ETANG DU MARNANT	LA NOCLE MAULAIX	douce	7B	4B	4A	4A
CAMPING DE LA FORET	LAROCHEMILLAY	douce				7A
ETANG DU GOULOT	LORMES	douce	4B	4B	4B	4B

Nom du site	Commune(s) du site	type d'eau	2004	2005	2006	2007
ETANG DE LA CHENAIE	MONTAPAS	douce	4A	4A	4B	4A
BASE NAUTIQUE LAC DE PANNECIERE	MONTIGNY EN MORVAN	douce	4B	4A	4B	4B
BASE DES BRANLASSES LAC DES SETTONS	MONTSAUCHE LES SETTONS	douce	4A	4A	4B	4B
COLONIE DE VACANCES CCAS	MONTSAUCHE LES SETTONS	douce	4A	4A	4B	4B
LA CABANE VERTE	MOUX EN MORVAN	douce	4A	4A	4B	4A
ETANG DES PRES DE LA VILLE	PREMERY	douce	6B	4B	6C	8C
LAC DE ST-AGNAN	SAINT AGNAN	douce	6A	4A	4A	4A
ETANG DE LA FOUGERAIE	SAINT LEGER DE FOUGERET	douce	4A	4B	4B	4A
BAIGNADE TOBOGGAN	TAZILLY	douce	4B	4B	4B	4B
CAMPING DE CHIGY	TAZILLY	douce	4B	4A	4B	4B
ETANG DU MOULIN NAUDIN	VARZY	douce	4B	5C	7B	8B
ETANG DE VAUX (COLONIE DE PALAISEAU)	VITRY LACHE	douce	4A	6A	4A	4B

## SAONE ET LOIRE

Nom du site	Commune(s) du site	type d'eau	2004	2005	2006	2007
PLAN D'EAU HUMBERT	ANOST	douce	5A	5A	5B	5A
PLAN D'EAU COMMUNAL BOURBON	BOURBON LANCY	douce	5B	5B	5B	5B
PLAN D'EAU DE LOUVAREL	CHAMPAGNAT	douce	5A	5A	5B	5A
PLAN D'EAU COMMUNAL COUCHES	COUCHES	douce	4A	5A	5B	5A
PLAN D'EAU DES SABLONS	CRECHES SUR SAONE	douce	5A	5A	5A	5A
ETANG DE BONDILLY	ECUISSSES	douce	5B	5B	5A	5A
LA DREE	EPINAC	douce	5B	5B	4B	5B
L'ETANG NEUF	ISSY L'EVEQUE	douce	4A	5A	5B	5A
LAC DE LA FERTE	LAIVES	douce	5A	5A	5A	5A
MONTAUBRY LES PATINS	LE BREUIL	douce	5B	5A	5A	5A
ETANG DU ROUSSET	LE ROUSSET	douce	5A	5B	5D	5A
ETANG DU FOURNEAU	PALINGES	douce	5B	5A	5A	5B
CAMPING DU MOULIN DE COLLONGE	SAINT BOIL	douce	5A	5A	5B	5B
ETANG BERTHAUD	SAINT EUSEBE	douce	5A	5A	5A	5B
LAC INTERCOMMUNAL SAINT POINT	SAINT POINT	douce	5B	5A	5B	5B
ETANG DE TORCY NEUF	TORCY	douce	5A	5A	5C	5B
GRAVIERE	VARENNES LES MACON	douce	5A	5A	5A	5A



## YONNE

Nom du site	Commune(s) du site	type d'eau	2004	2005	2006	2007
AUGY	AUGY	douce	5C	1B	5B	5B
BAZARNES	BAZARNES	douce	5B	5B	4B	3B
BESSY SUR CURE	BESSY-SUR-CURE	douce	5B	1D	5B	5C
CHASTELLUX SUR CURE	CHASTELLUX SUR CURE	douce	5A	1B	5B	5B
CHATEL CENSOIR - LE PETIT PORT	CHATEL CENSOIR	douce	5B	1B	5B	5B
CRAVANT - LE BOUT DU PONT	CRAVANT	douce	5B	5B	4B	3B
GURGY - LA RAIE BOSSUE	GURGY	douce	5A	1A	4A	5A
LIGNY LE CHATEL - LA NOUE MARROU	LIGNY-LE-CHATEL	douce	4B	6C	5B	5C
MAILLY-LA-VILLE	MAILLY-LA-VILLE	douce	5B	1A	5B	5B
MERRY-SUR-YONNE	MERRY-SUR-YONNE	douce	5B	1D	5B	5B
SAINT-FARGEAU CALANQUE	SAINT-FARGEAU	douce	5B	5A	4A	3A
SAINT-FARGEAU DIGUE	SAINT-FARGEAU	douce	5A	6C	5A	5A
SAINT-JULIEN-DU-SAULT	SAINT-JULIEN-DU-SAULT	douce	5B	1B	5B	5D
TANLAY - LE PRE DE SEBILLE	TANLAY	douce	4B	5B	4B	3B
TANLAY-ST VINNEMER-LE PATIS	TANLAY	douce	4B	5B	4B	3B
TONNERRE - LA CASCADE	TONNERRE	douce	4B	5C	5B	5B
VERMENTON - LES COULLEMIERES	VERMENTON	douce	4B	5B	4B	3B
VILLENEUVE LA GUYARD	VILLENEUVE-LA-GUYARD	douce	5A	5C	5A	5B
VILLENEUVE SUR YONNE - PLAGE DU SAUCIL	VILLENEUVE-SUR-YONNE	douce	5B	5B	4B	3B
VINNEUF	VINNEUF	douce	5A	5A	4A	3A

**REGION BRETAGNE**  
**Eaux de mer**

**COTES D'ARMOR**

Nom du site	Commune(s) du site	type d'eau	2004	2005	2006	2007
AVANT PORT	BINIC	mer	7B	7A	7B	7B
BANCHE	BINIC	mer	7B	7B	7B	7B
PISCINE BINIC	BINIC	mer	7B	7B	7A	7A
CAROUAL (CENTRE)	ERQUY	mer	7A	7A	7A	7A
CAROUAL NORD	ERQUY	mer	10A	10A	7B	7A
LE BOURG	ERQUY	mer	10B	20C	20C	21C
LE GUEN-LANRUEN	ERQUY	mer	7A	7A	7B	7A
LE PORTUAIS	ERQUY	mer	7A	7A	7A	7A
LOURTUAIS	ERQUY	mer	7A	7A	7A	7A
SAINT MICHEL	ERQUY	mer	7A	7A	7A	7A
SAINT PABU	ERQUY	mer	7A	7B	7B	7A
LE MOULIN	ETABLES SUR MER	mer	7B	7B	7B	8B
LES GODELINS	ETABLES SUR MER	mer	7A	7A	7B	7B
SABLES D'OR	FREHEL	mer	7A	7A	8C	7B
VIEUX BOURG PARKING	FREHEL	mer	7A	7A	7B	7A
LERMOT	HILLION	mer	7B	7B	7A	7B
GUERZIDO	ILE DE BREHAT	mer	7A	7A	7B	7A
LE RIEUL	LANCIEUX	mer	7B	7B	7B	7B
LES BRIANTAIS	LANCIEUX	mer	7A	7B	7A	7A
L'ISLET	LANCIEUX	mer	7A	7B	7A	7A
SAINT CIEUX	LANCIEUX	mer	7B	7B	7B	7A
LE ROUÉ	LANGROLAY SUR RANCE	mer	5A	5B	5A	5B
BEG LEGUER (EST)	LANNION	mer	20B	20B	20B	20C
MEZ AN AOD	LANNION	mer	10A	10B	10A	20C
LE LENN	LOUANNEC	mer	7B	7B	7B	7B
NANTHOUAR	LOUANNEC	mer	7B	7B	7A	7B
RENAN	LOUANNEC	mer	7B	7B	7B	7B

Nom du site	Commune(s) du site	type d'eau	2004	2005	2006	2007
SAINT MAURICE	MORIEUX	mer	7B	7B	7B	5B
CRUCKIN	PAIMPOL	mer	7B	7B	7A	8C
LA TOSSEN	PAIMPOL	mer	7B	7B	7B	8C
POULAFRET	PAIMPOL	mer	7A	7B	7A	7A
LES DUNES	PENVENAN	mer	7A	7A	7A	7A
PORT BLANC LA SENTINELLE	PENVENAN	mer	7A	7A	7A	7A
PLOUMANAC'H: SAINT GUIREC	PERROS GUIREC	mer	20A	20A	20A	20A
TRESTRAOU	PERROS GUIREC	mer	7A	7A	7A	7A
TRESTRIGNEL	PERROS GUIREC	mer	20A	20A	20A	20A
COTENTIN	PLANGUENOUAL	mer	7B	7A	7B	7A
PORT MORVAN	PLANGUENOUAL	mer	7B	7B	7B	7B
CASINO SUD	PLENEUF VAL ANDRE	mer	7B	7B	7B	7A
LES VALLEES	PLENEUF VAL ANDRE	mer	7B	7B	7A	7A
LE VAL ANDRE: CASINO ROTONDE	PLENEUF VAL ANDRE	mer	7B	7A	7B	7A
PIEGU	PLENEUF VAL ANDRE	mer	7B	7A	7B	7A
VILLE BERNEUF	PLENEUF VAL ANDRE	mer	20A	7A	7A	7A
ANSE AUX MOINES	PLERIN	mer	9B	12C	7B	8C
LES ROSAIRES	PLERIN	mer	9B	11B	7B	7A
LES ROSAIRES EST	PLERIN	mer	9B	11B	7B	7A
MARTIN	PLERIN	mer	9B	12C	7B	7B
SAINTE LAURENT: LES NOUELLES	PLERIN	mer	9B	11B	8C	7B
TOURNEMINE	PLERIN	mer	10B	11B	8C	8C
LES CURES	PLESTIN LES GREVES	mer	7B	7B	7A	7A
LES ROCHES D'ARGENT	PLESTIN LES GREVES	mer	7B	7A	7B	7A
SAINTE EFFLAM	PLESTIN LES GREVES	mer	7A	7A	7B	7A
KERMAGEN	PLEUBIAN	mer	7B	7B	7B	7B
PORS RAND	PLEUBIAN	mer	7B	7B	7B	7B
PORT LA CHAINE	PLEUBIAN	mer		7B	7B	6C
CALE DE MORDREUC	PLEUDIHEN SUR RANCE	mer		5A	5A	6C
LA VILLE GER	PLEUDIHEN SUR RANCE	mer	5A	5A	5A	6C
LANDRELLEC	PLEUMEUR BODOU	mer	7A	7B	7A	7A
PENVERN	PLEUMEUR BODOU	mer	7A	7A	7A	7A

Nom du site	Commune(s) du site	type d'eau	2004	2005	2006	2007
PORS GELEN	PLEUMEUR BODOU	mer	7A	7B	7B	7A
KERROCH	PLOUBAZLANEC	mer	7B	7C	7A	7A
LAUNAY	PLOUBAZLANEC	mer	7B	7B	7A	7A
LE OUERN	PLOUBAZLANEC	mer	7A	7A	7A	7A
LOGUIVY	PLOUBAZLANEC	mer	7B	7A	7A	7A
LA CALE	PLOUER SUR RANCE	mer	5A	5A	5A	6C
PORT LAZO	PLOUEZEC	mer	7B	7B	7A	8C
BEG VILIN	PLOUGRESCANT	mer	7A	7A	7A	7A
GOERMEL	PLOUGRESCANT	mer	7B	7A	7A	7B
PORS HIR	PLOUGRESCANT	mer	7A	7A	7A	7A
PORS SCARFF	PLOUGRESCANT	mer	7A	7A	7A	7B
BONAPARTE - ANSE COCHAT	PLOUHA	mer	7A	7A	7B	7A
BREHEC PLAGE - VIEUX BREHEC	PLOUHA	mer	7B	7B	7A	7B
BREHEC PORT	PLOUHA	mer	7B	7B	7A	7B
LE PALUS	PLOUHA	mer	7B	8C	8C	7B
BAIE DE LA VIERGE - PONT ROUX	PLOULEC'H	mer	7B	7B	8C	7C
LE PETIT HAVRE	PORDIC	mer	7B	7B	7B	7B
LE VALAIS	SAINT BRIEUC	mer	7B	7B	7B	7B
LA FOSSE	SAINT CAST LE GUILDON	mer	7B	7A	7B	7A
LA FRESNAYE	SAINT CAST LE GUILDON	mer	7B	7B	7B	7A
LA GRANDE PLAGE	SAINT CAST LE GUILDON	mer	20B	20A	20A	20B
LA MARE	SAINT CAST LE GUILDON	mer	7A	7A	7B	7A
LA PISSOTTE	SAINT CAST LE GUILDON	mer	7A	7A	7B	7A
LES QUATRE VAUX	SAINT CAST LE GUILDON	mer	20B	20B	20B	20B
PEN GUEN	SAINT CAST LE GUILDON	mer	20A	20A	20B	20B
LA MANCHETTE	SAINT JACUT DE LA MER	mer	7A	7A	7B	7B
LE RUET	SAINT JACUT DE LA MER	mer	7A	8C	7B	7A
LES HAAS	SAINT JACUT DE LA MER	mer	7B	7B	7B	7B
LES ROUGERETS	SAINT JACUT DE LA MER	mer	7A	7B	7B	7B
LE BOURG NORD	SAINT MICHEL EN GREVE	mer	8C	7B	8C	7B
LA COMTESSE	SAINT QUAY PORTRIEUX	mer	7A	7B	7A	7A
LA PISCINE	SAINT QUAY PORTRIEUX	mer	7B	7A	7A	7B

Nom du site	Commune(s) du site	type d'eau	2004	2005	2006	2007
LE CASINO	SAINT QUAY PORTRIEUX	mer	7B	7A	7B	7B
LES CHATELETS	SAINT QUAY PORTRIEUX	mer	7A	7A	7A	7B
GOAS TREIS	TREBEURDEN	mer	7A	7B	7B	7A
PORS MABO	TREBEURDEN	mer	7B	7A	7A	7B
PORS TERMEN	TREBEURDEN	mer	7A	7A	7B	7A
TRESMEUR	TREBEURDEN	mer	7B	7A	7B	7A
AN AOD VRAZ	TREDREZ LOCQUEMEAU	mer	8C	7B	7B	7B
KIRIO (KIRIOU)	TREDREZ LOCQUEMEAU	mer	7B	7A	7A	7A
NOTIGOU	TREDREZ LOCQUEMEAU	mer	7A	7B	7B	7B
COZ PORS	TREGASTEL	mer	20A	20B	7B	8B
GREVE BLANCHE	TREGASTEL	mer	20A	20A	7A	7A
ILE RENOTE	TREGASTEL	mer	20A	20A	7B	7A
KIRIEC	TRELEVERN	mer	7B	7A	7A	7B
PORS GARO	TRELEVERN	mer	7B	7B	7A	9C
PORT LEPINE	TRELEVERN	mer	7A	7A	8C	7B
PORT GORET	TREVENEUC	mer	7B	7B	7B	7B
SAINTE MARC	TREVENEUC	mer	7A	7B	9C	8C
LE ROYAU	TREVOU TREGUIGNEC	mer	7A	7A	7A	7B
PORT LE GOFF	TREVOU TREGUIGNEC	mer	8C	7B	7B	8C
TRESTEL	TREVOU TREGUIGNEC	mer	7A	7A	7A	7B

## FINISTERE

Nom du site	Commune(s) du site	type d'eau	2004	2005	2006	2007
KERRIC-BIHAN	ARGOL	mer	7B	7A	8B	8A
CAPUCINS	AUDIERNE	mer	7B	7A	8B	8B
TRESCADEC	AUDIERNE	mer	7B	4B	5A	5B
LETTY (DERRIERE CORDON)	BENODET	mer	7B	7A	8B	8C
PETITE PLAGE	BENODET	mer	7B	4A	5A	5B
POINTE SAINT-GILLES	BENODET	mer	7A	7C	8A	8A
TREZ (MILIEU)	BENODET	mer	7B	7C	8A	8B
LESVEN	BEUZEC-CAP-SIZUN	mer	7B	4B	5A	5A
PORS PERON	BEUZEC-CAP-SIZUN	mer	7B	4B	5A	5A

Nom du site	Commune(s) du site	type d'eau	2004	2005	2006	2007
MOULIN BLANC (1ER POTEAU)	BREST	mer	4C	7C	8B	8C
CHARDONS BLEUS	BRIGNOGAN-PLAGES	mer	4A	7A	8B	8B
CRAPAUD	BRIGNOGAN-PLAGES	mer	4A	4B	5A	5A
GARO (GAUCHE RUISSEAU 2EME ESC)	BRIGNOGAN-PLAGES	mer	4B	4A	5A	5A
PHARE	BRIGNOGAN-PLAGES	mer	4B	4B	5A	5B
SCLUZ (FACE ACCES)	BRIGNOGAN-PLAGES	mer	4B	4B	5B	8B
TOUR BLANCHE	BRIGNOGAN-PLAGES	mer	4B	4A	8A	5B
CORREJOU (FACE CALE)	CAMARET-SUR-MER	mer	7B	4B	5A	5A
KERLOC'H	CAMARET-SUR-MER	mer	7A	4A	5A	8C
VERIAC'H	CAMARET-SUR-MER	mer	7A	4A	5A	5B
CLOUET (COTE GAUCHE)	CARANTEC	mer	7B	7B	6A	5B
GREVE BLANCHE (FACE ACCES)	CARANTEC	mer	7A	5A	6B	5B
KELENN	CARANTEC	mer	7A	5A	6A	5A
THEOLEN	CLEDEN-CAP-SIZUN	mer	7A	7A	8A	5A
AN AMIED	CLEDER	mer	4A	4A	5A	5A
KERFISSIEN	CLEDER	mer	7B	5A	5B	5A
KERVALIOU	CLEDER	mer	7C	7A	8A	8B
BELLANGENET	CLOHARS-CARNOET	mer	5A	7A	9B	8A
GRANDS SABLES	CLOHARS-CARNOET	mer	7C	7A	9A	8B
KERROU	CLOHARS-CARNOET	mer	7A	4A	6A	5A
PORSGASTEL	CLOHARS-CARNOET	mer	7A	7A	8A	8A
PORSGUERREC	CLOHARS-CARNOET	mer	7A	7A	8A	8A
PUSSOU (FACE CALE)	COMBRIT	mer	7B	4B	8C	8C
TREUSTEL-KERMOR-PENMORVAN	COMBRIT	mer	7A	4A	5A	5A
BELLE ETOILE (MILIEU)	CONCARNEAU	mer	4A	7B	8B	8A
CABELLOU LARGE	CONCARNEAU	mer	4B	4A	8A	8A
CORNOUAILLE (MILIEU)	CONCARNEAU	mer	4B	4C	8B	8B
DAMES	CONCARNEAU	mer	7C	7A	8A	8B
KERNOUS	CONCARNEAU	mer	4B	4B	8A	8A
LIBERATION	CONCARNEAU	mer	7C	7A	8A	8A
MINE	CONCARNEAU	mer	4A	4B	8B	8A
PORZOU (MILIEU)	CONCARNEAU	mer	4B	4A	5A	5A

Nom du site	Commune(s) du site	type d'eau	2004	2005	2006	2007
RODEL-LA CROIX	CONCARNEAU	mer	7C	7B	8B	8B
SABLES BLANCS (MILIEU)	CONCARNEAU	mer	7B	7B	8B	8B
ABER	CROZON	mer	7B	4B	5A	5A
GOULIEN	CROZON	mer	7A	7A	8A	8A
KERSIGUENOU	CROZON	mer	7A	7A	8B	8A
MORGAT (LE LOC'H)	CROZON	mer	4B	4A	5A	5B
MORGAT (TOUL AN TREZ)	CROZON	mer	4A	4B	5B	5A
PORTZIC	CROZON	mer	7A	4A	5A	5A
POSTOLLONEC	CROZON	mer	4B	4A	5B	5A
POUL (LE GUERN)	CROZON	mer	7A	4A	5A	5A
TREZ ROUZ (MILIEU)	CROZON	mer	7A	4B	5A	5A
DAMES (MILIEU)	DOUARNENEZ	mer	7B	5A	8B	8A
PORS CAD	DOUARNENEZ	mer	7B	5A	8C	8B
RIS (MILIEU)	DOUARNENEZ	mer	4B	7B	8B	8B
SABLES BLANCS (CENTRE)	DOUARNENEZ	mer	7A	4B	5B	5A
SAINT-JEAN (MILIEU)	DOUARNENEZ	mer	7A	4A	5A	5A
ANSE DU CABESTAN	ESQUIBIEN	mer	7A	7A	8A	5A
SAINTE-EVETTE	ESQUIBIEN	mer	7B	7A	8B	8A
CAP COZ (MILIEU)	FOUESNANT	mer	4A	7A	8A	8A
CLEUT ROUZ	FOUESNANT	mer	4A	4A	5A	8A
DUNES	FOUESNANT	mer	4A	7B	8A	8B
GLENAN-BANANEC	FOUESNANT	mer	7A	4A	5A	5A
GLENAN-ST NICOLAS	FOUESNANT	mer	7A	4A	5A	5A
KERAMBIGORN	FOUESNANT	mer	4A	7A	8A	8A
KERLER	FOUESNANT	mer	4A	4A	8A	8A
KERVELTREC	FOUESNANT	mer	4A	4B	8A	8B
MANER COAT CLEVAREC	FOUESNANT	mer	4A	4B	8A	8A
OISEAUX	FOUESNANT	mer	4C	7B	8A	8A
MOULIN BLANC (COSTOUR)	GUIPAVAS	mer	7C	7B	8B	8B
PEN AN TRAON (FACE ACCES)	GUIPAVAS	mer	7C	7B	8B	8B
BARRACHOU	GUISSENY	mer	7C	7B	8B	8B
CROIX (FACE ACCES)	GUISSENY	mer	7C	7B	9B	8C

Nom du site	Commune(s) du site	type d'eau	2004	2005	2006	2007
CURNIC (COTE DROIT FACE CALE)	GUISSENY	mer	4B	7A	8B	8A
DIBENNOU	GUISSENY	mer	4B	7B	5B	5B
KERDREOLET	HOPITAL-CAMFROUT	mer	4A	7B	8B	8B
TIBIDY	HOPITAL-CAMFROUT	mer	4B	7B	8B	8B
GREVE BLANCHE (MILIEU)	ILE-DE-BATZ	mer	7B	7B	5B	5B
PORS KERNOK (MILIEU)	ILE-DE-BATZ	mer	7A	5B	5B	5B
CALE DU PHARE	ILE-DE-SEIN	mer	6C	7A	8A	8A
QUAI DES PAIMPOLAIS	ILE-DE-SEIN	mer	6A	4A	5A	5A
SABLES BLANCS (AXE CENTRAL)	ILE-DE-SEIN	mer	6A	4A	5B	5A
PORS ARLAN	ILE D'OUESSANT	mer	4A	4A	5B	5A
PORS CORS (FACE RUISSEAU)	ILE D'OUESSANT	mer	4B	4B	5B	5A
YUSIN	ILE D'OUESSANT	mer	4A	7B	9B	5A
GRANDE PLAGE	ILE-TUDY	mer	4A	4A	5A	5A
TEVEN (FACE ACCES)	ILE-TUDY	mer	4B	7A	8A	8A
TREZ MALAOUEN	KERLAZ	mer	7A	7B	8B	8B
BOUTROUILLES	KERLOUAN	mer	4B	4A	5A	5A
FANAL (NEIZ-VRAN)	KERLOUAN	mer	7B	7B	5B	5B
MENEZ HAM	KERLOUAN	mer	4B	4A	5A	5A
NODEVEN (RUDULOC)	KERLOUAN	mer	4B	4A	5A	5A
KERLEVEN (MILIEU)	LA FORET-FOUESNANT	mer	4A	4B	5A	5A
GOUEROU (FACE ACCES)	LAMPAUL-PLOUARZEL	mer	4B	4A	5A	5B
PORS AR GORET (FACE ACCES)	LAMPAUL-PLOUARZEL	mer	4B	4A	5A	5B
PORS AR MAR	LAMPAUL-PLOUARZEL	mer	4A	4A	5A	5C
PORSGUEN (MILIEU)	LAMPAUL-PLOUARZEL	mer	4A	4A	5A	5A
PORSPAUL	LAMPAUL-PLOUARZEL	mer	7C	7A	8C	8C
TROIS MOUTONS (MILIEU)	LAMPAUL- PLOUDALMEZEAU	mer	7B	7A	8B	8B
ANGES (FACE ESCALIER CENTRAL)	LANDEDA	mer	7A	7A	5B	5A
PLOUGOURI (MILIEU)	LANDEDA	mer	4A	7A	8A	5A
PORS MATEANO	LANDEDA	mer	4A	7B	8B	8B
SAINTE-MARGUERITE (COTE DROIT)	LANDEDA	mer	4B	7A	8A	8B
CHATEAU (FACE RUISSEAU)	LANDUNVEZ	mer	7B	5B	5B	8C
GWEN TREZ	LANDUNVEZ	mer	4B	4B	5B	8C



Nom du site	Commune(s) du site	type d'eau	2004	2005	2006	2007
GWISSELIER	LANDUNVEZ	mer	4B	4A	5B	8D
PENFOUL (FACE RUISSEAU)	LANDUNVEZ	mer	4C	7B	8B	8C
VERLEN (COTE DROIT)	LANDUNVEZ	mer	4B	4B	5B	5A
BLANCS SABLONS	LE CONQUET	mer	4A	4A	5A	5A
PORS LIOGAN	LE CONQUET	mer	4B	4A	5A	5B
PORTEZ	LE CONQUET	mer	4A	4A	5B	5A
GREVE BLANCHE (CENTRE)	LE GUILVINEC	mer	7A	7A	8A	5B
MOULIN BLANC (CANTINE)	LE-RELECQ-KERHUON	mer	7B	7B	8B	8B
PASSAGE (FACE ACCES)	LE-RELECQ-KERHUON	mer	4C	7C	8B	8B
PORSMILIN (GAUCHE FACE RUISSEAU)	LOCMARIA-PLOUZANE	mer	4B	7C	8B	8B
PORTEZ (FACE RUISSEAU)	LOCMARIA-PLOUZANE	mer	4B	7B	8A	8A
TREGANA (FACE ACCES)	LOCMARIA-PLOUZANE	mer	4A	7B	8B	8A
GRANDE PLAGE (COTE GAUCHE)	LOCQUIREC	mer	4B	7A	8A	8A
MOULIN DE LA RIVE	LOCQUIREC	mer	4B	7B	8C	8C
PORS AR VILLEC (COTE DROIT)	LOCQUIREC	mer	7B	7B	6A	5A
PORT	LOCQUIREC	mer	7A	5B	6B	5B
POUL RODOU	LOCQUIREC	mer	7B	7A	6A	5A
SABLES BLANCS	LOCQUIREC	mer	7A	5A	6A	5A
EZER	LOCTUDY	mer	7A	4B	8A	8A
KERVILZIC	LOCTUDY	mer	7A	7A	8A	8A
LANGOZ (MILIEU)	LOCTUDY	mer	7A	4A	8A	8A
LODONNEC	LOCTUDY	mer	7A	7A	8A	8B
POULLUEN	LOCTUDY	mer	7A	7A	8A	8B
SABLES BLANCS (FACE ACCES)	LOCTUDY	mer	7A	4B	8B	8B
ANSE DU ROZ (COTE GAUCHE)	LOGONNA-DAOULAS	mer	7B	7A	8A	8A
POINTE DU BENDY	LOGONNA-DAOULAS	mer	4B	7B	8A	8B
PORSISQUIN (FACE RUISSEAU)	LOGONNA-DAOULAS	mer	7A	7A	8A	8A
YELENN (FACE ACCES)	LOGONNA-DAOULAS	mer	7B	7A	8A	8A
KERFANY	MOELAN-SUR-MER	mer	7B	7A	8C	8A
TRENEZ	MOELAN-SUR-MER	mer	7A	7A	8A	8A
DOURVEIL	NEVEZ	mer	7A	7A	8A	8A
PORT MANECH (MILIEU)	NEVEZ	mer	7C	7B	8B	8B

Nom du site	Commune(s) du site	type d'eau	2004	2005	2006	2007
RAGUENES (MILIEU)	NEVEZ	mer	7B	7B	8A	8A
ROSPICO	NEVEZ	mer	7A	7A	8B	8A
JOIE	PENMARCH	mer	7A	4A	8A	8A
PORS CARN	PENMARCH	mer	7A	4A	5A	5A
STEIR	PENMARCH	mer	7A	4A	5A	5A
TY ANQUER	PLOEVEN	mer	7B	7C	8A	8B
BAIE DES TREPASSES	PLOGOFF	mer	4A	4A	5A	5A
LOCH	PLOGOFF	mer	7B	7A	8A	8A
TORCHE	PLOMEUR	mer	7A	4A	5A	5A
KERVIJEN	PLOMODIERN	mer	7B	7A	8B	8B
LESTREJET	PLOMODIERN	mer	4B	7A	8B	8B
PORS AR VAG	PLOMODIERN	mer	7B	7A	8B	8B
KERVEL	PLONEVEZ-PORZAY	mer	7A	7A	8A	8A
SAINTE-ANNE-LA-PALUD	PLONEVEZ-PORZAY	mer	7A	7B	8A	8B
CORSEN (FACE ACCES)	PLOUARZEL	mer	4B	4A	5A	5A
PORS SEVIGNE (FACE RUISSEAU)	PLOUARZEL	mer	4A	4A	5A	5A
RUSCUMUNOC	PLOUARZEL	mer	4B	4B	5A	5A
KERDANIEL	PLOUDALMEZEAU	mer	4B	4A	5B	5A
PORS AR VILIN VRAS	PLOUDALMEZEAU	mer	4B	4B	5B	5B
PORS GUEN (COTE DROIT)	PLOUDALMEZEAU	mer	4B	7B	5A	5A
TREOMPAN (FACE RUISSEAU)	PLOUDALMEZEAU	mer	4C	7B	8B	8C
PORSMEUR	PLOUESCAT	mer	7B	5A	6A	5B
POULFOEN	PLOUESCAT	mer	4B	7B	6B	5A
TRAON NEVEZ (FACE RUISSEAU)	PLOUEZOCH	mer	4C	7B	8B	8B
GUERZIT (FACE RUISSEAU DROIT)	PLOUGASNOU	mer	7A	7A	8A	8C
PORT BLANC (FACE ACCES DROIT)	PLOUGASNOU	mer	7A	7A	6A	5A
SAINTE-SAMSON	PLOUGASNOU	mer	4A	4A	6A	5A
TREGASTEL (MILIEU)	PLOUGASNOU	mer	7B	5A	6A	5A
LARMOR (FACE ACCES)	PLOUGASTEL-DAOULAS	mer	4B	4B	5A	5A
LAUBERLAC'H (PORT)	PLOUGASTEL-DAOULAS	mer	4B	4A	5A	5A
PORSGUEN	PLOUGASTEL-DAOULAS	mer	4C	7A	9B	8B
PORSMEUR (FACE ACCES)	PLOUGASTEL-DAOULAS	mer	4A	4A	5A	5A

Nom du site	Commune(s) du site	type d'eau	2004	2005	2006	2007
BERTHEAUME (MILIEU)	PLOUGONVELIN	mer	4B	4B	5B	5B
TREZ HIR (MILIEU)	PLOUGONVELIN	mer	4B	4B	8B	8B
GUILLEC	PLOUGOULM	mer	7C	7B	8B	8B
TOUL AN OUCH	PLOUGOULM	mer	4B	7B	5B	8B
GREVE BLANCHE	PLOUGUERNEAU	mer	4B	7A	8A	8A
KERVENNY (COTE GAUCHE)	PLOUGUERNEAU	mer	4B	7B	8B	8A
KOREJOU	PLOUGUERNEAU	mer	4A	4A	5B	5A
SAINT-CAVA	PLOUGUERNEAU	mer	4B	7A	8B	8B
VOUGOT	PLOUGUERNEAU	mer	4A	4B	5A	5A
ZORN	PLOUGUERNEAU	mer	4A	7B	8B	8A
GWENDREZ	PLOUHINEC	mer	7A	7A	8A	8A
KERSINY	PLOUHINEC	mer	7A	7A	8A	8B
LEZAROUAN	PLOUHINEC	mer	7A	7A	8A	8A
MESPEURLEUC	PLOUHINEC	mer	7A	4A	5A	5A
SAINT-JULIEN (FACE EGLISE)	PLOUHINEC	mer	4B	7B	8B	8B
ILLIEN (FACE RUISSEAU)	PLOUMOGUER	mer	7B	5B	5B	7C
PORSMOQUER-KERHORNOU	PLOUMOGUER	mer	4B	4B	5A	5B
KERURUS (FACE POSTE DE SECOURS)	PLOUNEOUR-TREZ	mer	4A	4B	5A	5A
LIVIDIC (COTE GAUCHE)	PLOUNEOUR-TREZ	mer	4B	4B	5A	5A
DELLEC (GAUCHE FORT)	PLOUZANE	mer	4B	7B	9B	8B
SAINTE-ANNE-DU-PORTZIC	PLOUZANE	mer	7B	5A	9B	8B
RU VEIN (FACE ARRIVEE)	PLOVAN	mer	7A	4A	5A	5A
GORRED	PLOZEVET	mer	7B	7A	8A	8A
KERREST (LE MENHIR)	PLOZEVET	mer	7A	4A	5A	5A
BOURG (MILIEU)	PORSPODER	mer	4B	4B	5A	5B
COLONS (COTE DROIT)	PORSPODER	mer	4B	4B	5B	5A
DAMES (COTE DROIT)	PORSPODER	mer	4A	4B	5A	5B
MELON (COTE GAUCHE)	PORSPODER	mer	4A	7B	8C	8C
PORSMEUR (MILIEU)	PORSPODER	mer	4B	7B	8A	8C
PENHORS (POSTE DE SECOURS)	POULDREUZIC	mer	7A	4A	5A	5A
GRANDE GREVE	ROSCOFF	mer	7B	7B	5A	5B
ROC'H KROUM (SAINT LUC)	ROSCOFF	mer	4B	4B	5B	5A

Nom du site	Commune(s) du site	type d'eau	2004	2005	2006	2007
RUGUEL	ROSCOFF	mer	4A	7B	8A	8A
SAINT-JEAN (DONNANT)	SAINT-JEAN-DU-DOIGT	mer	4B	4A	6B	5B
TRONOEN	SAINT-JEAN-TROLIMON	mer	4A	4A	8A	8A
CAMEROS	SAINT-NIC	mer	4B	4B	5B	5A
PENTREZ (FACE MENEZ BICHEN)	SAINT-NIC	mer	4B	4A	5B	5A
BENNIGUET	SAINT-PABU	mer	4A	7A	5B	7C
CORN AR GAZEL	SAINT-PABU	mer	4B	7A	8B	8B
ERLEAC'H	SAINT-PABU	mer	4B	4A	5A	5A
MAN	SAINT-POL-DE-LEON	mer	7B	5A	5B	8A
SAINTE-ANNE (LARGE)	SAINT-POL-DE-LEON	mer	7B	5A	8B	8A
SAINTE-ANNE (PEMPOUL)	SAINT-POL-DE-LEON	mer	7C	7C	8B	8C
DOSSEN (FACE FORET DOMANIALE)	SANTEC	mer	4B	4B	5B	5B
POULDU LE PRAT	SANTEC	mer	4B	4A	5B	5B
THEVEN (COTE DROIT)	SANTEC	mer	7B	5A	8B	8B
PORT MOGUERIEC	SIBIRIL	mer	4B	7B	5B	5B
PORS LOUS	TELGRUC-SUR-MER	mer	7B	7B	8C	8B
TREZBELLEC (MILIEU)	TELGRUC-SUR-MER	mer	7A	4A	5A	5B
KERSAUX	TREFFIAGAT	mer	7A	4A	5A	5A
LEHAN	TREFFIAGAT	mer	7B	4A	8A	8A
SKIVIDAN	TREFFIAGAT	mer	7A	4B	5A	5A
KEREMMA (MILIEU)	TREFLEZ	mer	4B	4A	5A	5A
KERMABEC (FACE ARRIVEE)	TREGUENNEC	mer	7A	4A	5A	5A
KERDALLE-KERANNOUAT-KEROUINI	TREGUNC	mer	4A	4A	5A	5A
KERSIDAN	TREGUNC	mer	7A	7A	8A	8A
LA BALEINE	TREGUNC	mer	7A	4A	8A	8A
PENDRUC-KERLAEREN	TREGUNC	mer	4C	7A	8A	8A
PENLOC'H	TREGUNC	mer	4A	4A	8A	8A
POULDOHAN (MILIEU)	TREGUNC	mer	4B	7A	9A	8A
STEIRGRECH	TREGUNC	mer	4C	7B	9A	8B
TRESCAO	TREGUNC	mer	7A	7A	8B	8A

## ILLE ET VILAINE

Nom du site	Commune(s) du site	type d'eau	2004	2005	2006	2007
ABRI DES FLOTS	CANCALE	mer	9B	9A	8B	7A
LE PETIT PORT	CANCALE	mer	8A	8A	7A	7A
LE SAUSSAY	CANCALE	mer	8B	8A	7A	7A
LE VERGER	CANCALE	mer	9B	9A	8A	8A
PORT BRIAC	CANCALE	mer	8A	8A	7A	7A
PORT MER	CANCALE	mer	14A	15A	14A	12A
PORT PICAN	CANCALE	mer	8A	8B	7A	8C
L'ECLUSE	DINARD	mer	15B	15A	14A	13B
LE PRIEURE	DINARD	mer	7B	8A	7A	7B
PORT BLANC	DINARD	mer	9A	9A	8A	8A
PORT RIOU	DINARD	mer	11A	8B	8B	8B
ST ENOGAT	DINARD	mer	8A	8A	7A	7B
GREVE DE GAREL	MINIHIC SUR RANCE (LE)	mer	8B	8B	7B	8B
L'EPI	SAINT BENOIT DES ONDES	mer	7B	8B	8A	8B
LA PETITE SALINETTE	SAINT BRIAC SUR MER	mer	8B	8A	8A	8A
LA SALINETTE	SAINT BRIAC SUR MER	mer	8A	8A	7A	7B
LE BECHAY	SAINT BRIAC SUR MER	mer	8B	8A	8A	7B
LE PERRON	SAINT BRIAC SUR MER	mer	8B	8A	8B	8A
LONGCHAMP OUEST	SAINT BRIAC SUR MER	mer	8A	8A	7A	11C
PORT HUE	SAINT BRIAC SUR MER	mer	9A	9A	7B	7A
ANSE DUGUESCLIN	SAINT COULOMB	mer	8A	8A	8A	8A
LA MARETTE (PLAGE DU PORT)	SAINT COULOMB	mer	8A	8A	7A	7A
LES CHEVRETS	SAINT COULOMB	mer	14A	15A	14A	13A
LE VALION	SAINT JOUAN DES GUERETS	mer	8B	8A	7B	8B
LA FOSSE AUX VAULTS	SAINT LUNAIRE	mer	8A	8B	7B	8A
LA FOURBERIE	SAINT LUNAIRE	mer	8A	8A	8B	7B
LA GRANDE PLAGE	SAINT LUNAIRE	mer	14B	15A	14A	13B
LONGCHAMP EST	SAINT LUNAIRE	mer	9B	9A	8A	10A
BON SECOURS	SAINT MALO	mer	9A	9B	8B	13A
LA VARDE	SAINT MALO	mer	8A	8A	8A	8A
LE MOLE	SAINT MALO	mer	13B	14B	14B	7B

Nom du site	Commune(s) du site	type d'eau	2004	2005	2006	2007
LE PONT	SAINT MALO	mer	14B	14A	14B	13B
LES BAS SABLONS	SAINT MALO	mer	8A	8B	8B	8B
LES CORBIERES	SAINT MALO	mer	8B	8B	8B	7B
LE SILLON	SAINT MALO	mer	15B	15A	14B	13A
LE VAL	SAINT MALO	mer	8A	8A	7B	7A
L'EVENTAIL	SAINT MALO	mer	8B	9B	7B	7A
ROCHEBONNE	SAINT MALO	mer	9A	9A	8B	7A
ROTHENEUF	SAINT MALO	mer	8A	8B	8A	8A
PLAGE DE PORCON	SAINT MELOIR DES ONDES	mer	7B	8B	8A	8B
LE VIGNEUX	VILLE ES NONAIS (LA)	mer	8B	8B	7B	7B

## MORBIHAN

Nom du site	Commune(s) du site	type d'eau	2004	2005	2006	2007
BETAHON	AMBON	mer	9B	10B	9B	9A
CROMENACH	AMBON	mer	9B	10B	9B	9A
TREHERVE	AMBON	mer	9C	10A	9B	9B
KERBILOUET	ARRADON	mer	10C	10B	9A	9B
LA CARRIERE	ARRADON	mer	10C	10B	9A	9B
PENBOCH	ARRADON	mer	10C	10A	9A	9A
KERJOUANNO	ARZON	mer	10A	10A	9A	9A
LE FOGEO	ARZON	mer	10A	10A	9A	9A
LES TROIS FONTAINES	ARZON	mer				9A
PORT LEEN	ARZON	mer	10B	10A	9B	9A
PORT NAVALO	ARZON	mer	10A	10A	9A	9A
PORT SABLE	ARZON	mer	10A	10A	9B	9A
TRENO	ARZON	mer	10A	10B	9C	9A
TUMIAC-KERVER	ARZON	mer	10A	10A	9A	9A
SEPT ILES	BADEN	mer	9A	8A	9A	9A
HERLIN	BANGOR	mer	6A	6A	7B	7A
PORT KEREL	BANGOR	mer	6A	6B	7B	7A
LES BARGES	BILLIERS	mer	9B	10A	9B	9B
LES GRANGES	BILLIERS	mer	9B	10A	9B	9B

Nom du site	Commune(s) du site	type d'eau	2004	2005	2006	2007
GRANDE PLAGES	CARNAC	mer	9B	9A	11C	16A
LEGENESE	CARNAC	mer	9A	9A	9B	16A
SAINT COLOMBAN	CARNAC	mer	9A	9B	9A	16A
TY BIHAN	CARNAC	mer	9B	9A	9B	16A
KERVOYAL	DAMGAN	mer	10A	10B	9B	9A
LANDREZAC	DAMGAN	mer	10A	10A	9A	9A
SAINT GUERIN	DAMGAN	mer	10B	10A	9B	9A
KERHILIO	ERDEVEN	mer	9B	9A	9C	10A
KERMINIHY	ERDEVEN	mer	9A	9A	9A	10A
KEROURIEC	ERDEVEN	mer	9A	9A	9A	10A
BASSIN D'EAU DE MER	ETEL	mer	9B	9B	9A	10A
LE STANG	ETEL	mer	9B	9A	9A	10A
ANSE DU GOEREM	GAVRES	mer	9B	9A	9B	10A
GRANDE PLAGES	GAVRES	mer	9B	9B	9A	10A
COTE D'HENO	GROIX	mer	6B	7C	7A	7B
LOCMARIA	GROIX	mer	6B	7A	7B	7C
PORT MELITE	GROIX	mer	6B	7A	7A	7A
SABLES ROUGES	GROIX	mer	6A	7A	7A	7A
CRIQUE DES AMOUREUX	GUIDEL	mer	10A	10A	9A	10A
LA FALAISE	GUIDEL	mer	10A	10A	9A	10A
LE BAS POULDU	GUIDEL	mer	11C	10B	10C	10B
LE LOCH	GUIDEL	mer	10A	10A	9A	10A
PEN ER MALO	GUIDEL	mer	10A	10A	9B	10A
LE DREHEN	ILE AUX MOINES	mer	10A	9A	9A	9A
PORT MIQUEL	ILE AUX MOINES	mer	9B	8B	9A	10A
BELURE	ILE D'ARZ	mer	10A	10A	9A	9A
BERCHIS	LARMOR BADEN	mer	10A	10A	9A	9B
LA FONTAINE	LARMOR BADEN	mer	10C	10A	9A	9B
LOCMIQUEL	LARMOR BADEN	mer	10A	10A	9A	9B
ANSE DE KERQUELEN	LARMOR PLAGES	mer	10A	10A	9B	10A
LOCQUeltas	LARMOR PLAGES	mer	10B	10A	9A	10A
PORT MARIA	LARMOR PLAGES	mer	10A	10A	9A	10A

Nom du site	Commune(s) du site	type d'eau	2004	2005	2006	2007
TOULHARS	LARMOR PLAGES	mer	10B	10A	9B	10A
KERBIHAN	LA TRINITE SUR MER	mer	10A	9B	9C	11A
KERVILEN	LA TRINITE SUR MER	mer	9A	9A	10A	11A
LE MEN DU	LA TRINITE SUR MER	mer	9A	9A	10A	11A
SUD DU PORT	LA TRINITE SUR MER	mer	9B	9A	9B	11A
CASTOUL	LE PALAIS	mer	6B	6C	7A	7A
RAMONETTE	LE PALAIS	mer	6B	6C	7A	7A
ROUVRAN	LE TOUR DU PARC	mer	10B	10A	9B	9B
LES GRANDS SABLES	LOCMARIA	mer	6A	6A	7A	7A
PORT AN DRO	LOCMARIA	mer	6A	6A	7A	7A
PORT MARIA	LOCMARIA	mer	5A	6B	6A	7B
LA FALAISE	LOCMARIAQUER	mer	10A	9A	9B	11A
SAINT PIERRE	LOCMARIAQUER	mer	9A	9A	10A	11A
ANSE DE CAMARET	PENESTIN	mer	10A	10A	9B	9B
LA MINE D'OR	PENESTIN	mer	10A	10A	9A	9B
LE BILE	PENESTIN	mer	10A	10A	9A	9A
LE LOGUI	PENESTIN	mer	10C	10A	9A	9A
LE MARESCLE	PENESTIN	mer	10A	10A	9A	9A
LOSCOLO	PENESTIN	mer	10A	10A	9A	9B
POUDRANTAIS	PENESTIN	mer	10B	10A	9A	9B
ANSE DU STOLE	PLOEMEUR	mer	10C	10A	9B	10B
KERPAPPE	PLOEMEUR	mer	10A	10A	9A	10A
LE COUREGANT	PLOEMEUR	mer	10B	10A	9A	10A
LE FORT BLOQUE	PLOEMEUR	mer	10B	10A	9A	10A
LE PERELLO	PLOEMEUR	mer	10A	10A	9A	10A
LES KAOLINS	PLOEMEUR	mer	10A	10A	9A	10A
PORT BLANC	PLOEMEUR	mer	10B	10A	9A	10A
PORT FONTAINE	PLOEMEUR	mer	10B	10B	9A	10A
LES SABLES BLANCS	PLOUHARNEL	mer	9A	9A	9A	10A
MENTOR	PLOUHARNEL	mer	9B	9A	9B	10A
KERPEGANT	PLOUHINEC	mer	9A	9A	9A	10A
LE MAGOUERO	PLOUHINEC	mer	9B	9A	9A	10A



Nom du site	Commune(s) du site	type d'eau	2004	2005	2006	2007
LE CASINO	PORT LOUIS	mer	9B	9A	9A	10A
CASTERO	QUIBERON	mer	9B	9A	9B	11A
LE CONGUEL	QUIBERON	mer	9A	9A	9B	11A
LE GOVIRO	QUIBERON	mer	9B	9B	9A	11B
LE PORIGO	QUIBERON	mer	9C	9A	9B	11B
LE VAHIDY	QUIBERON	mer	9B	9A	9C	11A
PORT MARIA	QUIBERON	mer	9B	9B	9A	11B
COTE ROUGE	RIANTEC	mer	9C	9B	9A	10A
LASNE	SAINT ARMEL	mer	11A	10A	9A	9B
KERCAMBRE	SAINT GILDAS DE RHUYS	mer	10A	10A	9A	9A
LE KERVERT	SAINT GILDAS DE RHUYS	mer	10A	10A	9A	9A
LES GOVELINS	SAINT GILDAS DE RHUYS	mer	10A	10A	9A	9A
PORT AUX MOINES	SAINT GILDAS DE RHUYS	mer	10A	10A	9A	9A
PORT MARIA	SAINT GILDAS DE RHUYS	mer	10B	10C	9A	9A
KERNEVEST	SAINT PHILIBERT	mer	9A	9A	9B	11A
MEN ER BELEG	SAINT PHILIBERT	mer	9B	9A	9C	11A
CHATEAU ROUGE	SAINT PIERRE QUIBERON	mer	8A	9A	10C	10A
KERAUDE	SAINT PIERRE QUIBERON	mer	9B	9B	9B	10A
KERBOURGNEC	SAINT PIERRE QUIBERON	mer	9B	9A	9B	10A
KERHOSTIN	SAINT PIERRE QUIBERON	mer	9A	9B	9B	10A
LE FOZO	SAINT PIERRE QUIBERON	mer	9A	9A	10C	10A
LE PETIT ROHU	SAINT PIERRE QUIBERON	mer	9A	9A	9C	10A
PENTHIEVRE-BAIE	SAINT PIERRE QUIBERON	mer	9A	9A	9A	10A
PENTHIEVRE-OCEAN	SAINT PIERRE QUIBERON	mer	8A	9A	9B	10A
BEG LANN	SARZEAU	mer	10A	10A	9B	9A
KERIGNARD	SARZEAU	mer	10A	10A	9A	9B
LE ROALIGUEN	SARZEAU	mer	10B	10A	9A	9A
PENVINS	SARZEAU	mer	10B	10B	9A	9A
SAINT JACQUES	SARZEAU	mer	11C	10A	9B	9A
SUSCINIO	SARZEAU	mer	10A	10A	10C	9A
PORT DEUBORD	SAUZON	mer	7A	6A	7B	7A
PORT DONNANT	SAUZON	mer	6A	6A	7A	7A

Nom du site	Commune(s) du site	type d'eau	2004	2005	2006	2007
MONTSARRAC	SENE	mer	9A	10A	9A	9B
MOUSTERIAN	SENE	mer	9A	10A	9A	9A
BASSIN DE CONLEAU	VANNES	mer	10B	10A	9A	9A
PLAGE DE CONLEAU	VANNES	mer	10A	10A	9A	9B

**REGION BRETAGNE**  
**Eaux douces**

**COTES D'AR-  
MOR**

Nom du site	Commune(s) du site	Type d'eau	2004	2005	2006	2007
ETANG DE BOSMELEAC	ALLINEUC	douce	5B	5A	5A	5A
BEAURIVAGE	CAUREL	douce	5A	5A	5A	5A
RETENUE DU CORONG	GLOMEL	douce	6B	3A	5A	5A
ETANG DES SOURCES - KERVOUGARD	MAEL CARHAIX	douce	5B	5B	5B	6B
ANSE DE LANDROANNEC	MUR DE BRETAGNE	douce	5A	5A	5A	5A
ROND POINT DU LAC (GUERLEDAN)	MUR DE BRETAGNE	douce	5A	5A	5A	5A
ETANG DE BETINEUC	SAINT ANDRE DES EAUX	douce	6A	2A	5B	5A

**FINISTERE**

Nom du site	Commune(s) du site	Type d'eau	2004	2005	2006	2007
DRENNAC (EST)-STAMADEC	COMMANA	douce	7B	5C	6B	8B
LANORGANT	PLOUVORN	douce	4A	4B	5B	5B
DRENNAC (OUEST)	SIZUN	douce	7B	7B	6B	8B

**ILLE ET  
VILAINE**

Nom du site	Commune(s) du site	Type d'eau	2004	2005	2006	2007
VALLEE DE L'ISE	BRIE	douce	7A	7B	7B	8A
LE BARRAGE	CHAPELLE ERBREE (LA)	douce	7A	7C	7A	7B
ETANG DU CHATEAU	CHATEAUGIRON	douce	7C	7B	8C	7B
ETANG DE CHATILLON	CHATILLON EN VENDELAIS	douce	7B	7B	7B	6C
PLAN D'EAU DE LA TRAVERIE	DOMALAIN	douce	7B	7B	7B	8C
ETANG DU BOULET	FEINS	douce	7A	7A	8C	8A
LAC DE TREMELIN	IFFENDIC	douce	7A	7B	7B	8B
LE CHENEDET	LANDEAN	douce	7B	7B	7A	7B
MARCILLE	MARCILLE ROBERT	douce	7B	7C	7B	6A
LA FORGE	MARTIGNE FERCHAUD	douce	7B	7B	7A	7C

Nom du site	Commune(s) du site	Type d'eau	2004	2005	2006	2007
PLAN D'EAU COMMUNAL	PERTRE (LE)	douce	7B	3A	7B	7B
APIGNE	RENNES	douce	7B	7A	7A	8A
PLAN D'EAU DES PATURIAUX	VERN SUR SEICHE	douce	7A	7B	7B	8B

## MORBIHAN

Nom du site	Commune(s) du site	Type d'eau	2004	2005	2006	2007
ETANG DU BEAUCHE	CARENTOIR	douce	6B	6A	6A	6B
ETANG DE PONTIGOU	LANGONNET	douce	6A	6A	6A	7B
ETANG DU VAL-VERT	NOYAL-PONTIVY	douce	6B	6B	6A	7A
AR LANN VRAS	PLOURAY	douce	6A	6A	6A	7A
ETANG DU MOULIN NEUF	PLUHERLIN	douce	6A	6A	6A	6A
ETANG DU BEL AIR	PRIZIAC	douce	6A	6A	6A	7A
ETANG DE LA VILLE MOISAN	ROHAN	douce	6B	6B	6B	7B
LAC DE GUERLEDAN	SAINT AIGNAN	douce	5A	6A	6A	7A
ETANG DE KERNEVY	SAINT DOLAY	douce	6A	6A	6A	6B
LAC DES DUCS	TAUPONT	douce	6B	6A	6B	6B

**REGION CENTRE**  
**Eaux douces**

**CHER**

Nom du site	Commune(s) du site	Type d'eau	2004	2005	2006	2007
ETANG DE BADINEAU	BARLIEU	douce	7B	6B	7A	7A
ETANG DE GOULE	BESSAIS LE FROMENTAL	douce	7A	7A	7B	7A
ETANG DE ROBINSON	LA GUERCHE SUR L'AUBOIS	douce	7A	5A		7A
PLAN D'EAU POINTE DU CARROIR	SIDIAILLES	douce	7A	7A	7A	7C

**EURE ET LOIR**

Nom du site	Commune(s) du site	Type d'eau	2004	2005	2006	2007
ZONE DE LOISIRS DU PONT DE PIERRE	ARROU	douce	4A	3A	5A	4B
PARC DES LOISIRS	BROU	douce	5A	6A	6A	4B
PARC AQUATIQUE DU PERCHE	FONTAINE SIMON	douce	5A	4B	5B	4A
ETANG DES VINGTAINES	OULINS	douce	5A	4A	5A	4A

**INDRE**

Nom du site	Commune(s) du site	Type d'eau	2004	2005	2006	2007
MONTCOUCU	BARAIZE	douce	7B	7B	7B	5B
L'ANGLIN	BELABRE	douce	7B	7A	7A	5B
MOULIN DE CHENET	CEAULMONT	douce	7B	7C	7B	5B
ROCHE GAUDON	CHAILLAC	douce	7A	7A	7A	5B
BELLE ISLE	CHATEAUROUX	douce	16B	11B	11B	11B
BONNU	CUZION	douce	7A	7A	7A	5A
CHAMBON A	EGUZON CHANTOME	douce	7A	7B	7A	5A
LE VIVIER	LE PECHEREAU	douce	7B	7B	7B	5B
LA FOULQUETIERE	LUCAY LE MALE	douce	7A	7A	8B	5B
RIVIERE CREUSE	LURAIS	douce	7B	7B	5B	5C
BELLEBOUCHE A	MEZIERES EN BRENNE	douce	7B	7B	7B	5B
FOUGERES A	ST PLANTAIRE	douce	7A	7A	7A	5B

Nom du site	Commune(s) du site	Type d'eau	2004	2005	2006	2007
FOUGERES B	ST PLANTAIRE	douce	7B	7B	7A	5A
LA PLANCHE BARON	VILLENTOIS	douce	7A	9B	9A	7B

## INDRE ET LOIRE

Nom du site	Commune(s) du site	Type d'eau	2004	2005	2006	2007
LE BOUT DU PONT	BARROU	douce	5B	5B	5B	5B
PARC CAPITAINE	BOURGUEIL	douce	6B	5B	5A	5A
LE VAL JOYEUX	CHATEAU LA VALLIERE	douce	5A	5A	5A	5A
PLAN D'EAU	CHEMILLE SUR INDROIS	douce	5A	5B	5B	5B
LES PIECES DE LA PLAINE	HOMMES	douce	5A	5A	5A	5A
ETANG DES ARGUILLONNIERES	NEUVY LE ROI	douce	5B	5B	5B	5B
MARNAIZE (RIVE GAUCHE - AVAL DU PONT)	POUZAY	douce	5B	5B	5B	5B
PINCEMAILLE	RILLE	douce	5A	5A	5B	5A
PARC DE FIERBOIS (RÉSERVÉ CAMPING)	STE CATHERINE DE FIERBOIS	douce	5A	5A	5A	5B

## LOIRET

Nom du site	Commune(s) du site	Type d'eau	2004	2005	2006	2007
ETANG COMMUNAL	CHALETTE SUR LOING	douce	5A	6B	6A	6A
ETANG DE LA VALLEE	COMBREUX	douce	4B	6B	6B	6A
L'ILE CHARLEMAGNE N°1 ZONE SUD	SAINT JEAN LE BLANC	douce	10A	10A	8B	8B
L'ILE CHARLEMAGNE N°2 ZONE EST	SAINT JEAN LE BLANC	douce	11A	8B	8A	6A
ETANG DES BOIS	VIEILLES MAISONS SUR JOUDRY	douce	5A	6B	5A	6A

## LOIR ET CHER

Nom du site	Commune(s) du site	Type d'eau	2004	2005	2006	2007
DOMAINE DE CHALES	NOUAN-LE-FUZELIER	douce	5A	4B	5B	5A
CAMPING "PARC DES ALICOURTS"	PIERREFITTE-SUR-SAULDRE	douce	5B	5B	5B	5A
ETANG DE LA COUDRAIE	TREHET	douce	5B	5A	5A	5B
ETANG INTERCOMMUNAL _ ZONE BAIN	VILLIERS-SUR-LOIR	douce	5A	5B	5A	5A

**REGION CHAMPAGNE - ARDENNE**  
**Eaux douces**

**ARDENNES**

Nom du site	Commune(s) du site	Type d'eau	2004	2005	2006	2007
LA SAMARITAINE	BUZANCY	douce	10D	9A	5A	6A
LA WARENNE	CHARLEVILLE-MEZIERES	douce	5A	5A	5A	6A
LE LAC	DOUZY	douce	8A	10A	8A	10A
BAIGNADE	GIVET	douce	9C	10C	9C	10D
LAC DE BAIRON	LE CHESNE	douce	10A	7A	4A	7C
LES VIEILLES FORGES	LES MAZURES	douce	6A	7C	9B	8C
NOUVELLE BAIGNADE DE SEDAN	SEDAN	douce	6A	10D	18C	20C
ETANG LAMOTTE	SIGNY-LE-PETIT	douce	5A	6B	5A	6A

**AUBE**

Nom du site	Commune(s) du site	Type d'eau	2004	2005	2006	2007
BAR SUR SEINE	BAR SUR SEINE	douce	5B	5C	5B	5B
BAYEL	BAYEL	douce	5B	5B	5B	5D
BRIENNE LA VIEILLE	BRIENNE LA VIEILLE	douce	5B	5B	5B	5B
BRILLECOURT	BRILLECOURT	douce	3B	4B	5B	5B
CHAPPES	CHAPPES	douce	5B	5B	5B	5B
CLEREY	CLEREY	douce	5B	5B	5A	5A
DIENVILLE	DIENVILLE	douce	10A	10B	10B	10B
ESSOYES	ESSOYES	douce	4B	4B	5B	5B
GERAUDOT	GERAUDOT	douce	10B	10A	10A	10A
JAUCOURT	JAUCOURT	douce	5B	5B	5B	5B
LASSICOURT - C.P.A.M.	LASSICOURT	douce	5A	5A	5A	5B
LUSIGNY SUR BARSE	LUSIGNY SUR BARSE	douce	10A	10A	10A	10A
MESNIL SAINT PÈRE	MESNIL SAINT PERE	douce	10A	10A	10A	10B
PAISY COSDON	PAISY COSDON	douce	5A	5A	5B	5A
RHEGES	RHEGES	douce	4B	4B	5B	5B
SAINTE JULIEN LES VILLAS	SAINTE JULIEN LES VILLAS	douce	5B	5B	5B	5B

Nom du site	Commune(s) du site	Type d'eau	2004	2005	2006	2007
VERPILLIÈRES SUR OURCE	VERPILLIERES SUR OURCE	douce	5B	5B	6C	5B

## HAUTE MARNE

Nom du site	Commune(s) du site	Type d'eau	2004	2005	2006	2007
LAC DE CHARMES	CHANGEY	douce	2A	5B	4B	5C
LA CORNÉE DU DER	ECLARON-BRAUCOURT-SAINTE-LIVIERE	douce	11A	8A	8A	7C
PLAGE DES SOURCES DU LAC	ECLARON-BRAUCOURT-SAINTE-LIVIERE	douce	7A	8A	7A	9B
PRESQU'ILE DE CHAMPAUBERT	ECLARON-BRAUCOURT-SAINTE-LIVIERE	douce	11B	10C	10C	9B
LAC DE LA LIEZ	PEIGNEY	douce	2A	5A	4A	4B
VILLEGUSIEN LE LAC	VILLEGUSIEN-LE-LAC	douce	2B	5A	4B	4B
DIGUE DES LESCHERES WASSY	WASSY	douce	11B	8A	8B	9B

## MARNE

Nom du site	Commune(s) du site	Type d'eau	2004	2005	2006	2007
CONNANTRE ETANG DU CHATEAU	CONNANTRE	douce		7A	10A	10A
GIFFAUMONT PLAGE DU CAMPING (DER)	GIFFAUMONT CHAMPAUBERT	douce	10A	9A	10A	10A
GIVRY BAIGNADE DU CAMPING	GIVRY EN ARGONNE	douce		5A	6B	5A
PLAGE DE LA PRESQU'ÎLE DE LARZICOURT	LARZICOURT	douce	10A	9A	10A	10A
MONTMIRAIL CENTRE DE LOISIRS P.AMELIN	MONTMIRAIL	douce	8A	7A	8A	7A
SAINTE MARIE DU LAC NUISEMENT PLAGE DE NUISEMENT	SAINTE MARIE DU LAC NUISEMENT	douce	10A	9A	10A	10A



**REGION CORSE**  
**Eaux de mer**

**CORSE DU  
SUD**

Nom du site	Commune(s) du site	Type d'eau	2004	2005	2006	2007
CAPO DI FENO	AJACCIO	mer	16C	15A	15A	16A
FRATTI - " MOOREA PLAGE "	AJACCIO	mer	15A	15A	15A	16A
LA PARATA	AJACCIO	mer	15A	15A	15A	16C
PLAGE DE BARBICAJA	AJACCIO	mer	15A	15A	16B	16A
PLAGE DE L'ARIADNE	AJACCIO	mer	15A	15A	15A	16A
PLAGE DE SEVANI " PETIT CAPO "	AJACCIO	mer	15A	15A	15A	16A
PLAGE DU LAZARET	AJACCIO	mer	15A	15B	15A	16C
PLAGE DU RICANTO	AJACCIO	mer	15A	15A	15A	16A
PLAGE DU SCUDO	AJACCIO	mer	15A	15A	15A	16A
PLAGE SAINT FRANCOIS	AJACCIO	mer	15A	15A	16C	16C
PLAGE TROTTEL	AJACCIO	mer	15A	15A	15A	16A
TAHITI PLAGE	AJACCIO	mer	15A	15A	15A	16A
TERRE SACREE " WEEK-END "	AJACCIO	mer	15A	15A	15A	17A
AGOSTA	ALBITRECCIA	mer	9A	8A	8A	8A
AGOSTA SUD	ALBITRECCIA	mer	8A	8A	8A	8A
PLAGE DE LAVA	APPIETTO	mer	9C	8A	8A	8A
CAMPOMORO	BELVEDERE- CAMPOMORO	mer	8A	8C	8B	8A
CAMPOMORO SUD	BELVEDERE- CAMPOMORO	mer	8A	8A	8A	8A
CALA DI CIAPILI	BONIFACIO	mer	8A	8A	8A	8A
CALA DI GRECU PLAGE	BONIFACIO	mer	4A	6A	7A	6A
PIANTARELLA	BONIFACIO	mer	8A	8B	8A	8A
RONDINARA PLAGE	BONIFACIO	mer	8A	8B	8A	8A
SANT' AMANZA NORD	BONIFACIO	mer	8A	8A	8A	8A
SANT' AMANZA PLAGE	BONIFACIO	mer	8A	8A	8B	8A
PLAGE DE STAGNOLE	CALCATOGGIO	mer	8A	8A	8A	8A
PLAGE ORCINO	CALCATOGGIO	mer	8A	8A	8A	8A

Nom du site	Commune(s) du site	Type d'eau	2004	2005	2006	2007
STAGNONE NORD	CALCATOGGIO	mer	8B	8A	8A	8A
CHIUNI	CARGESE	mer	8A	8A	8A	8B
CHIUNI NORD	CARGESE	mer	8A	8A	8A	8B
PERO PLAGE	CARGESE	mer	8A	8A	8A	8A
STAGNOLI	CARGESE	mer	8A	8A	8A	8A
LIAMONE SUD	CASAGLIONE	mer	8A	8A	8A	8A
TIUCCIA PLAGE	CASAGLIONE	mer	8A	8A	9A	8A
TIUCCIA SUD	CASAGLIONE	mer	8A	8A	8A	8A
PLAGE DE SANTANA	COGGIA	mer	8A	8A	8A	8A
PLAGE SAN GIUSEPPE	COGGIA	mer	8A	8A	8A	8A
FAVONE	CONCA	mer	8A	8A	8A	8A
TARCO	CONCA	mer	8A	8A	8A	8A
CALA D'ORZO	COTI-CHIAVARI	mer	11A	11A	8A	8A
LA CASTAGNA SUD	COTI-CHIAVARI	mer	11A	11A	8A	8A
PLAGE DE MARE E SOLE	COTI-CHIAVARI	mer	11A	11A	8A	8A
PLAGE DE PORTIGLIOLO	COTI-CHIAVARI	mer	11A	11A	8A	8A
PLAGE DE VERGHIA	COTI-CHIAVARI	mer	11A	11A	8A	8A
FIGARI EST	FIGARI	mer	8A	8B	8B	8A
MARINA VIVA	GROSSETO-PRUGNA	mer	10C	8B	8A	8A
TOUR CAPITELLO	GROSSETO-PRUGNA	mer	8A	8A	8A	8A
BAIE DE STAGNOLI EST	LECCI	mer	8A	8A	8A	8A
CALA ROSSA	LECCI	mer	8A	8A	8A	8A
ST CYPRIEN	LECCI	mer	8A	8A	8A	8A
ST CYPRIEN CENTRE	LECCI	mer	8A	8A	8A	8A
PLAGE DE CANISCIONE	MONACCIA D'AULLENE	mer			8B	8A
BARACCI	OLMETO	mer	8A	8A	8A	8A
PLAGE DE CAMPITELLU	OLMETO	mer	8A	8A	8A	8A
PLAGE DE TENUTELLA	OLMETO	mer	8A	8A	8A	8A
PLAGE DE GHJIRULATU-GIROLATA	OSANI	mer	1B		3B	4B
PORTO PLAGE	OTA	mer	8B	8A	8A	9A
CASPIU	PARTINELLO	mer	8A	8A	8A	9A
ARONE	PIANA	mer	8A	8A	8A	9A

Nom du site	Commune(s) du site	Type d'eau	2004	2005	2006	2007
FICAGHJOLA	PIANA	mer	8A	8A	8A	9A
PLAGE CANICCIOLA	PIANOTTOLI-CALDARELLO	mer	8A	8A	8A	8A
PLAGE DE CHEVANU	PIANOTTOLI-CALDARELLO	mer	8A	8A	8A	8A
PLAGE DE LA TOUR	PIANOTTOLI-CALDARELLO	mer	8A	8B	8A	8A
ISOLELLA NORD	PIETROSELLA	mer	8A	8A	8A	8A
ISOLELLA SUD	PIETROSELLA	mer	8A	8A	8A	8A
PLAGE DE STAGNOLA	PIETROSELLA	mer	8A	8A	8A	8A
PLAGE DU RUPPIONE	PIETROSELLA	mer	8A	8B	9A	8A
BAIE DE STAGNOLI	PORTO-VECCHIO	mer	12A	12A	12A	13B
CASSETTA BIANCA	PORTO-VECCHIO	mer	12A	12A	12A	12A
FOLACA	PORTO-VECCHIO	mer	12A	12A	12A	12C
LA SAUVAGIE	PORTO-VECCHIO	mer	12A	12A	12A	13A
PALOMBAGGIA	PORTO-VECCHIO	mer	12A	12A	12A	12A
SANTA GIULIA	PORTO-VECCHIO	mer	12A	12A	13C	12A
SANTA GIULIA MARINE	PORTO-VECCHIO	mer	12A	13C	12A	12A
PLAGE DE MANCINU	PROPRIANO	mer	10C	8A	8A	8A
PORTIGLIOLO	PROPRIANO	mer	8A	8A	8A	8A
CANELLA	SARI-SOLENZARA	mer	8A	8A	8A	8A
FAVONE NORD	SARI-SOLENZARA	mer	8A	8A	8A	7A
ROCCAPINA	SARTENE	mer	8A	8A	8A	8A
TIZZANO	SARTENE	mer	8A	8A	8A	8A
TIZZANO EST	SARTENE	mer	8A	8B	8A	8A
CUPABIA	SERRA DI FERRO	mer	10A	10A	10A	10A
PORTO POLLO CENTRE	SERRA DI FERRO	mer	10A	10A	10A	10A
PORTO POLLO "U PORTICCIU"	SERRA DI FERRO	mer	10A	10A	10A	10A
TARAVO	SERRA DI FERRO	mer	10A	10A	10A	10A
BUSSAGLIA	SERRIERA	mer	8A	8B	8A	9A
EMBOUCHURE SAGONE	VICO	mer	8A	8A	8A	8B
PLAGE DE SAGONE	VICO	mer	8A	8A	8A	8B
CAVU	ZONZA	mer	8A	8A	10A	10A
LA FAUTEA	ZONZA	mer	8A	8A	10A	10A
LA PINEDE	ZONZA	mer	8A	8A	10A	10A

Nom du site	Commune(s) du site	Type d'eau	2004	2005	2006	2007
LA RUSCANA	ZONZA	mer	8A	8A	10A	10A
PINARELLO	ZONZA	mer	8A	8A	10A	10A

## HAUTE CORSE

Nom du site	Commune(s) du site	Type d'eau	2004	2005	2006	2007
CATERRAGGIO	ALERIA	mer	7A	8A	9C	8A
AREGNO PLAGE	AREGNO	mer	7B	8A	8A	8A
GIOTTANI	BARRETTALI	mer	7A	8A	8A	8A
ARINELLA CLUB DE VOILE	BASTIA	mer	15A	15A	15A	15A
FICAGHJOLA (ST JOSEPH)	BASTIA	mer	7A	9B	8A	8A
PONT DE LOZARI	BELGODERE	mer	7B	8A	8B	8A
VVF LOZARI	BELGODERE	mer	7A	8A	8A	8A
PINETO	BIGUGLIA	mer	7A	8A	8A	8A
VVF CAMP DE VOILE	BORGO	mer	7B	8A	8A	8A
A CAMPINCA	BRANDO	mer	8C	8A	8A	8A
ERBALUNGA NORD DU PORT	BRANDO	mer	7A	8A	8A	8B
LAVASINA	BRANDO	mer	8C	8B	8A	8A
PORTICCIOLO	CAGNANO	mer	7A	8A	8A	8A
ARGENTELLA (CAMPING MORSETTA)	CALENZANA	mer	7A	8A	8A	6A
ALGA (BAIE REVALATA)	CALVI	mer	7A	8A	8A	8A
CLUB OLYMPIQUE	CALVI	mer	14A	15A	15C	15A
LE BLOCKOS	CALVI	mer	9B	8A	8A	8A
PADULE (POSTE MNS)	CALVI	mer	7B	8A	8A	8A
POINTE ST FRANCOIS EST	CALVI	mer	7A	8A	8A	8A
SUD PORT	CALVI	mer	8C	8A	8A	10C
ANGHIONE	CASTELLARE-DI-CASINCA	mer	7A	8A	8A	8A
PRUNETE	CERVIONE	mer	7B	8A	8A	8A
BODRI	CORBARA	mer	7A	8A	8A	8A
MARINE DE FARINOLE	FARINOLE	mer	7A	9A	8A	8A
CLUB DE LA MARANA (IGESA)	FURIANI	mer	7B	8A	8A	8A
PONT DE LA MARANA (TAHITI)	FURIANI	mer	7B	8A	8A	8A

Nom du site	Commune(s) du site	Type d'eau	2004	2005	2006	2007
VILLE	GALERIA	mer	7A	8A	8A	8A
TOUR DE VIGNALE	GHISONACCIA	mer	7A	8A	8A	8A
CARACHETU	ILE ROUSSE	mer	7A	8A	8A	8A
GARE	ILE ROUSSE	mer	7A	8A	8A	8A
GINEBARU	ILE ROUSSE	mer	14A	15A	15A	15A
NAPOLEON	ILE ROUSSE	mer	14A	15A	15A	15A
MARINE DE BRAVONE	LINGUIZZETTA	mer	7A	8A	8A	8A
LA MARANINCA	LUCCIANA	mer	7A	8A	8A	8A
MARIANA	LUCCIANA	mer	7A	8B	8A	8A
MATA HARI	LUMIO	mer	7A	8A	8A	8A
SAN AMBROGGIO EST PORT	LUMIO	mer	7B	8A	8A	8A
SANTA SEVERA	LURI	mer	7A	8A	8A	8A
MARINE DE MERIA	MERIA	mer	7A	8A	8A	8A
GUARDIOLA	MONTICELLO	mer	8C	9C	8A	8A
MUTE	MORSIGLIA	mer	7A	8B	8A	8A
BARACATOGGIO	NONZA	mer	7A	8A	8A	8A
ALBO	OGLIASTRO	mer	7A	8A	8A	8A
NEGRO	OLMETA DI CAPOCORSO	mer	7A	8A	8A	8A
OSTRICONI	PALASCA	mer	7A	8A	8A	8A
PLAGE D'OLZO	PATRIMONIO	mer	7A	8A	8A	8A
SAN PELLEGRINO	PENTA DI CASINCA	mer	7A	8A	8A	8A
MARINE DE PIETRACORBARA	PIETRACORBARA	mer	7A	8A	8A	8A
ALBA SERENA	POGGIO MEZZANA	mer	7B	9C	8A	8A
CALZARELLU	PRUNELLI DI FIUMORBO	mer	7B	8B	8A	11C
BARCAGGIO	ROGLIANO	mer	7A	8B	8A	8B
NORD DU PORT DE MACINAGGIO	ROGLIANO	mer	7A	8B	8A	8A
ACQUA DOLCE	SAINT FLORENT	mer	7A	8A	8A	8A
HLM (PLAGE DE L'OSPEDALE)	SAINT FLORENT	mer	7A	8A	9C	8A
ALISTRO	SAN GIULIANO	mer	7A	8A	8A	8A
GRIGIONE	SAN MARTINO DI LOTA	mer	7B	8A	8A	8B
MORIANI	SAN NICOLAO	mer	9C	8A	8B	8B
MIOMO	SANTA MARIA DI LOTA	mer	7B	8A	8A	8A

Nom du site	Commune(s) du site	Type d'eau	2004	2005	2006	2007
VANGA DI L'ORU	SANTA MARIA POGGIO	mer	8C	8A	8A	8A
MARINE DE SISCO	SISCO	mer	7B	8B	8A	9C
MARINE DE SOLARO	SOLARO	mer	7A	8A	8A	8A
SCAFFA ROSSA	SOLARO	mer	7A	8A	8A	8A
MARINE DE SORBO	SORBO OCAGNANO	mer	7A	8A	8A	8A
CNPO	TAGLIO ISOLACCIO	mer	7A	8A	8A	8A
SUD DU PORT DE TAVERNA	VALLE DI CAMPOLORO	mer	7A	8A	8B	8A
CAP SUD	VENZOLASCA	mer	7A	8A	8A	8A
MINELLI	VILLE DI PIETRABUGNO	mer	7A	8A	8A	8A

**REGION CORSE**  
**Eaux douces**

**CORSE DU  
SUD**

Nom du site	Commune(s) du site	Type d'eau	2004	2005	2006	2007
PISCINES PONT D'AZZANA	AZZANA	douce	6B	6A	6A	5B
BUSSU. USINE HYDRO/ELECTRIQUE	BOCOGNANO	douce	6A	6A	6B	5A
PONT DU LIAMONE	COGGIA	douce	6B	7C	7C	5B
PONT DE CUTTOLI	CUTTOLI-CORTICCHIATO	douce	6B	6B	6B	5B
PISCINE NATURELLE	EVISA	douce	6B	6B	6B	5B
AMONT RETENUE	LECCI	douce	6A	6A	5A	6A
MULINACCIU (AVAL RETENUE)	LECCI	douce	6A	6A	5A	6A
MURA DI L'ONDA	LECCI	douce	6A	6A	5A	6A
PONT DE TRUGGIA	LOPIGNA	douce	6A	6B	6B	5B
PONT DU PORTO	OTA	douce	6A	6B	6B	5B
PONTE VECCHIO	OTA	douce	6B	6A	6C	5A
PONT DE PERI	PERI	douce	6B	6B	6B	5B
PONT DE GUAGNO LES BAINS	POGGIOLO	douce	6A	6B	7C	5B
PONT DE CARBUCCIA	TAVACO	douce	6B	6B	6B	5B
BARRAGE DE TOLLA	TOLLA	douce	6A	6B	6A	6C
PONT D'UCCIANI	UCCIANI	douce	6B	6B	6B	5B
VIGNOLA EAUX VIVES	VERO	douce	6B	6B	6B	5B
PONT DE BELFIOR	VICO	douce	6B	6A	6B	5A
PONT DE CAMERA	ZICAVO	douce	6A	6A	6A	5A
PISCIARONE	ZONZA	douce	6A	6B	5A	6A
PONT DE CRIVISCIA	ZONZA	douce	6A	6A	6B	6A
PONT LAMOSU	ZONZA	douce	6A	6A	6A	6A

## HAUTE CORSE

Nom du site	Commune(s) du site	Type d'eau	2004	2005	2006	2007
LE GOLO_PONT ALTU	ALBERTACCE	douce	6A	6B	6B	6B
LE TAVIGNANO_BASE NAUTIQUE	ALERIA	douce	6B	6B	6B	6B
LE TAVIGNANO_PONT D'ALTIANI	ALTIANI	douce	6B	6B	6B	6A
L'ASCO_PONT GENOIS	ASCO	douce	6A	6A	6A	6B
LA FIGARELLA_FORET DE BONIFATO	CALENZANA	douce	6A	7C	6A	6B
LE GOLO_PONTE NUOVO	CASTELLO DI ROSTINO	douce	6B	7B	6B	7C
LE GOLO_PONT DE CASTIRLA	CASTIRLA	douce	6A	6A	6A	6A
LA RESTONICA_LA GLACIERE	CORTE	douce	6A	6B	6B	6A
LA RESTONICA_LE REFUGE	CORTE	douce	6A	6A	6B	6A
LA RESTONICA_TUANI CAMPING	CORTE	douce	6A	6A	7C	6A
LE TAVIGNANO_LAVE MADRE	CORTE	douce	6A	6A	6B	6B
LE TAVIGNANO_PONT BALIRI	CORTE	douce	7C	6B	6B	7B
LE FIUMORBO_LA JAUGE (PIN FOURCHU)	GHISONI	douce			6B	6B
LE TAVIGNANO_ERNELLA	GIUNCAGGIO	douce	6A	6B	6B	6A
LE FANGO_TUARELLI	MANSO	douce	6B	7C	6B	6B
L'ASCO_PONT MULENDINA	MOLTIFAO	douce	6A	6A	6B	6B
L'ASCO_PONT DU CHEMIN DE FER	MOROSAGLIA	douce	6B	6B	6B	6B
LE BEVINCO_PONT ELLERACCE	MURATO	douce	6B	6B	6B	6B
LE VECCHIO_PONT DE NOCETA	NOCETA	douce	7B	6B	6A	6A
LE BEVINCO-PONT GENOIS	OLMETA DI TUDA	douce	6B	6B	6B	6B
LE FIUMALTO-PONT D'ACITAJA	PENTA DI CASINCA	douce	7C	6B	6B	6B
LE GOLO_GRIGIONE	PIEDIGRIGGIO	douce	6B	7B	6B	6B
LA SOLENZARA_PONT DE CALZATOGGIO	SOLARO	douce	6B	6A	6B	6A
LE VECCHIO_PONT D'AJUINTA	VENACO	douce	7C	6A	6A	6A
LE VECCHIO_PONT EIFFEL	VENACO	douce	6B	6B	6A	6A
LE TRAVO_SNACK CHEZ EUGENE	VENTISERI	douce	6B	6B	6A	6B



**REGION FRANCHE-COMTE**  
**Eaux douces**

**DOUBS**

Nom du site	Commune(s) du site	Type d'eau	2004	2005	2006	2007
ETANG DU PAQUIS	BROGNARD	douce	8A	7B	7B	7B
PETITE PLAGES DU LAC REMORAY	LABERGEMENT SAINTE MARIE	douce	5B	5B	5B	5B
PLAGE DU LAC DE REMORAY	LABERGEMENT SAINTE MARIE	douce	5A	5A	5A	5A
LA PLAGES DES GRANGETTES	LES GRANGETTES	douce	5B	5B	5B	5B
PLAGE LES PERRIERES	MALBUISSON	douce	5B	5B	6C	5B
RIVE GAUCHE A MONTAGNEY	MONTAGNEY-SERVIGNEY	douce				5D
CHAON PLAGES	MONTPERREUX	douce	5B	5B	6C	5B
LA SABLIERE	OSSELLE	douce	7A	10A	7A	6B
LE CANAL	OYE-ET-PALLET	douce	5B	5B	5A	5A
LA PLAGES DE PONT DE ROIDE	PONT-DE-ROIDE	douce	5B	5B	5B	6C
LE PORT	SAINTE-POINT-LAC	douce	5B	5B	5B	5B

**HAUTE SAONE**

Nom du site	Commune(s) du site	Type d'eau	2004	2005	2006	2007
PLAGE D'AUTET	AUTET	douce	5B	5B	5B	4B
BAIGNADE DES MARTINS PECHEURS	BREUREY LES FAVERNEY	douce		5A	5A	5A
BALLASTIERES DE CHAMPAGNEY	CHAMPAGNEY	douce	5B	5A	6C	5A
BAIGNADE DES FORGES DE BONNAL	CHASSEY LES MONTBOZON	douce	5A	5B	5A	5A
BAIGNADE DE L'ETANG DE FALLON	FALLON	douce	5B	5B	6C	5B
PLAGE DE JUSSEY	JUSSEY	douce	5B	5B	5C	4B

**JURA**

Nom du site	Commune(s) du site	Type d'eau	2004	2005	2006	2007
LA LOUE AU PONT DE BELMONT	BELMONT	douce	6B	5B	4B	3B
PLAGE DE CHANCIA (LAC DE COISELET)	CHANCIA	douce	5B	6B	4A	5B
PLAGE DU GRAND LAC DE CLAIRVAUX	CLAIRVAUX LES LACS	douce	5A	6B	5A	5B
LE PRE MARNOZ (LE DOUBS)	DOLE	douce	6B	5B	4B	4B

Nom du site	Commune(s) du site	Type d'eau	2004	2005	2006	2007
PLAGE DE DOUCIER (LAC DE CHALAIN)	DOUCIER	douce	5A	6A	4A	5A
DOMAINE DE CHALAIN (LAC DE CHALAIN)	FONTENU	douce	5B	6A	5B	5B
PLAGE DE SURCHAUFFANT (LAC DE VOUGLANS)	LA TOUR DU MEIX	douce	5A	6A	4A	5B
PLAGE DU LAC DE NARLAY AU CAMPING	LE FRASNOIS	douce	5A	6A	4A	5A
PLAGE DU LAC D'ILAY	LE FRASNOIS	douce	5A	6A	4A	3A
PLAGE DES ROUSSES (LAC DES ROUSSES)	LES ROUSSES	douce	5A	6A	5A	5A
PLAGE DE LA MERCANTINE (LAC DE VOUGLANS)	MAISOD	douce	5A	6A	5B	5A
LA PERGOLA (LAC DE CHALAIN)	MARIGNY	douce	5A	6B	4A	5A
PLAGE DE BELLECIN (LAC DE VOUGLANS)	ORGELET	douce	5A	6B	5A	5A
LA LOUE AU PONT D'OUNANS	OUNANS	douce	6B	5B	4B	3D
LA LOUE AU PONT DE PARCEY	PARCEY	douce	6B	5B	4B	4B
LE DOUBS AU PONT DE PETIT NOIR	PETIT NOIR	douce	6B	5B	4B	5B
L'AIN A L'ANCIEN PONT	PONT DE POITTE	douce	5A	6B	4B	5B
LA LOUE AU PONT DE PORT LESNEY	PORT LESNEY	douce	6B	5B	4B	3B

## TERRITOIRE DE BELFORT

Nom du site	Commune(s) du site	Type d'eau	2004	2005	2006	2007
ETANG DU MALSAUCY	SERMAMAGNY	douce	6A	6A	6A	6A

**REGION ILE DE FRANCE**  
**Eaux douces**

**SEINE ET MARNE**

Nom du site	Commune(s) du site	Type d'eau	2004	2005	2006	2007
BASE DE LOISIRS DE JABLINES-ANNET	ANNET-SUR-MARNE	douce	12B	12A	11B	12A
BASE DE LOISIRS DE L'U.C.P.A.	BOIS-LE-ROI	douce	6B	6B	6B	6A
BASE DE LOISIRS LES PATIS	CHAMPS-SUR-MARNE	douce	12B	11B	11C	10B
CENTRE DE LOISIRS	HERME	douce	6A	6B	6B	6B
LES FORESTIERES DU LAC	MISY-SUR-YONNE	douce	6A	6A	6A	6A
BASE DE LOISIRS DE SAINT REMY DE LA VANNE	SAINT-REMY-DE-LA-VANNE	douce	6B	6B	6C	6C
DOMAINE DE LA GOUJONNE	SAINT-SAUVEUR-LES-BRAY	douce	6B	6B	6B	6A
BASE DE LOISIRS DE SOUPPES SUR LOING	SOUPPES-SUR-LOING	douce	6A	6A	6A	6A
PARC DE LOISIRS	TORCY	douce	6A	6A	6B	6B
BASE DE LOISIRS DE VARENNES SUR SEINE	VARENNES-SUR-SEINE	douce	6B	6A	6A	6A

**VAL D'OISE**

Nom du site	Commune(s) du site	Type d'eau	2004	2005	2006	2007
BASE DE PLEIN AIR ET DE LOISIRS	CERGY	douce	12B	12B	23B	15B

**YVELINES**

Nom du site	Commune(s) du site	Type d'eau	2004	2005	2006	2007
BASE DE LOISIRS DES ETANGS DE HOLLANDE	LES BREVIAIRES	douce	10A	10A	10A	11A
BASE DE LOISIRS DE MOISSON	MOISSON	douce	7C	7B	6B	7B
CAMPING LA PLAGE AUX CHAMPS	SAINT ARNOULT EN YVELINES	douce	6C	5B	5B	7C
BASE DE LOISIRS DE VERNEUIL	VERNEUIL SUR SEINE	douce	10A	9B	10B	11C

**REGION LANGUEDOC-ROUSSILLON**  
**Eaux de mer**

**AUDE**

Nom du site	Commune(s) du site	Type d'eau	2004	2005	2006	2007
LES CABANES DE FLEURY	FLEURY	mer	10A	10A	11A	10A
PISSEVACHES	FLEURY	mer	10A	10A	11A	10A
SAINT-PIERRE-LA-MER	FLEURY	mer	10A	10B	11A	10A
ETANG DE MATEILLE	GRUISSAN	mer	10A	10A	11A	10A
ETANG DES AYGADES	GRUISSAN	mer	10A	10A	11A	10B
GRAZEL	GRUISSAN	mer	10A	21C	21B	20A
LES AYGADES	GRUISSAN	mer	10A	10A	11A	10A
LES CHALETS	GRUISSAN	mer	10A	10A	11A	10A
PLAGE DES SALINS	GRUISSAN	mer	10A	10A	11A	10A
PLAGE MATEILLE	GRUISSAN	mer	10A	10A	11A	10A
LE CLAPOTIS	LAPALME	mer	10A	10B	11A	10A
COPACABANA	LEUCATE	mer	10A	10A	11A	10A
LA FRANQUI	LEUCATE	mer	10A	10A	11A	10A
LA PLAGETTE	LEUCATE	mer	10A	10A	11A	10A
LES COUSSOULES	LEUCATE	mer	10A	10A	11A	10A
LEUCATE-PLAGE	LEUCATE	mer	10A	10A	11A	10A
PORT-LEUCATE (LES CARATS)	LEUCATE	mer	10A	10A	11A	10A
PORT-LEUCATE NATURISTE (ULYSSE)	LEUCATE	mer	10A	10A	11A	10A
CRENEAU DE NATURE	NARBONNE	mer	10A	10A	11A	10A
DEUXIEME POSTE DE SECOURS	NARBONNE	mer	10A	10A	11A	10A
PREMIER POSTE DE SECOURS	NARBONNE	mer	10A	10A	11A	10A
TROISIEME POSTE DE SECOURS	NARBONNE	mer	10A	10A	11A	10A
ETANG DU DOUL	PEYRIAC DE MER	mer	10A	10A	11A	10A
COTE VERMEILLE	PORT LA NOUVELLE	mer	10A	10A	21A	20A
PLAGE NORD	PORT LA NOUVELLE	mer	10A	10A	21A	20A
PLAGE SUD	PORT LA NOUVELLE	mer	10A	10A	21A	20A
PORT MAHON	SIGEAN	mer	10A	10A	11A	10A

## GARD

Nom du site	Commune(s) du site	Type d'eau	2004	2005	2006	2007
ETANG DE SALONIQUE	LE GRAU DU ROI	mer	7A	7A	7A	7B
LE BOUCANET	LE GRAU DU ROI	mer	7A	7A	7A	7A
POINTE DE L'ESPIQUETTE	LE GRAU DU ROI	mer	7A	7A	7A	7A
PORT CAMARGUE NORD	LE GRAU DU ROI	mer	7A	7A	7A	7A
PORT CAMARGUE SUD	LE GRAU DU ROI	mer	7A	7A	7A	7A
RIVE DROITE	LE GRAU DU ROI	mer	7A	7B	7A	7A
RIVE GAUCHE	LE GRAU DU ROI	mer	7A	7A	7A	7A

## HERAULT

Nom du site	Commune(s) du site	Type d'eau	2004	2005	2006	2007
GRAU D'AGDE	AGDE	mer	10A	10A	10A	10A
HELIOPOLIS	AGDE	mer	10A	10A	10A	10A
LA CONQUE	AGDE	mer	10A	10A	9A	11C
LA PLAGETTE	AGDE	mer	10A	10A	10A	11C
LA ROQUILLE	AGDE	mer	10A	10A	10A	10A
LA TAMARISSIERE	AGDE	mer	10A	10A	10A	10A
LE MOLE	AGDE	mer	10A	10A	10A	10A
LES BATTUTS	AGDE	mer	10A	10A	10A	10A
PLAGE NATURISTE	AGDE	mer	10A	10A	10A	10A
RICHELIEU	AGDE	mer	10A	10A	10A	10A
ROCHELONGUE	AGDE	mer	10A	10A	10A	10A
SAINT VINCENT	AGDE	mer	10A	10A	10A	10A
ETANG DE THAU - PLAGE DU VVF	BALARUC LES BAINS	mer	10A	10A	10A	10A
ETANG DE THAU - PLAGE SUD	BALARUC LES BAINS	mer	11C	11C	10A	10A
ETANG DE THAU - LA TREMIE	BOUZIGUES	mer	8A	9C	8A	8A
FRONTIGNAN PLAGE - EST DU PORT	FRONTIGNAN	mer	10A	10A	10A	10A
FRONTIGNAN PLAGE - L'ENTREE	FRONTIGNAN	mer	10A	10A	10A	10A
FRONTIGNAN PLAGE-LES PLAISANCIERS	FRONTIGNAN	mer	10A	10A	10A	10A
LES ARESQUIERS	FRONTIGNAN	mer	10A	10A	10A	10A
ETANG DU PONANT - L'ILE DU PONANT	LA GRANDE MOTTE	mer	10A	10A	10A	10A

Nom du site	Commune(s) du site	Type d'eau	2004	2005	2006	2007
GRAND TRAVERS	LA GRANDE MOTTE	mer	10A	10A	10A	10A
PLAGE DE LA ROSE DES SABLES	LA GRANDE MOTTE	mer	10A	10A	10A	10A
PLAGE DU COUCHANT	LA GRANDE MOTTE	mer	10A	10A	10A	10A
POINT ZERO	LA GRANDE MOTTE	mer	10A	10A	10A	10A
SAINT CLAIR	LA GRANDE MOTTE	mer	10A	10A	10A	10C
PLAGE D'HONNEUR	MARSEILLAN	mer	10A	10A	10A	10A
ROBINSON	MARSEILLAN	mer	10A	10A	10A	10A
CARNON CENTRE	MAUGUIO	mer	10A	10A	10A	10A
CARNON - LES DUNES	MAUGUIO	mer	10A	10A	10A	10A
CARNON PALAVAS - LA ROQUILLE	MAUGUIO	mer	10A	10A	10A	10A
CARNON - PETIT TRAVERS	MAUGUIO	mer	10A	10A	10A	10A
L'AVRANCHE	MAUGUIO	mer	10A	10A	10A	10A
ETANG DE THAU - LA PLAGETTE	MEZE	mer	8A	8A	7A	8A
ETANG DE THAU - VILLAGE VACANCES	MEZE	mer	8B	8B	7A	8A
PALAVAS CARNON - LA ROQUILLE	PALAVAS LES FLOTS	mer	8A	8A	8A	8B
RIVE DROITE - L'ALBATROS	PALAVAS LES FLOTS	mer	8A	8A	8A	8A
RIVE DROITE - LE PREVOST	PALAVAS LES FLOTS	mer	8A	8A	8B	8A
RIVE DROITE - SAINT PIERRE	PALAVAS LES FLOTS	mer	8A	8A	8A	8B
RIVE GAUCHE - HOTEL DE VILLE	PALAVAS LES FLOTS	mer	10B	9C	8A	8A
RIVE GAUCHE -LE GREC	PALAVAS LES FLOTS	mer		8A	8A	8B
RIVE GAUCHE - LES FLOTS DU SUD	PALAVAS LES FLOTS	mer	10A	9C	8A	8A
RIVE GAUCHE - SAINT MAURICE	PALAVAS LES FLOTS	mer	10A	8A	8A	8A
RIVE GAUCHE - SAINT ROCH	PALAVAS LES FLOTS	mer	10A	9C	8A	8A
LA REDOUTE	PORTIRAGNES	mer	10A	10A	10A	10A
LE BOSQUET	PORTIRAGNES	mer	10A	10A	10A	10A
SERIGNAN PLAGE	SERIGNAN	mer	10A	10A	10A	10A
SERIGNAN PLAGE NATURE	SERIGNAN	mer	10A	10A	10A	10A
CRIQUE DE L'ANAU	SETE	mer	10A	10A	10A	10A
PLAGE DE LA FONTAINE	SETE	mer	10A	10A	10A	10A
PLAGE DES TROIS DIGUES	SETE	mer	10A	10A	10A	10A
PLAGE DU CASTELLAS	SETE	mer	10A	10A	10A	10A
PLAGE DU LAZARET	SETE	mer	10A	10A	10A	10A

Nom du site	Commune(s) du site	Type d'eau	2004	2005	2006	2007
PLAGE DU LIDO	SETE	mer			10A	10A
ALLEE DE GAULLE	VALRAS PLAGE	mer	10A	10A	10A	10A
LE CASINO	VALRAS PLAGE	mer	10A	10A	10A	10A
LES MOUETTES	VALRAS PLAGE	mer	10A	10A	10A	10A
LES TELLINES	VALRAS PLAGE	mer	10A	10A	10A	10A
POSTE DE SECOURS CENTRAL	VALRAS PLAGE	mer	10A	10A	10A	10A
LA PLAGE-MARINA	VENDRES	mer	10A	10A	10A	10A
MIMOSA-LES MONTILLES	VENDRES	mer	10A	10A	10A	10A
CHEMIN DES ROSSES	VIAS	mer	10A	10A	10A	10A
COTE OUEST	VIAS	mer	10A	10A	10A	10A
FARINETTE	VIAS	mer	10A	10A	10A	10A
MAGUELONE EST	VILLENEUVE LES MAGUELONE	mer	10A	10A	10A	10A
MAGUELONE OUEST	VILLENEUVE LES MAGUELONE	mer	10A	10A	10A	10A

## PYRENEES ORIENTALES

Nom du site	Commune(s) du site	Type d'eau	2004	2005	2006	2007
PLAGE CALANQUE DE L'OUILLE	ARGELES SUR MER	mer	21A	21A	21A	21A
PLAGE CENTRE (EX PLAGE DE LA SARDANE)	ARGELES SUR MER	mer	21A	21A	21A	21A
PLAGE DE LA MARENDA (EX PLAGE DU GRAU DE LA RIBERETTE)	ARGELES SUR MER	mer	21A	21A	21A	21A
PLAGE DU MAS LARRIEU	ARGELES SUR MER	mer	21A	21A	21A	21A
PLAGE DU RACOU	ARGELES SUR MER	mer	21A	21A	21A	21A
PLAGE SUD (EX PLAGE DE LA MARINE)	ARGELES SUR MER	mer	21A	21A	21A	21A
CENTRALE	BANYULS SUR MER	mer	21A	21A	21B	21A
CENTRE HELIOMARIN	BANYULS SUR MER	mer	21A	21A	21A	21A
PLAGE DES ELMES	BANYULS SUR MER	mer	21A	21A	21A	21A
TROC PINELL	BANYULS SUR MER	mer	21A	21A	21A	21A
PLAGE CENTRALE	CANET EN ROUSSILLON	mer	21A	21A	21A	22B
PLAGE DE LA MARENDA	CANET EN ROUSSILLON	mer	21A	21A	21A	22A
PLAGE DU GRAND LARGE	CANET EN ROUSSILLON	mer			21A	22A
PLAGE DU LIDO	CANET EN ROUSSILLON	mer	21A	21A	21A	22A
PLAGE DU MAR ESTANG	CANET EN ROUSSILLON	mer	21A	21A	21A	22A

Nom du site	Commune(s) du site	Type d'eau	2004	2005	2006	2007
PLAGE DU ROUSSILLON	CANET EN ROUSSILLON	mer	21A	21A	21A	22A
PLAGE DU SARDINAL (NIVEAU GCU)	CANET EN ROUSSILLON	mer	21B	21A	21A	22A
PLAGE DU SARDINAL (NORD DU PORT)	CANET EN ROUSSILLON	mer	21B	21A	21A	22A
PLAGE DU SARDINAL (POSTE SECOURS)	CANET EN ROUSSILLON	mer	21B	21A	21A	22A
CENTRALE VILLAGE	CERBERE	mer	21A	21A	21A	21A
PEYREFITTE	CERBERE	mer	21A	21A	21A	21A
PISCINE EAU DE MER	CERBERE	mer	21A	21A	21A	21A
PLAGE DES PECHEURS	COLLIOURE	mer	21A	21A	21B	21A
PLAGE DU FAUBOURG	COLLIOURE	mer	21A	21B	21B	21A
PLAGE SAINT VINCENT	COLLIOURE	mer	21A	21A	21B	21B
PLAGE ST VINCENT NORD	COLLIOURE	mer	21B	21A	21A	21B
PLAGE DE LA COUDALERE(ETANG DE SALSES)	LE BARCARES	mer	21A	21A	21A	22A
PLAGE DU LYDIA	LE BARCARES	mer	21A	21A	21A	22A
PLAGE DU VILLAGE	LE BARCARES	mer	21A	21A	21A	22A
ANSE DE PAULILLES(BERNARDI)	PORT-VENDRES	mer	21A	21A	21A	21A
PLAGE DE L'OLI	PORT-VENDRES	mer	21A	21A	21A	21A
PLAGE DE L'USINE	PORT-VENDRES	mer			21A	16A
PLAGE D'EN BAUX	PORT-VENDRES	mer	21A	21A	21A	21A
PLAGE DU FOURAT	PORT-VENDRES	mer			21A	21A
POSTE DE SECOURS N°1, PLAGE DE L'ART	SAINT-CYPRIEN	mer	21A	21A	21A	22A
POSTE DE SECOURS N°2, PLAGE DE L'ART	SAINT-CYPRIEN	mer	21A	21A	21A	22A
POSTE DE SECOURS N°3, LE PORT	SAINT-CYPRIEN	mer	21A	21A	21A	22A
POSTE DE SECOURS N°4, PLAGE DES CAPELLANS	SAINT-CYPRIEN	mer	21A	21A	21A	22A
POSTE DE SECOURS N°6, PLAGE DE LA LAGUNE	SAINT-CYPRIEN	mer	21A	21A	21A	22A
PLAGE CENTRALE STE-MARIE	SAINTE-MARIE LA MER	mer	21A	21A	21A	22A
PLAGE DU 1ER EPI	SAINTE-MARIE LA MER	mer	21A	21A	21A	22A
PLAGE DU 2EME EPI	SAINTE-MARIE LA MER	mer	21A	21A	21A	22A
PLAGE DU 3EME EPI	SAINTE-MARIE LA MER	mer	21A	21B	21A	22A
PLAGE DU 4EME EPI	SAINTE-MARIE LA MER	mer	21A	21A	21A	22A
PLAGE DU CAMPING MUNICIPAL	SAINTE-MARIE LA MER	mer	21A	21A	21A	22A
PLAGE CENTRE	TORREILLES	mer	12A	11A	21A	22A
PLAGE NORD	TORREILLES	mer	11A	11A	21A	22A



Nom du site	Commune(s) du site	Type d'eau	2004	2005	2006	2007
PLAGE SUD	TORREILLES	mer	11A	11A	21A	22A

**REGION LANGUEDOC-ROUSSILLON**  
**Eaux douces**

**AUDE**

Nom du site	Commune(s) du site	Type d'eau	2004	2005	2006	2007
LAC DU VILLAGE DE VACANCES	ARQUES	douce	5A	5A	5B	5A
LAC DES FERRIÈRES	BELCAIRE	douce	5A	5A	5A	5B
LE GUE SUR LA CESSÉ	BIZE MINERVOIS	douce	5B	5B	5B	5B
LAC DE LA CAVAYÈRE	CARCASSONNE	douce	13A		13A	13A
LAC SUR LE CHALABREIL	CHALABRE	douce	5B	5A	5B	5C
SAINT JEAN SUR L'ORBIEU	LAGRASSE	douce	5B	5B	5B	5B
LA GARENNE SUR LA CESSÉ	MIREPEISSET	douce	6C	5B	5B	5B
LAC BIROTOS	PRADELLES CABARDES	douce	5B	5A	5B	5A
LAC DE FONTCLAIRE	PUIVERT	douce	5A	5B	5B	5A
LE MOULIN SUR LA NIELLE	SAINT LAURENT DE LA CABRERISSE	douce	5B	5B	5B	6B
LAC DU LAMPY	SAISSAC	douce	5B	5B	5B	5A
RETENUE SUR LE PICOU	SAISSAC	douce	5A	5A	5A	5A

**GARD**

Nom du site	Commune(s) du site	Type d'eau	2004	2005	2006	2007
LA MADELEINE	ANDUZE	douce	5B	5A	5A	5B
LE PONT D'ANDUZE	ANDUZE	douce	15B	15A	15A	15B
LE PONT DE SOUILLAS	AUJAC	douce	9B	7B	7B	10B
LE PLAN D'EAU D'AULAS	AULAS	douce	5A	2B	5B	5B
LE PONT VIEUX	AVEZE	douce	5B	5B	5B	5B
LA PLAINE	BESSEGES	douce	5B	5B	5B	5B
BEAU RIVAGE	CARDET	douce	10A	5A	5A	5A
LE PONT DES CAMISARDS	CENDRAS	douce	5A	5A	5A	5A
CHARENEUVE	CHAMBON	douce	6C	5B	5B	5B
PALANQUIS	CHAMBON	douce	6C	5B	5A	5B
LE PLAN D'EAU DU LUECH	CHAMBORIGAUD	douce	6B	3B	5A	6C
BASE NAUTIQUE CENTRE AERE	COLLIAS	douce	5B	5A	5A	5B

Nom du site	Commune(s) du site	Type d'eau	2004	2005	2006	2007
LE RON DE FABRE	COLLIAS	douce	5B	5A	5B	5A
LES TINIERES	COLLIAS	douce	5A	5B	5A	5A
LES ADAMS	CORBES	douce	5B	5B	5A	5B
LE PONT DE LA DOURBIE	DOURBIES	douce	5A	5A	5B	5A
BONICOLI	FOURNES	douce	5A	5A	5B	5A
LA GAMBIONNE	GOUDARGUES	douce	5B	5B	5B	5B
LE MOULIN DU SAUTADET	LA ROQUE SUR CEZE	douce	5A	5B	5B	5B
GOUR MOURIER	LASALLE	douce	5B	6C	5B	5B
LE ROCHER DE LECQUES	LECQUES	douce	9B	10C	10B	10A
LE CARTAU	LE MARTINET	douce	6C	3B	1A	5B
BUSSAS	L'ESTRECHURE	douce	5B	5A	5A	5B
BAIGNADE DE MASSILLARGUES	MASSILLARGUES ATTUECH	douce	5A	5B	5B	5A
TERRIS	MEJANNES LE CLAP	douce	22B	3B	8B	6B
LA ROUQUETTE	MIALET	douce	5B	5B	6C	10B
LE PONT DES ABARINES	MIALET	douce	5B	5B	5A	5B
LES PLANS	MIALET	douce	10B	6B	5B	10B
BAIGNADE DE MONTCLUS	MONTCLUS	douce	5B	5B	5B	5B
LES DROUILHEDES	PEYREMALE	douce	12C	5B	5B	5B
LE VIEUX MOULIN	PEYREMALE	douce	6C	5B	5A	5B
LE PONT DU GARD	REMOULINS	douce	10C	9A	9A	15B
LA GALENE	RIVIERES	douce	8C	7B	8C	10B
LE MOULINET - BEAU RIVAGE	SAINT AMBROIX	douce	5A	5B	5B	5B
CLUNY	SAINT ANDRE DE MAJENCOULES	douce	5A	5B	7B	10B
LE PONT DE SAINT ANDRE	SAINT ANDRE DE ROQUEPERTUIS	douce	5A	5B	5B	8B
USSEL	SAINT ANDRE DE ROQUEPERTUIS	douce	5B	5C	6C	10B
LE ROCHER DES FEES	SAINT ANDRE DE VALBORGNE	douce	5A	5A	5A	5B
LE ROCHER	SAINT DENIS	douce	5B	5B	5A	5B
LES CAMBOUS	SAINTE CECILE D'AN- DORGE	douce	5B	5B	5A	5A
LE GRAVAS	SAINT GERVAIS	douce	5A	5B	5A	5A
FALGUIERE	SAINT JEAN DU GARD	douce	5A	5B	5A	5A
LA CORNICHE	SAINT JEAN DU GARD	douce	14B	14B	14A	14B
LA CASCADE	SAINT LAURENT LE MINIER	douce	5A	5B	5B	5B

Nom du site	Commune(s) du site	Type d'eau	2004	2005	2006	2007
ROBINSON	SAINT PAUL LA COSTE	douce	5A	5B	5B	5A
LE LAC DU DEVOIS	SAINT SAUVEUR CAMPRIEU	douce	5A	5B	6C	10A
LE MOULIN DE RUNEL	SALINELLES	douce	5A	2A	5A	5A
BAIGNADE DE SAUMANE	SAUMANE	douce	5B	6C	9B	5B
LE CHATEAU DE L'HOM	SAUMANE	douce	6C	10A	9B	5B
LES TUILIERES	THARAUX	douce	5B	1A	1A	5B
LE MAS DU PONT	THOIRAS	douce	5A	5B	5B	5B
LE MOURETOU	VALLERAUGUE	douce	6C	5B	6B	6B

## HERAULT

Nom du site	Commune(s) du site	Type d'eau	2004	2005	2006	2007
CESSE-LE BOULIDOU	AGEL	douce	6B	7C	5B	5A
HERAULT-LE PONT DU DIABLE	ANIANE	douce	6B	6A	5B	5B
HERAULT-SAINT PIERRE	ANIANE	douce	6B	6A	5A	5A
HERAULT-BAIGNADE DU VILLAGE	BELARGA	douce	6A	6B	5B	5B
VIDOURLE-ANCIEN MOULIN	BOISSERON	douce	6A	6A	5A	5B
HERAULT-ANGLAS	BRISSAC	douce	6B	6B	5A	5A
HERAULT-ST ETIENNE D'ISSENSAC	BRISSAC	douce	6A	6B	5B	5B
HERAULT-BAIGNADE DU PONT	CANET	douce	6A	6B	5A	5A
HERAULT - MOULIN DE BERTRAND	CAUSSE DE LA SELLE	douce	6A	6B	5A	5A
ORB - BASE DE CANOE-KAYAK DE REALS	CAUSSES ET VEYRAN	douce	4D	4D	4D	5D
HERAULT-LES FORCES	CAZILHAC	douce	6B	6B	5A	5B
HERAULT-LES GORGES	CAZILHAC	douce	6B	6B	5B	5B
VIS-LES CASCADES	CAZILHAC	douce	6B	6A	5A	5B
PLAN D'EAU DU BOULOC	CEILHES ET ROCOZELS	douce	7C	6A	5A	5B
LAC DU SALAGOU-LE MAS	CELLES	douce	6B	6A	5A	5A
ORB - BASE DE CANOE-KAYAK DE REALS	CESSENON SUR ORB	douce	4D	4D	4D	5D
ORB-CAMPING MUNICIPAL	CESSENON SUR ORB	douce	6B	6A	5A	5B
ORB-REALS	CESSENON SUR ORB	douce	7C	6B	5B	6C
LAC DU SALAGOU-PLAGE DU CAMPING	CLERMONT L'HERAULT	douce	6B	6A	5A	5A
ARLES-GORGES	COLOMBIERES SUR ORB	douce	7C	6A	5A	5B
HERAULT-PLAGE DE LA MEUSE	GIGNAC	douce	6A	6A	5A	5B

Nom du site	Commune(s) du site	Type d'eau	2004	2005	2006	2007
VIS-AIRE AMENAGEE	GORNIES	douce	6A	6B	5A	5B
HERAULT-LE VILLAGE	LAROQUE	douce	6B	6B	5B	5B
HERAULT-TIVOLI	LAROQUE	douce	6A	6B	5B	5B
LAC DE LA RAVIEGE-LES BOULDOUIRES	LA SALVETAT SUR AGOUT	douce	6A	6A	5A	5A
MARE-LA PAPETERIE	LA TOUR SUR ORB	douce	6B	6B	5A	5A
ORB-SAUT DE MIRANDE	LA TOUR SUR ORB	douce	6D	6B	5B	5B
PLAN D'EAU DE LA CARRIERE	LE CRES	douce	6A	6A	5A	5B
LAC DU SALAGOU-ANCIENNE ROUTE	LIAUSSON	douce	6B	6A	5A	5A
LAC DU SALAGOU-LES VAILHES	LODEVE	douce	6B	6A	5A	5B
GRAVEZON - BAINADE DES CHUTES	LUNAS	douce	6B	6B	6C	5B
HERIC - LES GORGES	MONS LA TRIVALLE	douce	6B	6B	5B	5A
ORB-TARASSAC	MONS LA TRIVALLE	douce	7C	6B	5A	5A
LAC DU SALAGOU-RELAIS NAUTIQUE	OCTON	douce	4D	6A	5A	5A
JAUR-SOURCE DU FREJO	OLARGUES	douce	7C	6B	5B	5B
ETANG DE JOUARRES	OLONZAC	douce	6A	6A	5A	5A
ORB-BAINADE DE CEPS	ROQUEBRUN	douce	7C	6B	5A	5A
ORB-BAINADE DU PONT	ROQUEBRUN	douce	7C	6A	5A	5B
MARE-LE BAIN DE NAGE	ROSIS	douce	6B	6B	5A	5B
HERAULT-LE VIEUX MOULIN	SAINT BAUZILLE DE PUTOIS	douce	6B	6B	5B	5B
HERAULT-PLAN D'EAU DU VILLAGE	SAINT BAUZILLE DE PUTOIS	douce	6B	6B	5A	5B
MARE-PLAN D'EAU DU MOULIN	SAINT ETIENNE ESTRECHOUX	douce	6B	6B	6C	5B
HERAULT-AMONT ST GUILHEM	SAINT GUILHEM LE DESERT	douce	6A	6B	5A	5A
HERAULT-MOULIN DE BRUNAN	SAINT GUILHEM LE DESERT	douce	6B	6B	5B	5B
LA BUEGES-LE STADE	SAINT JEAN DE BUEGES	douce	6B	6B	5B	5A
HERAULT-LE LABADOU	SAINT JEAN DE FOS	douce	6B	6A	5B	5B
LAC DE CECELES	SAINT MATHIEU DE TREVIER	douce	6A	6A	5A	5B
VIS-NAVACELLES LA CASCADE	SAINT MAURICE NAVACELLES	douce	6B	6B	5A	5A
PLAN D'EAU DES OLIVETTES	VAILHAN	douce	6B	6A	5A	5A
ORB-PONT DE BOISSEZON	VIEUSSAN	douce	7C	6B	5A	5B
MARE - PONT SAINT MEN	VILLEMAGNE L'ARGENTIERE	douce	6B		5B	5B

## LOZERE

Nom du site	Commune(s) du site	Type d'eau	2004	2005	2006	2007
PLAN D'EAU DU CAMPING	BASTIDE PUYLAURENT (LA)	douce				5A
PONT DE RAMPON	BEDOUES	douce	5B	5A	5A	5B
ROCHER BLANC	BEDOUES	douce	5A	5A	5B	5A
LAC DU MOULINET	BUISSON (LE)	douce	5A	5B	1A	5B
DIGUE DU MOULIN DE CHANAC	CHANAC	douce	5B	5A	5B	5C
PONT DU VILLARD	CHANAC	douce	5C	5B	5C	5B
LA RODE	COCURES	douce	5A	5A	5B	5B
MIMENTE	FLORAC	douce	5B	5A	5A	5B
PLAN D'EAU DE FLORAC	FLORAC	douce	5B	6C	5B	5A
PONT DE BARRE	FLORAC	douce	5B	5A	5B	5B
PONT DU TARN	FLORAC	douce	5A	5B	5A	5A
LES ESTRETS	FONTANS	douce			1B	5D
PLAN D'EAU DE GRANDRIEU	GRANDRIEU	douce	5C	5B	5B	5B
PONT DE BIESSE	ISPAGNAC	douce	5A	5A	5A	5B
PONT DE QUEZAC	ISPAGNAC	douce	5A	5A	5A	5B
BARRAGE DE NAUSSAC	LANGOGNE	douce	5B	5A	5B	5A
POINT D'ACCUEIL JEUNES DE LA MALENE	MALENE (LA)	douce	5A	5A	5A	5B
PONT DE MONTBRUN	MONTBRUN	douce	5A	5A	5A	5A
CAMPING MUNICIPAL DU PONT DE MONTVERT	PONT DE MONTVERT (LE)	douce	5A	5A	5B	5A
AVAL QUEZAC	QUEZAC	douce	5A	5A	5A	5B
CAMPING DEL RON	QUEZAC	douce		5A	5A	5A
BARRAGE DE GANIVET	RIBENNES	douce	5B	5B	5A	5D
PONT DE ROUSSES	ROUSSES	douce		5A	5A	5B
PONT DES CAYRES	SAINT ALBAN SUR LIMAGNOLE	douce			1B	5D
BAIGNADE DU PONT	SAINTE ENIMIE	douce	5A	5A	5A	5B
BASE DE PLEIN AIR	SAINTE ENIMIE	douce	5A	5A	5A	5A
HAUTERIVES AVAL	SAINTE ENIMIE	douce	5A	5A	5A	5B
PLAN D'EAU DE PRADES	SAINTE ENIMIE	douce	5A	5A	5A	5A
ST CHELY DU TARN	SAINTE ENIMIE	douce	5A	5A	5A	5B
CASCADE DU MARTINET	SAINT ETIENNE VALLEE FRANCAISE	douce	5B	5A	5A	5A
LE DEBARCADERE	SAINT GEORGES DE LEVEJAC	douce	5A	5A	5A	5B

Nom du site	Commune(s) du site	Type d'eau	2004	2005	2006	2007
PONT DE SAINT HILAIRE	SAINT HILAIRE DE LAVIT	douce		5A	5B	5B
GRATTEGALS	SAINT LAURENT DE TREVES	douce	5B	5A	5A	5A
CAMPING MUNICIPAL DE SERVERETTE	SERVERETTE	douce			1A	5D
VIEUX PONT	VEBRON	douce	5B	5A	5A	6C
LA PLANCHE	VIALAS	douce	5B	5A	5A	5B
PLAN D'EAU DES VIGNES	VIGNES (LES)	douce	5A	5A	5A	5A
BARRAGE DE VILLEFORT	VILLEFORT	douce	5A	5A	5A	5A

## PYRENEES ORIENTALES

Nom du site	Commune(s) du site	Type d'eau	2004	2005	2006	2007
LE MOULIN (LA DESIX) ANSIGNAN	ANSIGNAN	douce	5B	5B	5B	5B
PLAN D'EAU ROUTE DE TRILLA (DESIX)	ANSIGNAN	douce	5B	5B	5B	5B
PLAN D'EAU D.F.C.I. ET TOURISTIQUE	FOSSE	douce	5A	5A	5A	5B
BARRAGE DE MATEMALE (L'OURSON)	LES ANGLES	douce	6B	5A	5A	5A
LIEU DIT LA PISCINE(CANAL ARROSAGE)	MAURY	douce	5A	5B	5B	5A
BAIGNADE EL MOULI	PEZILLA DE CONFLENT	douce	5B	5B	5B	6C
MAS DEL REGATIEU (AGLY)	RASIGUERES	douce	5B	5B	5B	5B
CENTRE NATUREL DE LOISIRS ET SPORTS NAUTIQUES	SAINT-JEAN PLA DE CORTS	douce	11A	11A	11B	11A
SORTIE GORGES DE GALAMUS (AGLY)	SAINT-PAUL DE FENOUILLET	douce	5A	5B	5B	5B
STATION DE POMPAGE VINGRAU(VERDOUBLE)	TAUTAVEL	douce	5B	5B	5C	5B
CAMPING L'EAU VIVE	VERNET LES BAINS	douce	11B	21B	10B	9B
PLAGE CENTRALE(RETENUVE TOURISTIQUE)	VILLENEUVE DE LA RAHO	douce	21A	21A	21B	19C
PLAGE DU CAMPING	VINCA	douce	11A	11A	11A	11B
PLAGE PUBLIQUE	VINCA	douce	11A	11A	11B	11A

**REGION LIMOUSIN**  
**Eaux douces**

**CORREZE**

Nom du site	Commune(s) du site	Type d'eau	2004	2005	2006	2007
LAC DE SECHEMAILLE	AMBRUGEAT	douce	5A	5B	5B	5A
PLAN D'EAU DU COIROUX	AUBAZINE	douce	5B	5A	5B	5B
PLAN D'EAU COMMUNAL	AURIAC	douce	5A	5A	5A	5A
LA PLAGE	BEAULIEU SUR DORDOGNE	douce	5B	5B	5B	5B
ETANG DE MIEL	BEYNAT	douce	5A	5A	5A	6A
ETANG DU MOULIN	CAMPS SAINT MATHURIN LEOBAZEL	douce	5B	5A	5B	5B
CHANTE L'OISEAU	CHAMBOULIVE	douce	5A	5A	5B	5B
MAURIANGES	CHAUMEIL	douce	5A	5A	5A	5B
ETANG DE PREVOT	CLERGOUX	douce	5A	5A	5A	5A
LAC	EGLETONS	douce	5B	5B	5A	5B
ETANG DE TAYSSE	ESPAGNAC	douce	5B	6C	5B	5A
LABELLE	EYGURANDE	douce	6B	5A	5B	5B
ETANG DE VENDAHAUT	LAPLEAU	douce	5B	5A	6C	5B
ETANG DE LABORDE	LA ROCHE CANILLAC	douce	5B	5A	5A	5A
CHABRAT	LIGINIAC	douce	5A	5B	5A	5B
LE MAURY	LIGINIAC	douce	5B	5B	5A	5A
PLAN D'EAU INTERCOMMUNAL	LISSAC SUR COUZE	douce	9B	5A	5B	5A
MEYRIGNAC	MARCILLAC LA CROISILLE	douce	5B	5B	5A	5A
PUY NACHET	MARCILLAC LA CROISILLE	douce	5B	5B	5B	5A
ETANG DE LA BESSE	MEILHARDS	douce	6C	6C	5B	
ETANG	MEYRIGNAC L'EGLISE	douce	5A	5A	1A	5A
LA PLAGE	NEUVIC	douce	5A	5A	5A	5A
LE GIBANEL	SAINTE MARTIAL ENTRAYGUES	douce	5B	6C	5B	5B
ETANG DE RUFFAUD	SAINTE PRIEST DE GIMEL	douce	5B	5A	5B	5A
LES CHANAUX	SAINTE PRIVAT	douce	5A	5A	5B	5B
PRE CHATON	SAINTE SALVADOUR	douce	5A	5A	5A	5B



LES AUBAZINES HAUTES	SARROUX	douce	5A	5A	5A	5A
BOURNAZEL	SEILHAC	douce	5A	5A	5A	5B
LAC DE FEYT	SERVIERES LE CHATEAU	douce	5B	5B	5B	5B
LES CHAUX	SORNAC	douce	5B	5B	5A	5B
PONT AUBERT	SOURSAC	douce	5B	5A	6C	5B
L'ENCLAUSE	TARNAC	douce	5B	5B	5B	5B
LES BARIOUSSSES	TREIGNAC	douce	5A	5B	5A	6A
PONTY	USSEL	douce	5B	5B	5B	5A
LAC DE VIAM	VIAM	douce	5B	5A	5B	5A
PONCHARAL	VIGEOIS	douce	6C	5A	5B	5B

## CREUSE

Nom du site	Commune(s) du site	Type d'eau	2004	2005	2006	2007
PLAN D'EAU ROUTE DE LIMOGES	AHUN	douce	5A	5A	5A	5A
PECHADOIRE	ANZEME	douce	5A	5A	5B	5A
LES VERGNES	AUZANCES	douce	5B	5A	5A	5B
LA VERGNE	BUSSIERE DUNOISE	douce	5A	5B	5B	5A
LA NAUTE	CHAMPAGNAT	douce	5B	5B	5A	5A
LE PONT	CHATELUS LE MARCHEIX	douce	5B	6B	5B	5B
PLAN D'EAU DE LA ROUSSILLE	CHATELUS MALVALEIX	douce	5B	5A	6C	5A
PLAN D'EAU DE LA FORET	CHENERAILLES	douce	5B	5A	5A	5A
COURTILLE	GUERET	douce	5A	5C	7B	5B
LAVAUD	JOUILLAT	douce	5B	5A	5B	5B
L'ECLUSE	LA CELLE DUNOISE	douce	5B	5B	5B	6C
LE CHEIX	LA SOUTERRAINE	douce	5B	5A	5A	5A
L'AGE	LE BOURG D'HEM	douce	5A	5A	5B	5B
LE MOULIN	LE DONZEIL	douce		5A	5B	5A
BROUSSAS	ROYERE DE VASSIVIERE	douce	5A	5A	5A	5A
VAUVEIX	ROYERE DE VASSIVIERE	douce	5B	5A	5A	5B
MASMENGEAS	SARDENT	douce	5B	5B	5A	5B
LES MOULINS	ST DIZIER LEYRENNE	douce	5B	5B	5B	6C
LAVAUGELADE	ST MARC A LOUBAUD	douce	5A	5B	5A	5A
MEOUZE	ST ORADOUX DE CHIROUZE	douce	5B	5B	5A	5B

## HAUTE VIENNE

Nom du site	Commune(s) du site	Type d'eau	2004	2005	2006	2007
JONAS	AMBAZAC	douce	5A	5A	5B	5B
BAIGNADE DU GRAND ETANG	AZAT-LE-RIS	douce	5B	5A	5B	5B
NERGOUT	BEAUMONT-DU-LAC	douce	5A	5A	5B	5A
PIERREFITTE	BEAUMONT-DU-LAC	douce	5B	5A	5A	5B
SAGNAT	BESSINES-SUR-GARTEMPE	douce	5A	5A	5A	5B
SAINTE-HELENE	BUJALEUF	douce	5B	5B	5B	5B
PLAN D'EAU DE BUSSIERE-GALANT	BUSSIERE-GALANT	douce	5B	5B	5B	5B
ETANG DU PUY-CHAUMARTIN	CHATEAU-CHERVIX	douce	5A	5A	5A	5B
PLAN D'EAU DE CHATEAUNEUF-LA-FORET	CHATEAUNEUF-LA-FORET	douce	5B	5B	5B	5B
PLAN D'EAU DE COGNAC-LA-FORET	COGNAC-LA-FORET	douce	5A	5A	5A	5A
LES CHABANNES	COMPREIGNAC	douce	5B	5B	5A	5A
SAINT FORTUNAT	FLAVIGNAC	douce	5A	5B	5B	5A
ETANG DE NOUAILHAS	LA CROISILLE-SUR-BRIANCE	douce	6C	5B	5B	5B
LAC DE LA BRANDIERE	LADIGNAC-LE-LONG	douce	5B	5B	5B	6C
LA SABLIERE	LE PALAIS-SUR-VIENNE	douce	12C	11B	8B	11C
LA ROCHE	MEUZAC	douce	5B	5B	5B	6B
LA LANDE	NEXON	douce	5B	5A	5B	5A
AUPHELLE	PEYRAT-LE-CHATEAU	douce	5A	5B	5A	5A
ETANG DU BOURG DE PEYRAT-LE-CHATEAU	PEYRAT-LE-CHATEAU	douce	5B	5B	5B	5B
SANTROP	RAZES	douce	5B	5A	5A	5A
MONTREAL	SAINT-GERMAIN-LES-BELLES	douce	5B	5A	5A	5B
PLAISANCE	SAINT-HILAIRE-LES-PLACES	douce	5B	5A	5B	5B
LA MAULDE	SAINT-JULIEN-LE-PETIT	douce	5A	5B	5B	5B
PLAN D'EAU DU SOLEIL LEVANT	SAINT-MARTIN-TERRESSUS	douce	5A	5A	5A	5B
LE LAC	SAINT-MATHIEU	douce	5A	5B	5A	5B
FREAUDOUR	SAINT-PARDOUX	douce	5B	5A	5A	5A
ARFEUILLE	SAINT-YRIEIX-LA-PERCHE	douce	5B	5B	5A	5B
LES SAULES	SUSSAC	douce	5A	5A	5A	5A
PLAN D'EAU DE SUSSAC	SUSSAC	douce	5B	5B	5B	5B
LA CHASSAGNE	VIDEIX	douce	9B	5A	5B	5A

**REGION LORRAINE**  
**Eaux douces**

**MEURTHE  
ET  
MOSELLE**

Nom du site	Commune(s) du site	Type d'eau	2004	2005	2006	2007
ZONE DE LOISIRS - BASSIN AVAL	FAVIERES	douce	5B	5A	5A	5B
ETANG COTE BUVETTE	MESSEIN	douce	5C	9A	5A	5B
LAC DE LA PLAINE	PIERRE PERCEE	douce	5B	5B	5C	9B
BASE DE LOISIRS DU GRAND BLEU	PONT A MOUSSON	douce	5A	5A	5A	5A
MADON AMONT 1ER BARRAGE	XIROCOURT	douce	9B	5B	5C	9D

**MEUSE**

Nom du site	Commune(s) du site	Type d'eau	2004	2005	2006	2007
BASE DE LOISIRS DU COL VERT	BONZEE	douce	5A	5B	5A	5B
LAC VERT	DOULCON	douce	5A	5A	5A	5B
BAIGNADE MUNICIPALE (ORNE)	ETAIN	douce	5B	5A	5B	4C
MADINE - PLAGE HEUDICOURT	HEUDICOURT-SOUS-LES-COTES	douce	5B	5A	5B	5B
PLAN D'EAU DE LA VALLEE DE L'OTHAIN	MARVILLE	douce	5A	5A	5B	6B
MADINE - PLAGE NONSARD	NONSARD-LAMARCHE	douce	5C	5A	5A	5B
BAIGNADE AU CAMPING LES PAQUIS (MEUSE)	STENAY	douce	5B	5B	5B	5B
LE PRE L'EVEQUE	VERDUN	douce	5A	6A	5A	5A

**MOSELLE**

Nom du site	Commune(s) du site	Type d'eau	2004	2005	2006	2007
ETANG DE LA FORGE	ABRESCHVILLER	douce	5A	5A	5A	4A
ETANG DE LA BASE DE PLEIN AIR DU RAMSTEIN	BAERENTHAL	douce	6A	5B	5B	5B
ETANG DE HASSELFURTH	BITCHE	douce	5A	5A	5A	5A
ETANG DE LA BASE	BURTONCOURT	douce		5A	5B	4B
ÉTANG DE LA BALLASTIÈRE	HAGONDANGE	douce		5B	5C	5B
ÉTANG DE LA MUTCHE (MORHANGE PLAGE)	HARPRICH	douce	4B	5A	4B	5B

Nom du site	Commune(s) du site	Type d'eau	2004	2005	2006	2007
ETANG DE HIRBACH	HOLVING	douce	5B		2A	5B
ETANG DU STOCK	LANGATTE	douce	5A	5A	5B	5A
ETANG DE LA BASE DE PLEIN AIR	MALLING	douce	5A	5B	5B	5B
ETANG DE MITTERSHEIM	MITTERSHEIM	douce	4B	5A	5A	6A
ETANG DE HANAU	PHILIPPSBOURG	douce	4B	3A	3B	4B
ETANG DE DIEFEMBACH	PUTTELANGE-AUX-LACS	douce			5B	6B
ETANG DE MARAIS	REMERING-LES-PUTTELANGE	douce	6B	7B	7A	4A
CENTRE DE LOISIRS. ETANG L'EVEQUE	SARREBOURG	douce	5A	5A	5A	5A
ETANG DU TERRAIN DE CAMPING	STURZELBRONN	douce	5A	5A	5B	4B
ETANG DE WALSCHEID	WALSCHEID	douce	5B	5A	5B	5A

## VOSGES

Nom du site	Commune(s) du site	Type d'eau	2004	2005	2006	2007
BASE DE LOISIRS DES FRANCAS	CHAUMOUSEY	douce	5B	5A	5B	5A
LES AMERICAINS	CHAUMOUSEY	douce	5B	5B	5B	5A
BASE DE L'UNION NAUTIQUE	GERARDMER	douce	5A	5A	5A	5A
BOUT DU LAC LE LIDO	GERARDMER	douce	5A	5A	5A	5A
LA TOCADE RAMBERCHAMP	GERARDMER	douce	5A	5A	5A	5A
QUAI DU LOCLE	GERARDMER	douce	5B	5A	5B	5A
RAMBERCHAMP-KATTENDYCKE	GERARDMER	douce		10A	7A	10C
LA VIGOTTE	GIRMONT VAL D'AJOL	douce	5A	5A	3A	3B
CAMPING GADEMONT-PLAGE	GRANGES SUR VOLOGNE	douce		5B	5B	6D
CAMPING LA STENIOLE	GRANGES SUR VOLOGNE	douce	5A	5A	5A	5A
CAMPING DES MESSIRES	HERPELMONT	douce	5A	5A	5A	5A
LE LIT D'EAU	REMIREMONT	douce	5A	5B	5A	5A
ROUTE DU RIVAGE	SANCHEY	douce	5B	5B	5A	5B
BASE DE LOISIRS LES AMIAS	SAULXURES SUR MOSELOTTE	douce	10A	10C	10A	9A
BAIGNADE "LA CLAIRIERE"	XONRUPT LONGEMER	douce	5A	5B	6B	5A
BAIGNADE "LE DOMAINE"	XONRUPT LONGEMER	douce	5A	5A	5A	5A

**REGION MIDI PYRENEES**  
**Eaux douces**

**ARIEGE**

Nom du site	Commune(s) du site	Type d'eau	2004	2005	2006	2007
PLAN D'EAU MONDELY	BASTIDE DE SEROU (LA)	douce	5A	4A	5A	5A
CARLA-BAYLE PLAN D'EAU	CARLA BAYLE	douce	5A	5A	5A	5A
LAC DE MONTBEL COTE LERAN	LERAN	douce	5A	5A	5A	5A
LAC DE MONTBEL COTE MONTBEL	MONTBEL	douce	5A	5A	5A	4A
LAC DE STE CROIX VOLVESTRE	SAINTE CROIX VOLVESTRE	douce	5B	5B	5A	5B

**AVEYRON**

Nom du site	Commune(s) du site	Type d'eau	2004	2005	2006	2007
LES_PRADES	AGUESSAC	douce	5B	5B	5B	5B
CAMP CANTARELLE	ALRANCE	douce	5B	5A	5A	5B
BASE NAUTIQUE	ARVIEU	douce	5B	5A	5A	5B
PLAN D'EAU DU VAL DE LENNE	BARAQUEVILLE	douce	5A	5A	5B	5A
PONT BICASSE	BOR-ET-BAR	douce	5A	5B	5B	5B
CONFLUENT TARN ALRANCE	BROUSSE-LE-CHATEAU	douce	5B	5A	5B	5B
CERAS	BRUSQUE	douce	5A	5A	5A	5A
PLAN D'EAU DES ZIZINES	CAMARES	douce	5A	5A	5A	5A
VERSAILLES	CAMBOULAZET	douce	5B	5B	5B	5B
FRONTIN BAS	CANET-DE-SALARS	douce	5B	5A	5A	5A
LE CAUSSANEL	CANET-DE-SALARS	douce	5B	5A	5A	5A
RETENUE PARELOUP	CANET-DE-SALARS	douce	5A	5A	5A	5A
SOLEIL LEVANT	CANET-DE-SALARS	douce	5A	5A	5A	5B
PAILHAS	COMPEYRE	douce	5B	5B	5A	5A
LE MAS NAUT	COUPIAC	douce	5B	5A	5B	5B
PLAN D'EAU DU PORT DE LA COMBE	FLAGNAC	douce	5B	5B	5A	5A
PINET	LA CRESSE	douce	5B	5A	5A	5B
LAC CISBA	LAPANOUSE-DE-SEVERAC	douce	5B	5B	5A	5A

Nom du site	Commune(s) du site	Type d'eau	2004	2005	2006	2007
PONT PIERREFICHE	LA ROQUE-STE-MARGUERITE	douce	5B	5B	5A	5B
LA_ROQUE	LA SALVETAT-PEYRALES	douce	6A	5B	5A	5B
PLAN D'EAU DE LA PLANQUE	LE NAYRAC	douce	5A	5A	5B	5B
MOULINOCHES	LE VIBAL	douce	5B	5A	5A	5A
GAUFRESENQUE	MILLAU	douce	6B	5B	5B	5A
MASSEBIAU	MILLAU	douce	5B	5A	5B	5A
ST LAMBERT	MILLAU	douce	5B	5B	5A	5A
CAMPING DE LA ROMIGUIERE	MONTPEYROUX	douce	5B	5A	5A	5A
LES PRADES	MOSTUEJOULS	douce	5B	5A	5A	5B
PLAGE NOIRE	MOSTUEJOULS	douce	5A	5A	5A	5A
PONT DU ROSIER	MOSTUEJOULS	douce	5B	5A	5A	5A
ROUSSELLERIES	PONT-DE-SALARS	douce	5B	5A	5A	5B
BOYNE	RIVIERE-SUR-TARN	douce	5B	5A	5A	5A
PEYRELADE	RIVIERE-SUR-TARN	douce	5B	5A	5B	5A
LES TOURS	SAINT-AMANS-DES-COTS	douce	5B	5A	5B	5B
NICOUZE	SAINT-ANDRE-DE-NAJAC	douce	5B	5B	5B	5B
LE BATUT	SAINT-IZAIRE	douce	5B	5A	5B	5B
LA PLAGETTE	SAINT-JEAN-DU-BRUEL	douce	5B	5B	5B	5B
LA ROQUE	SAINT-JEAN-DU-BRUEL	douce	5B	5B	5B	5B
LA ROUGERIE	SAINT-JEAN-DU-BRUEL	douce	5B	5B	5A	5B
CAMPING LA PLAINE	SAINT-PARTHEM	douce	5B	5A	5A	5B
ST GERVAIS	SAINT-SYMPHORIEN-DE-THENIERES	douce	5B	5A	5A	5A
AIR FRANCE	SALLES-CURAN	douce	5A	5A	5A	5A
A.S.P.T.T	SALLES-CURAN	douce	5A	5A	5A	5A
BEAU RIVAGE	SALLES-CURAN	douce	5B	5A	5A	5A
C.A.S	SALLES-CURAN	douce	5B	5A	5A	5A
CHAROUZECH	SALLES-CURAN	douce	5A	5A	5A	5A
C.Y.V.P	SALLES-CURAN	douce	5B	5A	5A	5A
LA DEVEZE	SALLES-CURAN	douce	5B	5B	5B	5B
LES GENETS	SALLES-CURAN	douce	5B	5A	5A	5A
LES VERNHES	SALLES-CURAN	douce	5B	5A	5A	5A
LAC DES GALENS	SOULAGES-BONNEVAL	douce	5B	5A	5B	5B

Nom du site	Commune(s) du site	Type d'eau	2004	2005	2006	2007
MAS DE LA NAUC	VIALA-DU-TARN	douce	6B	5B	5B	5B
CAMPING SAINT ETIENNE	VILLEFRANCHE-DE-PANAT	douce	5B	5A	5A	5B
LE MAYRAC	VILLEFRANCHE-DE-PANAT	douce	5B	5A	5B	5B
V.V.F GRANOUILLAC	VILLEFRANCHE-DE-PANAT	douce	5B	5A	5B	5B

## GERS

Nom du site	Commune(s) du site	Type d'eau	2004	2005	2006	2007
LAC DE LA FORET	AIGNAN	douce	5B	5A	5A	5B
LAC DE L'ARMAGNAC	BRETAGNE-D'ARMAGNAC	douce	5A	5B	4A	5A
LAC DE CASTERA VERDUZAN	CASTERA-VERDUZAN	douce	5A	5A	5A	5A
LAC DE L'UBY	CAZAUBON	douce	5A	1A		5A
BARRAGE DE LA GIMONE	LALANNE-ARQUE	douce	5A	5A	4A	5A
LAC DES 3 VALLEES	LECTOURE	douce	5A	5A	5A	5B
LAC DE LUPIAC	LUPIAC	douce	5B	5A	5A	5A
LAC DE MIELAN	MIELAN	douce	5A	1A		4A
LAC DE MONTREAL DU GERS	MONTREAL	douce	5A	5A	5A	5A
LAC DE PLAISANCE DU GERS	PLAISANCE	douce	5A	5B	5C	5A
LAC DE ST CLAR	SAINT-CLAR	douce	5A	5B	5B	5B
LAC DE SAMATAN	SAMATAN	douce	5A	5A	5A	5A
LAC DE SARAMON	SARAMON	douce	5A	5A	5A	5A
LAC DE ST CRICQ	THOUX	douce	5A	5A	5A	5A

## HAUTE GARONNE

Nom du site	Commune(s) du site	Type d'eau	2004	2005	2006	2007
BAIGNADE AMENAGEE DE CARAMAN	CARAMAN	douce				5C
LAC DE L'ISLE EN DODON	L'ISLE EN DODON	douce	5A	5A	5B	5A
LAC DE SAINT FERREOL	REVEL	douce	15A	15B	15A	15A

## HAUTES PYRENEES

Nom du site	Commune(s) du site	Type d'eau	2004	2005	2006	2007
LE LAC VERT GRAND BAIN	GEU	douce	5A	5A	5A	5A
LE LAC VERT LAC	GEU	douce	5B	5A	5A	5A
LE LAC VERT PATAUGEOIRE	GEU	douce	5A	5A	5A	5A
LE LAC VERT TOBOGGAN	GEU	douce	5A	5A	5A	5A

## LOT

Nom du site	Commune(s) du site	Type d'eau	2004	2005	2006	2007
LA SAULE	BETAILE	douce	5A	5A	5A	5A
LOT CASTELFRANC	CASTELFRANC	douce	5B	5B	5B	5B
LAC VERT	CATUS	douce	5A	5A	5B	5A
PLAN D'EAU CAZALS	CAZALS	douce	5B	5A	6C	5B
PLAGE DU PONT SNCF	DOUELLE	douce	5C	5B	5B	5B
PLAN D'EAU FRAYSSINET	FRAYSSINET LE GELAT	douce	5B	5B	5B	5B
PONT DE MOLS	GIRAC	douce	5B	5B	5B	5B
ECOUTE S'IL PLEUT	GOURDON	douce	5B	5A	5A	5A
CAMPING MUNICIPAL	LANZAC	douce	5B	5A	5B	5B
BASE DE CAIX	LUZECH	douce	5A	5B	5A	5B
PLAN D'EAU SAINT CERNIN	MONTCUQ	douce	5A	5A	5A	5A
GLUGES	MONTVALENT	douce	5B	5A	5B	5B
PLAGE DE PUY L'EVEQUE	PUY L'EVEQUE	douce	5B	5B	5B	5C
PLAGE ST CIRQ	SAINT CIRQ LAPOPIE	douce	5B	5B	5B	5B
LE TOLERME	SENAILLAC LATRONQUIERE	douce	5A	5B	5A	5B
PLAN D'EAU TAURIAC	TAURIAC	douce	5B	5A	5B	5A
TERRAIN RUGBY	VAYRAC	douce	5B	5B	6C	5B



## TARN

Nom du site	Commune(s) du site	Type d'eau	2004	2005	2006	2007
BARRAGE DE LA ROUCARIE	ALMAYRAC	douce	4B	5B	5A	7C
CAP DECOUVERTE PLAGE SAINTE MARIE	BLAYE-LES-MINES	douce	5A	5B	5B	6A
RETENUE DE VERE-GRESIGNE	CASTELNAU-DE-MONTMIRAIL	douce	4A	5A	5A	5A
CAMPING SAINT-CHARLES	DAMIATTE	douce	4A	5A	5A	5A
BARRAGE DES MONTAGNES	MAZAMET	douce	4B	6C	5B	6B
PLAGE DE RIEU-MONTAGNE	NAGES	douce	4A	5B	5B	5A
ESPACE BASE DE LOISIRS TREBAS	TREBAS	douce	4B	5A	5B	6B

## TARN ET GARONNE

Nom du site	Commune(s) du site	Type d'eau	2004	2005	2006	2007
PLAGE DU LAC DE NEGRET	BRESSOLS	douce	5A	5A	5A	5A
PLAGE AVAL MOULIN	CAZALS	douce	5C	5B	5B	5B
VIAUR AU PONTON	LAGUEPIE	douce	5C	5B	5B	5B
ARDUS PLAGE	LAMOTHE CAPDEVILLE	douce	6C	5B	5B	6C
LAC.PLAGE SABLE	MOLIERES	douce	5B	5A	5A	5B
LAC.PLAGE COTE TOBOGGAN	MONCLAR DE QUERCY	douce	5A	5A	5A	5A
PLAGE DU LAC DES CHÊNES	MONTAIGU DE QUERCY	douce	5A	5A	5A	5A
PLAGE A L'ANCIEN MOULIN	VAREN	douce	5B	5B	5B	5B

**REGION NORD PAS DE CALAIS**  
**Eaux de mer**

**NORD**

Nom du site	Commune(s) du site	Type d'eau	2004	2005	2006	2007
LE PERROQUET	BRAY-DUNES	mer	21B	21B	21B	21A
POSTE DE SECOURS	BRAY-DUNES	mer	21B	21B	21B	21B
DIGUE DES ALLIES	DUNKERQUE	mer	21B	21B	21B	21B
MALO CENTRE - POSTE DE SECOURS PRINCIPAL	DUNKERQUE	mer	21B	21B	21B	21B
MALO TERMINUS	DUNKERQUE	mer	21B	21B	21B	21B
GRAND FORT PHILIPPE	GRAND FORT PHILIPPE	mer	21A	21A	21A	21B
PETIT FORT PHILIPPE	GRAVELINES	mer	21A	21A	21A	21A
POSTE DE SURVEILLANCE DE LEFFRINCKOUCKE	LEFFRINCKOUCKE	mer	21B	21B	21B	21B
POSTE DE SECOURS DE ZUYDCOOTE	ZUYDCOOTE	mer	21B	21B	21A	21A

**PAS DE CALAIS**

Nom du site	Commune(s) du site	Type d'eau	2004	2005	2006	2007
AMBLETEUSE CENTRE PLAGE	AMBLETEUSE	mer	20A	20A	20B	20B
AUDINGHEN CENTRE PLAGE	AUDINGHEN	mer	20B	20B	20B	20A
AUDRESSELLES CENTRE PLAGE	AUDRESSELLES	mer	20A	20A	20B	20A
BERCK CENTRE PLAGE	BERCK	mer	20A	20A	20A	20B
BOULOGNE CENTRE PLAGE	BOULOGNE SUR MER	mer		20C	19C	20D
CALAIS CENTRE PLAGE	CALAIS	mer	20B	20A	20B	20B
CAMIERS SAINTE CECILE	CAMIERS	mer	20A	20B	20B	20B
CAMIERS SAINT GABRIEL	CAMIERS	mer	9A	9B	9B	9C
CUCQ STELLA- PLAGE	CUCQ	mer	20A	20A	20B	20B
DANNES CENTRE PLAGE	DANNES	mer	9B	9B	9B	9B
EQUIHEN CENTRE PLAGE	EQUIHEN-PLAGE	mer	20B	20B	20A	20B
ESCALLES CENTRE PLAGE	ESCALLES	mer	20B	20B	20B	15C
LE PORTEL CENTRE PLAGE	LE PORTEL	mer	20A	20A	20B	20B

Nom du site	Commune(s) du site	Type d'eau	2004	2005	2006	2007
LE TOUQUET CENTRE PLAGE	LE TOUQUET	mer	20B	20B	20B	20B
MARCK LA HUCHETTE	MARCK	mer	9B	9A	9B	9B
MERLIMONT CENTRE PLAGE	MERLIMONT	mer	20A	20A	20A	20B
NEUFCHATEL-HARDELOT PLAGE	NEUFCHATEL HARDELOT	mer	20B	20B	20B	20B
OYE-PLAGE LES DUNES	OYE PLAGE	mer	20B	20A	20B	20A
OYE-PLAGE LES HEMMES	OYE PLAGE	mer	9B	9A	9B	9B
SAINT ETIENNE AU MONT PLAGE NORD	SAINT ETIENNE AU MONT	mer	9B	9A	9B	9C
SANGATTE BLEROT PLAGE	SANGATTE	mer	20B	20B	20B	20B
SANGATTE CENTRE PLAGE	SANGATTE	mer	9A	9A	9B	9B
WIMEREUX CENTRE PLAGE	WIMEREUX	mer	20A	20A	20B	20B
WISSANT CENTRE PLAGE	WISSANT	mer	20B	20B	20B	20B

**REGION NORD PAS DE CALAIS**  
**Eaux douces**

**NORD**

Nom du site	Commune(s) du site	Type d'eau	2004	2005	2006	2007
BASE DES PRES DU HEM	ARMENTIERES	douce	10B	10B	10C	6B
ETANG DES MOINES	FOURMIES	douce	10A	10A	10B	9B
ETANG DU PONT ROUGE	LE QUESNOY	douce	10B	10B	10B	9B
LES ARGALES	RIEULAY	douce	10A	10A	10B	8B

**PAS DE CALAIS**

Nom du site	Commune(s) du site	Type d'eau	2004	2005	2006	2007
MOULLE LE SAULBERGUE	MOULLE	douce	9B	9B	9B	9B
NOEUX LEZ MINES LOISINORD 2	NOEUX LES MINES	douce	9A	9A	9B	9A

**REGION PAYS DE LA LOIRE**  
**Eaux de mer**

**LOIRE**  
**ATLANTIQUE**

Nom du site	Commune(s) du site	Type d'eau	2004	2005	2006	2007
PEN BE	ASSERAC	mer	10A	10A	10A	10A
PONT MAHE	ASSERAC	mer	10C	10A	10A	10B
LA GOVELLE	BATZ SUR MER	mer	10A	10A	10A	10A
ST MICHEL	BATZ SUR MER	mer	10A	10A	10A	21A
VALENTIN	BATZ SUR MER	mer	10A	10A	10A	10A
BENOIT	LA BAULE ESCOUBLAC	mer	10A	21B	21A	22B
FACE AV. DE LA GRANDE DUNE	LA BAULE ESCOUBLAC	mer	10A	21A	21A	22A
FACE AV. DU GAL DE GAULLE	LA BAULE ESCOUBLAC	mer	10A	21A	21A	22A
FACE AV. LOUIS GAUTIER	LA BERNERIE EN RETZ	mer	10B	10A	10B	10A
GRANDE PLAGE FACE MAIRIE	LA BERNERIE EN RETZ	mer	10A	10A	10A	10B
PLAN D'EAU	LA BERNERIE EN RETZ	mer	10A	10A	10A	10A
ROCHE MARIE	LA BERNERIE EN RETZ	mer	10A	10B	10A	10A
JOALLAND	LA PLAINE SUR MER	mer	11A	10B	10B	12B
LE CORMIER	LA PLAINE SUR MER	mer	10A	10A	12C	10B
LE MOUTON	LA PLAINE SUR MER	mer	11A	10B	10B	10A
PORT GIRAUD	LA PLAINE SUR MER	mer	10B	10B	11C	10B
KER ELISABETH	LA TURBALLE	mer	10A	10A	10A	10A
LES BRETONS	LA TURBALLE	mer	10A	10A	10A	10A
PEN BRON	LA TURBALLE	mer	10A	10A	10A	10A
LE CASTOUILLET (BAIE)	LE CROISIC	mer	10A	10A	10A	10A
LES SABLES MENUS	LE CROISIC	mer	10A	10A	10A	10A
PORT AUX ROCS	LE CROISIC	mer	10A	10A	10A	10A
PORT LIN	LE CROISIC	mer	10A	10A	10A	10A
SAINT JEAN DE DIEU	LE CROISIC	mer	10A	10A	10A	10A
ANSE DE TOULLAIN	LE POULIGUEN	mer	10B	10A	10A	10B

Nom du site	Commune(s) du site	Type d'eau	2004	2005	2006	2007
LE NAU	LE POULIGUEN	mer	10A	10B	10A	10A
LE PRE VINCENT	LES MOUTIERS EN RETZ	mer	10A	10A	10A	10B
BOLE DE MERQUEL	MESQUER	mer	10B	10A	10A	10B
CABONNAIS	MESQUER	mer	10A	10A	10A	10A
LANSERIA	MESQUER	mer	10C	10A	10C	10A
SORLOCK	MESQUER	mer	10A	10A	10A	10A
BRAMBELL	PIRIAC SUR MER	mer	10A	10B	10A	10A
LERAT	PIRIAC SUR MER	mer	10A	10A	10A	10A
PORS-ER-STER	PIRIAC SUR MER	mer	10A	10A	10A	10A
PORT AU LOUP	PIRIAC SUR MER	mer	10B	11C	11C	10A
SAINT MICHEL	PIRIAC SUR MER	mer	10B	10A	11B	10A
LA BIROCHERE	PORNIC	mer	10A	10A	10A	10A
LA BOUTINARDIERE	PORNIC	mer	10A	10A	10A	10B
LA FONTAINE AUX BRETONS	PORNIC	mer	10A	10A	10A	10A
LA JOSELIERE	PORNIC	mer	10A	10A	10A	10A
LA NOEVEILLARD	PORNIC	mer	10A	10A	10A	10A
LA SOURCE	PORNIC	mer	10A	10A	10A	10A
LE PORTEAU	PORNIC	mer	10A	10A	10A	10A
LES GRANDES VALLEES	PORNIC	mer	10A	10A	10A	10A
LES SABLONS	PORNIC	mer	10A	10A	10A	10A
L'ETANG	PORNIC	mer	10A	10A	10A	11A
MONBEAU	PORNIC	mer	10A	10A	10B	10B
PORTMAIN	PORNIC	mer	10A	10A	10A	10A
BONNE SOURCE	PORNICHET	mer	10A	21A	10A	10A
GRANDE PLAGES FACE CASINO	PORNICHET	mer	10A	21A	10A	10A
STE MARGUERITE	PORNICHET	mer	10A	21A	10A	10A
GRANDE PLAGES	PREFAILLES	mer	10A	10A	10A	12C
L'ANSE DU SUD	PREFAILLES	mer	10A	10A	10A	10A
LA RAIZE	PREFAILLES	mer	10A	10A	11C	10A
MARGARET	PREFAILLES	mer	10A	10A	10A	10A
PORT MELEU	PREFAILLES	mer	10A	10A	10A	12A

Nom du site	Commune(s) du site	Type d'eau	2004	2005	2006	2007
PLAGE DE LA PIERRE ATTELEE	SAINT BREVIN LES PINS	mer	10A	21A	21A	10A
PLAGE DE L'ERMITAGE	SAINT BREVIN LES PINS	mer	11A	21A	21A	10B
PLAGE DE L'OCEAN	SAINT BREVIN LES PINS	mer	10A	21A	21A	10A
PLAGE DES PINS	SAINT BREVIN LES PINS	mer	10B	21B	21A	10B
PLAGE DES POILUS	SAINT BREVIN LES PINS	mer	10B	21A	21A	10A
PLAGE DES ROCHELETS	SAINT BREVIN LES PINS	mer	11C	21B	21B	10B
GOHAUD	SAINT MICHEL CHEF CHEF	mer	11A	10A	10A	10A
LE REDOIS	SAINT MICHEL CHEF CHEF	mer	13B	10A	10A	10B
THARON	SAINT MICHEL CHEF CHEF	mer	13B	10A	10A	10A
BONNE ANSE	SAINT NAZAIRE	mer	10A	10B	10A	10B
FACE AV. VINCENT AURIOL	SAINT NAZAIRE	mer	10B	11C	10B	21B
LES JAUNAIS	SAINT NAZAIRE	mer	10A	10B	10A	10A
MONSIEUR HULOT SAINT MARC SUR MER	SAINT NAZAIRE	mer	11A	10A	10A	10A
PORCE	SAINT NAZAIRE	mer	21B	10A	10A	10B
ST MARC SUR MER LA COURANCE	SAINT NAZAIRE	mer	12A	10A	10A	10A
VILLES MARTIN	SAINT NAZAIRE	mer	12B	10B	10B	10B

## VENDEE

Nom du site	Commune(s) du site	Type d'eau	2004	2005	2006	2007
L'OCEAN	BARBATRE	mer	20A	20A	20A	20A
LA NORMANDELIERE	BRETIGNOLLES-S/-MER	mer	20A	20A	20A	20A
LA PAREE	BRETIGNOLLES-S/-MER	mer	20A	21A	21B	20A
LA SAUZAIE	BRETIGNOLLES-S/-MER	mer	20A	20A	20A	20A
LE MARAIS GIRARD	BRETIGNOLLES-S/-MER	mer	20A	20A	20A	20A
LE PETIT PONT	BRETIGNOLLES-S/-MER	mer	20A	20A	20A	20A
LES DUNES	BRETIGNOLLES-S/-MER	mer	20A	20A	20A	20A
PLAN D'EAU DE LA NORMANDELIERE	BRETIGNOLLES-S/-MER	mer	20A	20A	20A	20A
LE TANCHET	CHATEAU-D'OLONNE	mer	20A	20A	20A	20A
BOISVINET	JARD-S/-MER	mer	20A	20A	20A	20A
LA MINE	JARD-S/-MER	mer	20A	20A	20A	20A
LE PE DU CANON	JARD-S/-MER	mer	20A	20A	20A	20A

Nom du site	Commune(s) du site	Type d'eau	2004	2005	2006	2007
FROMENTINE	LA BARRE-DE-MONTS	mer	20A	20A	20A	20A
LA GRANDE COTE	LA BARRE-DE-MONTS	mer	20A	20A	20A	20A
LA GRANDE PLAGE	LA FAUTE-S/-MER	mer	20A	20A	20A	20A
LA POINTE D'ARCAÏ	LA FAUTE-S/-MER	mer	20A	20A	20A	20A
LA COURT	LA GUERINIERE	mer	20A	20A	20A	20A
LE FIER	LA GUERINIERE	mer	20A	20A	20B	20B
LA POINTE DE L'AIGUILLON (L'EPE- RON)	L'AIGUILLON-S/-MER	mer	9A	20A	20A	20A
PLAN D'EAU DE L'AIGUILLON	L'AIGUILLON-S/-MER	mer	20A	20A	20A	20A
LA GRANDE PLAGE	LA TRANCHE-S/-MER	mer	20A	20A	20A	20A
LA GRIERE	LA TRANCHE-S/-MER	mer	20A	20A	20A	20A
LA TERRIERE	LA TRANCHE-S/-MER	mer	20A	20A	20A	20A
LE PHARE	LA TRANCHE-S/-MER	mer	20A	20A	20A	20A
LES GENERELLES	LA TRANCHE-S/-MER	mer	20A	20A	20A	20A
SAINTE-ANNE	LA TRANCHE-S/-MER	mer	20A	20A	20A	20A
LA BOSSE	L'EPINE	mer	20A	20A	20A	20A
LA CABANE	L'EPINE	mer	20A	20A	20A	20A
GRANDE PLAGE HORLOGE	LES SABLES-D'OLONNE	mer	20A	20A	20B	20A
GRANDE PLAGE PALAIS DE JUSTICE	LES SABLES-D'OLONNE	mer	20A	20B	20B	20A
LA PARACOU	LES SABLES-D'OLONNE	mer	20A	20A	20A	20A
KER CHALON DROITE	L'ILE-D'YEU	mer	20A	20A	20A	20A
KER CHALON GAUCHE	L'ILE-D'YEU	mer	20B	20A	20A	20A
LE MARAIS SALE	L'ILE-D'YEU	mer	20A	20A	20A	20A
LES BOSSILLES	L'ILE-D'YEU	mer	20B	20A	20A	20A
LES SABIAS	L'ILE-D'YEU	mer	20A	20A	20A	20A
LES SAPINS	L'ILE-D'YEU	mer	20A	20A	20A	20A
LES VIEILLES	L'ILE-D'YEU	mer	20A	20A	20A	20A
LE PETIT ROCHER	LONGEVILLE-S/-MER	mer	20A	20A	20A	20A
LES CONCHES	LONGEVILLE-S/-MER	mer	20A	20A	21A	20A
FORT LARRON	NOIRMOUTIER-EN-L'ILE	mer	20A	20A	20A	20A
LA CLERE	NOIRMOUTIER-EN-L'ILE	mer	20A	20A	20A	20A
LA LINIERE	NOIRMOUTIER-EN-L'ILE	mer	20A	20A	21A	20A



Nom du site	Commune(s) du site	Type d'eau	2004	2005	2006	2007
LE GRAND VIEIL	NOIRMOUTIER-EN-L'ILE	mer	20A	20A	20A	20A
LES DAMES	NOIRMOUTIER-EN-L'ILE	mer	20A	20A	20A	20A
LES SABLEAUX	NOIRMOUTIER-EN-L'ILE	mer	20A	20A	20A	20A
LUZERONDE	NOIRMOUTIER-EN-L'ILE	mer	20A	20A	20A	20A
LA BRAIE	NOTRE-DAME-DE-MONTS	mer	20A	20A	20A	20A
LA GRANDE PLAGE	NOTRE-DAME-DE-MONTS	mer	20A	20A	20A	20A
LES GRANGES	OLONNE-S/-MER	mer	20A	20A	20A	20A
SAUVETERRE	OLONNE-S/-MER	mer	20A	20A	20A	20A
BOISVINET	SAINT-GILLES-CROIX-DE-VIE	mer	20B	20A	20B	20A
GRANDE PLAGE MARINES	SAINT-GILLES-CROIX-DE-VIE	mer	20A	20A	20A	20A
GRANDE PLAGE PATERNES	SAINT-GILLES-CROIX-DE-VIE	mer	20A	20A	20A	20A
GRANDE PLAGE ROCHEBONNE	SAINT-GILLES-CROIX-DE-VIE	mer	20A	20A	20A	20A
LA PAREE PRENEAU	SAINT-HILAIRE-DE-RIEZ	mer	20A	20A	20A	20A
LES 60 BORNES	SAINT-HILAIRE-DE-RIEZ	mer	20A	20A	20A	20A
LES BUSSOLERIES	SAINT-HILAIRE-DE-RIEZ	mer	20A	20A	20A	20A
LES DEMOISELLES 2 (LES DEMOISELLES)	SAINT-HILAIRE-DE-RIEZ	mer	20A	20A	20A	20A
LES MOUETTES	SAINT-HILAIRE-DE-RIEZ	mer	20A	20B	20A	20A
LES PINEAUX	SAINT-HILAIRE-DE-RIEZ	mer	20A	20A	20A	20A
SION	SAINT-HILAIRE-DE-RIEZ	mer	20B	20A	20A	20A
LA GRANDE PLAGE	SAINT-JEAN-DE-MONTS	mer	20A	20B	20A	20A
LA PAREE DU JONC	SAINT-JEAN-DE-MONTS	mer	20A	20A	20A	20A
LE GOLF	SAINT-JEAN-DE-MONTS	mer	20A	20A	20A	20A
LA PLAGE CLEMENCEAU	SAINT-VINCENT-S/-JARD	mer	20A	20A	20A	20A
LE GOULET	SAINT-VINCENT-S/-JARD	mer	20A	20A	20A	20B
LE VEILLON	TALMONT-ST-HILAIRE	mer	20A	20A	20A	20A

**REGION PAYS DE LA LOIRE**  
**Eaux douces**

**LOIRE**  
**ATLANTIQUE**

Nom du site	Commune(s) du site	Type d'eau	2004	2005	2006	2007
ROCHE BALLUE	BOUGUENAIS	douce	10A	10A	10A	10A
ETANG AUME	FEGREAC	douce	10A	10A	11A	10A
VIOREAU	JOUE SUR ERDRE	douce	10B	10B	10B	10B
PLAN D'EAU ROUTE DE RENNES	NOZAY	douce	10A	10A	10A	10A
PLAN D'EAU	OUDON	douce	10A	10A	10A	10A
ETANG DE BUHEL	PLESSE	douce	10A	10A	10A	10A
ETANG DES BRIERES DU BOURG	SAINT LYPHARD	douce	10A	10A	10A	10A
PLAN D'EAU DE LA BASE DE LOISIRS	SAINT PHILBERT DE GRANDLIEU	douce	10A	12A	12C	11A

**MAINE ET**  
**LOIRE**

Nom du site	Commune(s) du site	Type d'eau	2004	2005	2006	2007
LAC DE MAINE	ANGERS	douce	10A	11A	10B	10A
LA MAYENNE	CHAMBELLAY	douce	5B	5A	5A	6D
PLAN D'EAU DE CHAMPTOCE	CHAMPTOCE SUR LOIRE	douce	5A		5A	5A
ETANG DE MALAGUE	CHAUMONT D'ANJOU	douce	6A	5A	5A	5A
COULVEE	CHEMILLE	douce	5B	5B	5B	5B
PLAN D'EAU DE COMBREE	COMBREE	douce	5A	6C	5A	5B
LES SABLIERES	ECOULANT	douce	7A	7A	8A	6A
PLAN D'EAU DE FONTAINE-GUERIN	FONTAINE GUERIN	douce	6A	5A	6A	5A
PLAN D'EAU DES LOGES	LA BREILLE LES PINS	douce	6A	5A	4B	5A
PLAN D'EAU DE LA BARBOTINE	LE FUILET	douce	5A	5B	5A	5B
PLAN D'EAU DE MARIGNE	MARIGNE	douce	5A	4A	5A	5B
PLAN D'EAU DE MONTILLIERS	MONTILLIERS	douce	5A	5A	5A	5A
ETANG DE SAINT BLAISE	NOYANT LA GRAVOYERE	douce	5A	6B	6A	5A
ETANG DE SAINT AUBIN	POUANCE	douce	5B	6A	5A	5A

Nom du site	Commune(s) du site	Type d'eau	2004	2005	2006	2007
LE LOUET	ROCHEFORT SUR LOIRE	douce	5B	5B	3B	4B
PLAN D'EAU DE ST PAUL-DU-BOIS	SAINT PAUL DU BOIS	douce	5A	5A	4A	5A
PARC DE LOISIRS DE L'ETANG	SAINT SATURNIN SUR LOIRE	douce		8B	8A	6B
MILLOCHEAU	SAUMUR	douce	6A	6A	6A	5A
LE PORT (VILLEVEQUE)	VILLEVEQUE	douce	5B	5B	5B	7C

## MAYENNE

Nom du site	Commune(s) du site	Type d'eau	2004	2005	2006	2007
PLAN D'EAU D'ARGENTRE	ARGENTRE	douce	4B	4B	4B	4B
PLAN D'EAU DE BOUERE	BOUERE	douce	4B	4B	4B	4B
LE GUE DE SELLE	MEZANGERS	douce	4A	4A	4A	4B
LA FENDERIE	MONTOURTIER	douce	4A	4B	4B	5C
LA CHESNAIE	SAINT DENIS-DU-MAINE	douce	4B	4B	4A	5C

## SARTHE

Nom du site	Commune(s) du site	Type d'eau	2004	2005	2006	2007
PLAN D'EAU DE LA GEMERIE A ARNAGE	ARNAGE	douce	5A	6B	6A	6A
PLAN D'EAU DE BRULON	BRULON	douce	5A	5A	5B	5B
PLAN D'EAU DE CHANTENAY VILLEDIEU	CHANTENAY VILLEDIEU	douce	5B	5B	5A	5B
PLAN D'EAU DE LA FERTE BERNARD	LA FERTE BERNARD	douce	5A	5A	5B	5A
PLAN D'EAU DE LA MONNERIE LA FLECHE	LA FLECHE	douce	5A	6A	7A	7B
PLAN D'EAU DE LAVARE	LAVARE	douce	5B	5B	5B	5B
PLAN D'EAU DE MAMERS	MAMERS	douce	5A	5A	5A	5B
PLAN D'EAU DE MANSIGNE	MANSIGNE	douce	5B	5A	7A	7B
PLAGE CAMPING DE MARCON	MARCON	douce	5A	5A	7A	6A
PLAGE PUBLIQUE DE MARCON	MARCON	douce	5A	5A	8A	6A
PLAN D'EAU DE PARIGNE L'EVEQUE	PARIGNE L'EVEQUE	douce	5B	5A	5B	5A
LAC DE SILLE LE GUILLAUME	SILLE LE GUILLAUME	douce	5A	5A	5B	5A
PLAN D'EAU "LE HOUSSAY" A SPAY	SPAY	douce	5A	6A	5A	5A
GRANDE PLAGE DE TUFFE	TUFFE	douce	5A	5B	5A	5A
PLAGE CAMPING DE TUFFE	TUFFE	douce	5B	5A	5A	5B

## VENDEE

Nom du site	Commune(s) du site	Type d'eau	2004	2005	2006	2007
LE LAC	APREMONT	douce	5A	5A	6B	5A
LA TRICHERIE	MESNARD-LA-BAROTIERE	douce	5B	5C	6B	5B
L'ESPERANCE	POUZAUGES	douce	5B	5A	6B	5B
MOULIN POUPET	SAINT-MALO-DU-BOIS	douce				6C
LE LAC D'ALBERT	XANTON-CHASSENON	douce	5B	5A	5A	5A

**REGION PICARDIE**  
**Eaux de mer**

**SOMME**

Nom du site	Commune(s) du site	Type d'eau	2004	2005	2006	2007
BOIS DE CISE	AULT	mer	10A	10B	10A	10A
ONIVAL	AULT	mer	10A	10B	10A	10A
PLAGE DE LA VILLE DE AULT	AULT	mer	10A	10B	10A	10A
PLAGE DE LA VILLE DE CAYEUX SUR MER	CAYEUX SUR MER	mer	10A	10A	10A	10A
CABINE DE SAUVETAGE	CROTOY (LE)	mer	9B	10B	10B	10B
PLAGE SURVEILLEE DE FORT-MAHON	FORT-MAHON-PLAGE	mer	10A	10A	10B	10A
PLAGE SURVEILLEE DE MERS LES BAINS	MERS-LES-BAINS	mer	10A	10A	10A	10A
PLAGE SURVEILLEE DE QUEND	QUEND	mer	10B	10A	10A	10B
PLAGE SURVEILLEE DE WOIGNARUE	WOIGNARUE	mer	10A	10A	10A	9A

**REGION PICARDIE**  
**Eaux douces**

**AISNE**

Nom du site	Commune(s) du site	Type d'eau	2004	2005	2006	2007
BAIGNADE DU CAMPING	BERNY RIVIERE	douce				9C
EURO LOISIRS	CIRY SALSOGNE	douce	3A	3A	3A	4A
ZONE DE LOISIRS	FERE EN TARDENOIS	douce	4B	4B	3B	3B
BASSIN DE MONAMPTEUIL	MONAMPTEUIL	douce				7B
ÉTANG D ISLE	SAINT QUENTIN	douce	6B	5B	5B	5B
LA FRETTE	TERGNIER	douce	6A	6A	9A	7A
BAIGNADE DE TRELOU SUR MARNE	TRELOU SUR MARNE	douce	3A	3B	3A	3B

**OISE**

Nom du site	Commune(s) du site	Type d'eau	2004	2005	2006	2007
BEAUVAIS-PLAN D'EAU DU CANADA	BEAUVAIS	douce	7A	10A	10B	20A
BASE NAUTIQUE LONGUEIL	LONGUEIL-SAINTE-MARIE	douce			7B	6A
BASE NAUTIQUE DE SAINT LEU D'ESSE-RENT	SAINT-LEU-D'ESSERENT	douce	9B	18B	18B	12B

**REGION POITOU CHARENTES**  
**Eaux de mer**

**CHARENTE  
MARITIME**

Nom du site	Commune(s) du site	Type d'eau	2004	2005	2006	2007
PLAGE DE LA PLATERRE	ANGOULINS	mer	12B	12A	12A	12B
PLAGE DU LOIRON	ANGOULINS	mer	6B	6A	6A	6A
PLAGE DE LA GRANGE	ARS-EN-RE	mer	8B	6A	6A	6A
PLAGE DU PLATIN NORD	AYTRE	mer	12B	12B	12B	19C
PLAGE DU PLATIN SUD	AYTRE	mer	20B	12A	12B	20B
LA PLAGE	BOURCEFRANC-LE-CHAPUS	mer		6A	6B	7B
PLAGE CASINO	CHÂTELAILLON-PLAGE	mer	12B	14A	12B	12B
PLAGE DES BOUCHOLEURS	CHÂTELAILLON-PLAGE	mer	12B	12B	12B	12A
PLAGE NORD	CHÂTELAILLON-PLAGE	mer	5B	6A	12B	12B
PLAGE SUD	CHÂTELAILLON-PLAGE	mer	12B	12B	12B	12B
PLAGE DE VERT-BOIS	DOLUS-D'OLERON	mer	12A	7A	6A	6B
PLAGE LA REMIGEASSE- LA PERROCHE	DOLUS-D'OLERON	mer	12A	12A	12A	11A
GRANDE RETENUE - PLAGE OUEST	FOURAS	mer	6A	8B	12A	12A
PLAGE DE LA COUE	FOURAS	mer	20B	12A	12A	13C
PLAGE DE LA VIERGE	FOURAS	mer	12B	12A	12A	12B
PLAGE DE L'ESPERANCE	FOURAS	mer	13C	20B	12B	14C
PLAGE NORD	FOURAS	mer	20B	20B	12B	12B
PLAGE OUEST	FOURAS	mer	5A	6A	6A	6A
BEBE PLAGE	ILE-D'AIX	mer	8A	6A	6A	6A
PLAGE DE L'ANSE DE LA CROIX	ILE-D'AIX	mer	9A	6A	6A	6A
PLAGE DE L'ANSE DU SAILLANT	ILE-D'AIX	mer	8A	6A	6B	6A
PLAGE OUEST	ILE-D'AIX	mer	8A	6A	6A	6A
LA PLAGE	LA BREE-LES-BAINS	mer	12B	12A	12B	12A
PLAGE DE PEU-BERNARD	LA COUARDE-SUR-MER	mer	9C	8A	12B	12A
PLAGE DU PEU RAGOT	LA COUARDE-SUR-MER	mer	8B	8A	12B	12A

Nom du site	Commune(s) du site	Type d'eau	2004	2005	2006	2007
PLAGE DE L'ARNEREAULT	LA FLOTTE-EN-RE	mer	12A	12B	12B	12B
PLAGE DE CHEF DE BAIE	LA ROCHELLE	mer	12A	8A	6A	6A
PLAGE DE LA CONCURRENCE	LA ROCHELLE	mer	12B	12B	13C	20B
PLAGE DES MINIMES	LA ROCHELLE	mer	12A	8A	6B	6B
PLAGE DE LA CEPE	LA TREMBLADE	mer	12B	12B	13C	20B
PLAGE DE LA COTE SAUVAGE (LA BOUVERIE)	LA TREMBLADE	mer	6A	6A	6A	6A
PLAGE DE LA COUBRE	LA TREMBLADE	mer	6A	6A	6A	6A
PLAGE DE LA POINTE ESPAGNOLE	LA TREMBLADE	mer	6A	6A	6A	6A
PLAGE DE L'EMBELLIE-GALON D'OR	LA TREMBLADE	mer	8A	6A	6A	6A
PLAGE DU MUS DE LOUP	LA TREMBLADE	mer	12A	12A	12B	12B
PLAGE DES GOLLANDIERES	LE BOIS-PLAGE-EN-RE	mer	9A	8A	6A	6A
PLAGE DES GROS JONCS	LE BOIS-PLAGE-EN-RE	mer	8A	8B	6A	6B
PLAGE DU PETIT SERGENT	LE BOIS-PLAGE-EN-RE	mer	7B	8A	12A	12A
LA PLAGE	LE CHATEAU-D'OLERON	mer	12A	7B	12A	12B
PLAN D'EAU AMENAGE	LE CHATEAU-D'OLERON	mer	10B	11A	11A	12A
PLAGE DE LA GIRAUDIERE	LE GRAND-VILLAGE	mer	8A	6A	6A	6A
PLAGE DE LA PALMYRE	LES MATHES	mer	6A	6A	6A	6B
PLAGE DES PINS DU CORDOUAN	LES MATHES	mer	8A	6A	6A	6B
PLAGE DE LA LOGE	LES PORTES-EN-RE	mer	6B	6A	6A	6A
PLAGE DE LA PATACHE	LES PORTES-EN-RE	mer	6A	6A	6A	6B
PLAGE DU GROS JONC	LES PORTES-EN-RE	mer		6B	6A	6B
LA PLAGE	L'HOUMEAU	mer	10B	6A	6B	6A
PLAGE DES PAS DES GAUDINS	LOIX	mer	8A	6A	20A	6B
PLAGE DU GROUIN	LOIX	mer	8A	6B	12A	12A
LA PLAGE	MARENNES	mer	12A	8B	12A	12A
PLAGE DE L'ARNECHE	MESCHERS-SUR-GIRONDE	mer	6B	6A	6A	6B
PLAGE DES NONNES	MESCHERS-SUR-GIRONDE	mer	12A	8B	12A	12A
PLAGE DE SUZAC	MESCHERS-SUR-GIRONDE	mer	12A	8A	6A	6B
PLAGE DES VERGNES	MESCHERS-SUR-GIRONDE	mer	12A	8A	6A	6A
PLAGE NORD	PORT-DES-BARQUES	mer	11B	12B	12C	21C
PLAGE SUD	PORT-DES-BARQUES	mer	11A	12A	12A	12A



Nom du site	Commune(s) du site	Type d'eau	2004	2005	2006	2007
PLAGE NORD	RIVEDOUX-PLAGE	mer	12A	12A	12A	12A
PLAGE SUD	RIVEDOUX-PLAGE	mer	6A	6A	6A	6B
PLAGE SUD - LA CHAUSSEE	RIVEDOUX-PLAGE	mer	6A	6A	6B	6B
PLAGE DE FONCILLON	ROYAN	mer	12A	12A	12A	12B
PLAGE DE LA GRANDE CONCHE	ROYAN	mer	12A	12A	12B	12A
PLAGE DE PONTAILLAC	ROYAN	mer	12A	12A	12A	13C
PLAGE DU CHAY	ROYAN	mer	7A	8A	12A	12A
PLAGE DU PIGEONNIER	ROYAN	mer	12A	12A	12A	12A
PLAGE DE COUNY	SAINT-CLEMENT-DES-BALEINES	mer	6A	6A	6A	6A
PLAGE DE LA CONCHE DES BALEINES	SAINT-CLEMENT-DES-BALEINES	mer	6A	6A	6A	6A
PLAGE DE LA BOIRIE - L'ANCIEN PORT	SAINT-DENIS-D'OLERON	mer	9B	6A	12A	12B
PLAGE LES HUTTES - LES SEULIERES	SAINT-DENIS-D'OLERON	mer	9A	6A	6B	7A
PLAGE DE BASSE BENAIE	SAINTE-MARIE-DE-RE	mer	6B	7A	7C	20A
PLAGE DE LA SALEE	SAINTE-MARIE-DE-RE	mer	11A	20B	12B	12B
PLAGE DE MONTAMER	SAINTE-MARIE-DE-RE	mer	1A	6A	6B	6A
PLAGE DES GRENETTES	SAINTE-MARIE-DE-RE	mer	6A	6A	6A	6B
PLAGE DE LA CONCHE NORD	SAINT-GEORGES-DE-DIDONNE	mer	12A	12A	12A	12B
PLAGE DE LA CONCHE SUD	SAINT-GEORGES-DE-DIDONNE	mer	12A	12A	12A	12A
PLAGE DE VALLIERES (GRANDE CONCHE)	SAINT-GEORGES-DE-DIDONNE	mer	12B	12A	12A	12A
PLAGE DE BOYARDVILLE	SAINT-GEORGES-D'OLERON	mer	8B	9B	12A	12A
PLAGE DE CHAUCRE	SAINT-GEORGES-D'OLERON	mer	8B	8A	12A	12A
PLAGE DE LA CONCHE MADAME	SAINT-GEORGES-D'OLERON	mer	12A	12A	12B	12B
PLAGE DES SAUMONARDS - LA GAUTRELLE	SAINT-GEORGES-D'OLERON	mer	9A	6B	12A	12A
PLAGE DU DOUHET- PLAISANCE	SAINT-GEORGES-D'OLERON	mer	8A	8B	12A	12A
PLAGE DE LA CIBLE	SAINT-MARTIN-DE-RE	mer	12A	12B	12A	12B
PLAGE DE LA CONCHE	SAINT-PALAIS-SUR-MER	mer	12A	12A	12B	12B
PLAGE DE LA GRANDE COTE	SAINT-PALAIS-SUR-MER	mer	12A	12A	12A	12A
PLAGE DU PLATIN	SAINT-PALAIS-SUR-MER	mer	12A	12A	12A	12A
PLAGE DE LA CONCHE MATHA	SAINT-PIERRE-D'OLERON	mer	9B	9A	6B	6A
LA GRANDE PLAGE	SAINT-TROJAN-LES-BAINS	mer	8A	7A	6B	6A
LA PETITE PLAGE	SAINT-TROJAN-LES-BAINS	mer	10A	6A	6B	7C

Nom du site	Commune(s) du site	Type d'eau	2004	2005	2006	2007
PLAGE DE GATSEAU	SAINT-TROJAN-LES-BAINS	mer	10A	6A	6A	6A
PLAGE DE NAUZAN	VAUX-SUR-MER	mer	12A	8B	12A	12B

**REGION POITOU CHARENTES**  
**Eaux douces**

**CHARENTE**

Nom du site	Commune(s) du site	Type d'eau	2004	2005	2006	2007
BAIGNADE MUNICIPALE	AUBETERRE SUR DRONNE	douce	7B	7A	6B	5B
ETANG VALLIER	BROSSAC	douce	5A	5A	5A	5A
BAIN DES DAMES	CHATEAUNEUF SUR CHARENTE	douce	5A	5B	5A	5B
REJALLANT	CONDAC	douce	5B			5B
VILLAGE LE CHAT	ECURAS	douce	8A	8B	7B	6A
LA FECULERIE	ETAGNAC	douce	5A	5A	5A	5B
BAIGNADE DE POINT FOLLE	GOURS (LES)	douce	7A	6B	6A	6A
LA GUERLIE	PRESSIGNAC	douce	5A	6A	5A	5A
LA GRANDE PRAIRIE	SAINT YRIEIX SUR CHARENTE	douce	12C	10A	9A	10A
LE PORTAL	VARS	douce	6B	5B	5B	5B
LES TROIS FONTAINES	VILLEFAGNAN	douce	5B	5A	5A	5B
LES PETITS ESSARDS	VINDELLE	douce	6A	5A	5A	5B

**CHARENTE**  
**MARITIME**

Nom du site	Commune(s) du site	Type d'eau	2004	2005	2006	2007
BAIGNADES LES PRES DES ROCHES	JONZAC	douce	5A	5A	5A	5A
BAIGNADE LAC BARON DESQUEYROUX	MONTENDRE	douce	5B	5B	5B	5B
BEAU VALLON	MONTGUYON	douce	5A	5A	5A	5A
LE GRAND BLEU	SAINTE-GEMME	douce	5A	4A	5A	1A
LE LAC DE CADEUIL	SAINTE-GEMME	douce	5B	5B	5A	4B
BAIGNADE AMENAGEE	THORS	douce	5A	5B	5B	5B
LAC DE TRIZAY	TRIZAY	douce	5B	5B	5B	5B

## DEUX SEVRES

Nom du site	Commune(s) du site	Type d'eau	2004	2005	2006	2007
PLAN D'EAU DE CHERVEUX	CHERVEUX	douce	7B	7A	8B	7B
BASE DE LOISIRS DES ADILLONS	LUCHE-THOUARSAIS	douce		4A	5A	5B
PLAN D'EAU LAMBON	PRAILLES	douce	5B		7A	5B
PLAN D'EAU DE VERRUYES	VERRUYES	douce	5A	5B	6A	6A

## VIENNE

Nom du site	Commune(s) du site	Type d'eau	2004	2005	2006	2007
ADRIERS - PLAN D'EAU CHEZ TONY	ADRIERS	douce	5B		5A	5B
ARCHIGNY - PLAN D'EAU COMMUNAL	ARCHIGNY	douce	5A	5B	5B	5A
AVAILLES LIMOUZINE - CAMPING (LA VIENNE)	AVAILLES LIMOUZINE	douce	5B	5B	5B	5C
BONNEUIL MATOURS - PARC DE CREMEAUX (LA VIENNE)	BONNEUIL MATOURS	douce	5B	5B	5B	5B
CHATEAU GARNIER - ETANG COMMUNAL	CHATEAU GARNIER	douce	5B	5B	4B	5B
LA BUSSIERE - LA BERTHOLIERE (LA GARTEMPE)	LA BUSSIERE	douce	5B	5B	5B	6C
LA PUYE - PLAN D'EAU COMMUNAL	LA PUYE	douce	5A	5A	5A	5A
LA ROCHE-POSAY (BAIGNADE SUR LA CREUSE)	LA ROCHE POSAY	douce	5B	5A	5B	5B
LATHUS ST REMY - LA VOULZIE	LATHUS SAINT REMY	douce	5B	5B	5B	5B
LUSIGNAN - CAMPING (LA VONNE)	LUSIGNAN	douce	5B	5B	6C	5B
MONCONTOUR - PLAN D'EAU DU GRAND MAGNE (LA DIVE)	MONCONTOUR	douce	5A	5B	5A	5A
MOUSSAC - CAMPING (LA VIENNE)	MOUSSAC SUR VIENNE	douce	5B	5B	5B	5B
PAYRE - LES ILES DE PAYRE (LA DIVE DE COUHE)	PAYRE	douce	5B	5B	5B	5B
QUEAUX - CAMPING (LA VIENNE)	QUEAUX	douce	5B	5B	5B	5B
SANXAY - CAMPING (LA VONNE)	SANXAY	douce	5A	5B	5A	5B
ST CYR - PARC DE LOISIRS (ETANG)	ST CYR	douce	5A	5A	5A	5A
ST MACOUX - PLAN D'EAU COMMUNAL DU MARAIS	ST MACOUX	douce	5A	5A	5A	5B
ST MARTIN L'ARS - PLAN D'EAU COMMUNAL (LE CLAIN)	ST MARTIN L'ARS	douce	5B	5B	5A	5B
ST SAUVEUR - LES PETITES MINAUDIERES	ST SAUVEUR	douce	5A	3A	5A	5A
ST SECONDIN - CAMPING LE SERBON (ETANG)	ST SECONDIN	douce	5A	4A	5A	5B
VALDIVIENNE - MORTHEMER (ETANG /LA DIVE)	VALDIVIENNE	douce	5B	5A	5B	5B

**REGION PROVENCE ALPES COTE D'AZUR**  
**Eaux de mer**

**ALPES  
MARITIMES**

Nom du site	Commune(s) du site	Type d'eau	2004	2005	2006	2007
ANTIBES LES PINS EST	ANTIBES	mer	21A	21A	20A	21A
ANTIBES LES PINS OUEST	ANTIBES	mer	21A	21A	20A	21A
CAP D'ANTIBES	ANTIBES	mer	21A	21A	20A	21A
FONTONNE EST	ANTIBES	mer	21A	20A	20A	21A
FONTONNE OUEST	ANTIBES	mer	21A	20B	22B	21A
FORT CARRE	ANTIBES	mer	21A	20A	20A	21A
GAROUPE EST	ANTIBES	mer	21A	21A	20A	21A
GAROUPE OUEST	ANTIBES	mer	21A	21B	20B	21A
GRANDE PLAGE JUAN LES PINS	ANTIBES	mer	21A	21A	20A	21A
LA GRAVETTE	ANTIBES	mer	21A	21B	20A	21A
LA SALIS	ANTIBES	mer	21B	21B	21A	21A
LE PONTEIL	ANTIBES	mer	21A	21B	21A	21A
LES GROULES	ANTIBES	mer	21A	21A	20A	21A
LES ONDES	ANTIBES	mer	21A	22A	20A	21A
LIMITE COMMUNE OUEST	ANTIBES	mer	21B	21A	20A	21A
LIMITE DE COMMUNE EST	ANTIBES	mer	21A	21A	20A	21A
MARINELAND	ANTIBES	mer	21A	20A	20A	21A
PLAGE DU CROUTON	ANTIBES	mer	21A	22A	20A	21A
PONT DULYS	ANTIBES	mer	21A	21A	21C	21A
PONTON COURBET	ANTIBES	mer	21A	21A	20A	21A
PORT GALLICE	ANTIBES	mer	21A	21A	20A	21A
PROMENADE DU SOLEIL	ANTIBES	mer	20B	22B	22B	21A
SQUARE GOULD	ANTIBES	mer	21A	21A	20A	21A
FOURMIS	BEAULIEU-SUR-MER	mer	21A	21B	21A	21A
PETITE AFRIQUE	BEAULIEU-SUR-MER	mer	21A	21A	21A	21A

Nom du site	Commune(s) du site	Type d'eau	2004	2005	2006	2007
PETITE AFRIQUE EST	BEAULIEU-SUR-MER	mer	21A	21A	21A	21A
DU PORT	CAGNES-SUR-MER	mer	21A	20A	20A	21A
ENTREE DU PORT	CAGNES-SUR-MER	mer	21A	20A	20A	22A
FACE EGLISE	CAGNES-SUR-MER	mer	21B	20A	20A	21A
HIPPODROME	CAGNES-SUR-MER	mer	21A	20A	20A	22A
HOTEL DE LA SERRE	CAGNES-SUR-MER	mer	21A	20A	20A	21A
LE GALION	CAGNES-SUR-MER	mer	21A	20A	20A	21A
LE GRAND LARGE	CAGNES-SUR-MER	mer	22B	21A	20B	21B
LE MOGADOR	CAGNES-SUR-MER	mer	21A	21A	20A	21A
NEPTUNE	CAGNES-SUR-MER	mer	22B	21B	20A	21A
TONNEAU	CAGNES-SUR-MER	mer	24C	20A	20A	21A
BIJOU	CANNES	mer	22A	21A	20A	21A
CARLTON	CANNES	mer	22A	21A	20A	21A
CHANTIERS NAVALS	CANNES	mer	22A	21A	20A	21A
DU TROU	CANNES	mer	22A	21A	20A	21A
FONT DE VEYRE	CANNES	mer	22A	21A	20A	21A
GABRES	CANNES	mer	22B	21B	20A	21A
GARE MARCHANDISES	CANNES	mer	22A	21A	20A	21A
GAZAGNAIRE	CANNES	mer	22A	21A	20A	21A
GRAND HOTEL	CANNES	mer	22A	21B	22A	21A
ILE STE MARGUERITE EST	CANNES	mer	22A	21A	20A	20A
ILE STE MARGUERITE OUEST	CANNES	mer	22A	21A	20A	20A
MIDI	CANNES	mer	22A	21A	20A	21A
MOURE ROUGE	CANNES	mer	22A	20A	20A	21A
NOUVEAU PALAIS	CANNES	mer	22B	22B	20A	21A
RIOU	CANNES	mer	22B	22C	20A	21A
ROCHERS DE LA BOCCA	CANNES	mer	22A	21A	20A	21A
ST GEORGES	CANNES	mer	22B	21A	20A	21A
SUD AVIATION	CANNES	mer	22A	21A	20A	21A
MALA	CAP D'AIL	mer	20A	21A	20A	21A
MARQUET	CAP D'AIL	mer	20A	21A	20A	21A

Nom du site	Commune(s) du site	Type d'eau	2004	2005	2006	2007
PISSARELLES	CAP D'AIL	mer	20A	21A	20A	21A
COTE PORT SILVA MARIS	EZE	mer	21A	21B	20A	21A
EST SILVA MARIS	EZE	mer	21A	21B	20A	21A
EZE	EZE	mer	21A	22A	20A	21A
EZE EST	EZE	mer	21A	21A	20A	21A
MARCO POLO	EZE	mer	21A	21B	20A	21A
CHATEAU	MANDELIEU-LA-NAPOULE	mer	21B	20B	20B	22A
DAUPHINS	MANDELIEU-LA-NAPOULE	mer	21A	20A	20A	21A
FUON MARINA	MANDELIEU-LA-NAPOULE	mer	22A	20B	20A	21A
LA RAGUE	MANDELIEU-LA-NAPOULE	mer	21A	20A	20A	21A
LA RAGUETTE	MANDELIEU-LA-NAPOULE	mer	21A	21A	20A	21A
ROBINSON	MANDELIEU-LA-NAPOULE	mer	21A	20A	20A	21A
SABLE D'OR	MANDELIEU-LA-NAPOULE	mer	21A	20A	20A	21A
BORRIGO	MENTON	mer	20A	21A	20A	21A
CAREI	MENTON	mer	20A	21A	20A	21A
FOSSAN	MENTON	mer	20A	21A	20A	21A
GARAVAN EST	MENTON	mer	20A	21A	20A	21A
GORBIO	MENTON	mer	20A	21B	20A	21A
SABLETTES EST	MENTON	mer	20B	21A	20A	21A
SABLETTES OUEST	MENTON	mer	20A	21A	20A	21A
AUBRY LECOMTE	NICE	mer	20A	21A	20A	21A
BAINS DE LA POLICE	NICE	mer	20A	21B	20A	21A
BAMBOU	NICE	mer	20A	21A	20A	21A
BEAU RIVAGE	NICE	mer	20A	21A	20A	21A
BLUE BEACH	NICE	mer	20A	21B	20A	21A
CARRAS	NICE	mer	20A	21A	20A	21A
CASTEL	NICE	mer	20A	21A	20A	21A
CENTENAIRE	NICE	mer	20B	21B	20B	21A
COCO BEACH	NICE	mer	20A	21A	20A	21A
FABRON	NICE	mer	20A	21A	20A	21A
FLORIDA	NICE	mer	20A	21A	20A	22A

Nom du site	Commune(s) du site	Type d'eau	2004	2005	2006	2007
FORUM	NICE	mer	20A	21A	20A	21A
GALION	NICE	mer	20B	21B	20A	21A
LA PAIOLLE	NICE	mer	20A	21A	20A	21A
LA RESERVE	NICE	mer	21A	21A	20A	21B
LENVAL	NICE	mer	20A	21A	20A	21A
LIDO	NICE	mer	20B	21A	20A	21A
MAGNAN	NICE	mer	20A	21B	20A	21A
MILITAIRE	NICE	mer	20B	21A	20A	21A
NEPTUNE	NICE	mer	20A	21B	21A	21A
OPERA	NICE	mer	20A	21A	20A	21A
PAILLON EPI	NICE	mer	20A	21B	20A	21A
POINCARE	NICE	mer	20A	21A	20A	21A
RUHL	NICE	mer	20B	21A	20A	21A
SAINTE-HELENE	NICE	mer	20A	21A	20A	21A
SPORTING	NICE	mer	20A	21A	20A	21A
VOILIER	NICE	mer	20A	21A	20A	21A
BEACH	ROQUEBRUNE-CAP-MARTIN	mer	20A	20A	20A	21A
BERTELO	ROQUEBRUNE-CAP-MARTIN	mer	20A	21A	20A	21A
BON VOYAGE	ROQUEBRUNE-CAP-MARTIN	mer	20A	21A	20A	21A
CABBE	ROQUEBRUNE-CAP-MARTIN	mer	20A	21A	21A	21A
COTE OUEST	ROQUEBRUNE-CAP-MARTIN	mer	20A	21A	20A	21A
GOLFE BLEU	ROQUEBRUNE-CAP-MARTIN	mer	20A	21A	20A	21A
LA BUSE	ROQUEBRUNE-CAP-MARTIN	mer	20A	21A	20A	21A
L'ARME	ROQUEBRUNE-CAP-MARTIN	mer	20A	21A	20A	21A
LES SIRENES	ROQUEBRUNE-CAP-MARTIN	mer	20A	21A	20A	21B
ROQUEBRUNE	ROQUEBRUNE-CAP-MARTIN	mer	20A	21A	20A	21A
SOLENZARA	ROQUEBRUNE-CAP-MARTIN	mer	20B	21A	20A	22A
ESPALMADOR	SAINT-JEAN-CAP-FERRAT	mer	21A	21A	21A	21A
FOSES	SAINT-JEAN-CAP-FERRAT	mer	21A	21A	21A	22B
FOSETTES	SAINT-JEAN-CAP-FERRAT	mer	21A	21A	21A	21A
NOUVEAU PORT	SAINT-JEAN-CAP-FERRAT	mer	21A	21A	22A	21A



Nom du site	Commune(s) du site	Type d'eau	2004	2005	2006	2007
PALOMA	SAINT-JEAN-CAP-FERRAT	mer	21A	21A	21A	21A
PASSABLE	SAINT-JEAN-CAP-FERRAT	mer	21A	21A	21A	21A
BEACH CLUB	SAINT-LAURENT-DU-VAR	mer		20B	21B	21A
COUSTEAU	SAINT-LAURENT-DU-VAR	mer	21A	20B	21C	22B
LANSBERG	SAINT-LAURENT-DU-VAR	mer	21B	20A	21C	21B
LES FLOTS BLEUS	SAINT-LAURENT-DU-VAR	mer	21B	20A	21B	21A
LIMITE COMMUNE	SAINT-LAURENT-DU-VAR	mer	22A	21B	20A	21A
EST MARCO POLO	THEOULE-SUR-MER	mer	21A	20A	20A	21A
HOTEL ST CHRISTOPHE	THEOULE-SUR-MER	mer	22B	20A	20A	21A
LA FIGUEIRETTE	THEOULE-SUR-MER	mer	21A	20A	20A	21A
LA GARE	THEOULE-SUR-MER	mer		20A	20A	21A
MARCO POLO	THEOULE-SUR-MER	mer	21A	22C	20A	21A
POINTE DE L'AIGUILLE	THEOULE-SUR-MER	mer	21A	20A	20A	21A
SUVERET	THEOULE-SUR-MER	mer	21A	20A	20B	21A
BARRAYA	VALLAURIS	mer	21B	21B	20A	21A
JEUNES	VALLAURIS	mer	22B	20A	21A	20A
MIDI CENTRE	VALLAURIS	mer	21A	20A	20A	22A
MIDI EST	VALLAURIS	mer	21A	20A	20A	21A
MIDI OUEST	VALLAURIS	mer	21A	21A	20A	21A
PASCALIN	VALLAURIS	mer	21B	20A	21B	21A
POSTE C.R.S	VALLAURIS	mer	21B	21B	20A	22A
TETOU	VALLAURIS	mer	21B	20B	21B	21A
JEUNES	VILLEFRANCHE-SUR-MER	mer	21A	21A	22A	21A
LA DARSE	VILLEFRANCHE-SUR-MER	mer	21A	22A	21A	21A
MARINIERES	VILLEFRANCHE-SUR-MER	mer	21A	21A	21A	21A
OUEST	VILLEFRANCHE-SUR-MER	mer	21A	21A	21A	21A
LA BATTERIE	VILLENEUVE-LOUBET	mer	21A	21A	20A	21A
LOUP	VILLENEUVE-LOUBET	mer	21B	21A	20A	21B
PIERRE AU TAMBOUR	VILLENEUVE-LOUBET	mer	21A	21A	20A	21A
POSTE DE SECOURS N°1	VILLENEUVE-LOUBET	mer	21A	21A	20A	21A
POSTE DE SECOURS N°2	VILLENEUVE-LOUBET	mer	21A	21A	20A	21A

Nom du site	Commune(s) du site	Type d'eau	2004	2005	2006	2007
VAUGRENIER	VILLENEUVE-LOUBET	mer	21A	21A	20A	21A

## BOUCHES DU RHONE

Nom du site	Commune(s) du site	Type d'eau	2004	2005	2006	2007
PLAGE D'ARLES	ARLES	mer	20A	18B	20A	22A
CHAMPIGNY	BERRE-L'ETANG	mer		9C	17A	26A
CAP ROUSSET	CARRY-LE-ROUET	mer	20A	21A	21C	21B
LA TUILIERE	CARRY-LE-ROUET	mer	19B	21A	21A	21B
ROUET PLAGE	CARRY-LE-ROUET	mer	20B	21A	21B	21B
BESTOUAN	CASSIS	mer	20A	20A	19A	22C
GRANDE MER	CASSIS	mer	10A	11A	10B	22C
JAI SUD	CHATEAUNEUF-LES-MARTIGUES	mer		9C	27A	26A
LA REDONNE	ENSUES-LA-REDONNE	mer	10A	12A	10A	10B
LES FIGUIERES	ENSUES-LA-REDONNE	mer	10A	12A	10B	10B
CAVAOU	FOS-SUR-MER	mer	10A	12B	10A	10B
GRANDE PLAGE	FOS-SUR-MER	mer	10A	12A	10A	10B
LA ROMANIQUETTE	ISTRES	mer			23B	26B
LE RANQUET	ISTRES	mer			23B	26A
CAPUCINS	LA CIOTAT	mer	20B	20A	21B	22C
FIGUEROLLES	LA CIOTAT	mer	20B	20B	24B	22B
LUMIERE	LA CIOTAT	mer	20B	20B	21B	22B
SAINT JEAN	LA CIOTAT	mer	20A	20B	20A	22B
LA VESSE	LE ROVE	mer	10A	11A	10A	10B
NIOLON	LE ROVE	mer	10A	11A	10B	10B
JAI NORD	MARIGNANE	mer	10B	9C	24A	26A
ANSE DES PHOCEENS	MARSEILLE	mer	20B	20A	22B	22B
ANSE DES SABLETTES	MARSEILLE	mer	20B	20B	22B	22B
BAINS DES DAMES	MARSEILLE	mer	20A	19B	22B	22B
BONNE BRISE	MARSEILLE	mer	21B	19B	22B	22B
BONNEVEINE	MARSEILLE	mer	21B	17B	22B	22A

Nom du site	Commune(s) du site	Type d'eau	2004	2005	2006	2007
BORELY (CHAMP DE COURSES)	MARSEILLE	mer	20B	17B	21B	22B
CATALANS	MARSEILLE	mer	18B	17B	21C	20C
DAVID (PRADO SUD)	MARSEILLE	mer	21B	17B	22B	22B
EN VAU	MARSEILLE	mer	20B	21A	21B	21A
GRAND ROUCAS (PRADO NORD)	MARSEILLE	mer	21B	18B	22B	22B
LA LAVE (SITE DE CORBIERES)	MARSEILLE	mer	20B	20B	22B	22B
LE FORTIN (SITE DE CORBIERES)	MARSEILLE	mer	21B	20B	22B	22B
LES GOUDES	MARSEILLE	mer	20B	20B	20B	22B
L'HUVEAUNE	MARSEILLE	mer	18B	18B	21B	22B
MORGIOU	MARSEILLE	mer	20A	20A	22B	22A
POINTE ROUGE	MARSEILLE	mer	20B	20B	22B	20C
PORT PIN	MARSEILLE	mer	20B	20B	21B	22B
PROPHETE	MARSEILLE	mer	20B	20B	22C	22B
SAINT ESTEVE (FRIOUL)	MARSEILLE	mer	21C	21B	22B	22B
SORMIOU	MARSEILLE	mer	20B	20A	22B	22A
VIEILLE CHAPELLE	MARSEILLE	mer	21B	19B	22B	22B
CARRO	MARTIGUES	mer	20B	20A	21B	21B
LES LAURONS	MARTIGUES	mer	20A	20A	21B	21A
SAINTE CROIX	MARTIGUES	mer	20A	20A	21B	21B
VERDON	MARTIGUES	mer	19A	20A	21B	21B
BOTTAI	PORT-DE-BOUC	mer	10A	12A	10A	10B
PETITE PLAGE	PORT-DE-BOUC	mer	10A	12A	10A	10B
PLAGE DES OURS	PORT-DE-BOUC	mer		12B	10B	10B
NAPOLEON	PORT-SAINT-LOUIS-DU-RHONE	mer	9B	12A	11B	10A
LES ROBINSONS	ROGNAC	mer	8B	9C	27A	26A
LA DIGUE	SAINT-CHAMAS	mer		9C	15C	26B
BRISE DE MER	SAINTE-MARIES-DE-LA-MER	mer	11B	11C	10B	10A
CRIN BLANC	SAINTE-MARIES-DE-LA-MER	mer	11B	10B	10B	10A
LES ARENES	SAINTE-MARIES-DE-LA-MER	mer	11B	10B	10A	10B
MASSANE	SAINT-MITRE-LES-REMPARTS	mer		9C	22B	26A
PLAGE DES CALIEUX	SAINT-MITRE-LES-REMPARTS	mer			22B	26B

Nom du site	Commune(s) du site	Type d'eau	2004	2005	2006	2007
CORNICHE	SAUSSET-LES-PINS	mer	10A	12A	10B	10B
MARETTE	VITROLLES	mer		9B	27A	26A
MARINA PLAGE	VITROLLES	mer		9B	26A	26A

## VAR

Nom du site	Commune(s) du site	Type d'eau	2004	2005	2006	2007
ANSE DE RENECROS	BANDOL	mer	18A	10A	10A	10A
ILE DE BENDOR-PLAGE	BANDOL	mer	17A	10A	10A	10A
PLAGE CENTRALE	BANDOL	mer	17B	10B	20A	20A
PLAGE DE CAPELAN	BANDOL	mer	17B	10A	10A	10A
PLAGE DU CASINO	BANDOL	mer	17A	10A	11A	10A
CABASSON	BORMES-LES-MIMOSAS	mer	17A	20A	20A	20A
LE GAOU BENAT	BORMES-LES-MIMOSAS	mer				10A
PLAGE LA FAVIERE	BORMES-LES-MIMOSAS	mer	17A	20B	20A	20A
PLAGE LE CAMPS DU DOMAINE	BORMES-LES-MIMOSAS	mer	18C	20B	20A	20A
PLAGE L'ESTAGNOL	BORMES-LES-MIMOSAS	mer	10A	10A	10A	10A
COUPEREAU	CARQUEIRANNE	mer	18C	20A	20A	20A
PLAGE LE PRADON CENTRE	CARQUEIRANNE	mer	17A	20A	20A	20A
PLAGE PENO	CARQUEIRANNE	mer	17A	21A	21B	20A
BONPORTEAU	CAVALAIRE-SUR-MER	mer	17A	20A	20A	20A
PLAGE CAVALAIRE CENTRE OU PARC	CAVALAIRE-SUR-MER	mer	18C	20A	20A	20A
PLAGE CAVALAIRE EST OU PARDIGON	CAVALAIRE-SUR-MER	mer	17B	20A	20A	20A
PLAGE CAVALAIRE OUEST	CAVALAIRE-SUR-MER	mer	18B	20A	20A	20A
PLAGE COGOLIN	COGOLIN	mer	17B	20A	20A	20A
ARGENS	FREJUS	mer	20B	20A	20A	20A
CENTRE CAQUOT	FREJUS	mer	20B	20A	20A	20A
CENTRE PACHA	FREJUS	mer	20A	20A	20A	20A
CORAILLEURS	FREJUS	mer	20B	21B	20A	20A
ESCLAMANDES	FREJUS	mer	20A	20B	20A	20A
GRAND BOUCHAREL	FREJUS	mer	20B	20B	20A	20A
LA GALIOTE	FREJUS	mer	21B	20B	20A	20A

Nom du site	Commune(s) du site	Type d'eau	2004	2005	2006	2007
LE CAPITOLE	FREJUS	mer	20B	20A	20A	20A
PEBRIER	FREJUS	mer	20B	20B	20A	20A
PETIT BOUCHAREL	FREJUS	mer	20B	20B	20A	20A
PLAGE LES SABLETTES	FREJUS	mer	20B	20B	21B	20A
PLAGE REPUBLIQUE	FREJUS	mer	21B	20B	20A	20A
VILLEPEY	FREJUS	mer	20B	21B	20A	20A
PLAGE DE LA BOUILLABASSE	GASSIN	mer	17A	20A	20A	20A
PLAGE BEAUVALLON EST	GRIMAUD	mer	10B	10B	10A	10A
PLAGE GRIMAUD NORD	GRIMAUD	mer	10A	10B	10A	10A
PLAGE LES CIGALES	GRIMAUD	mer	10B	10B	10A	10A
PLAGE LES RIVES DE BEAUVALLON	GRIMAUD	mer	10A	10B	10A	10A
PLAGE PORT GRIMAUD	GRIMAUD	mer	10B	10C	22C	20A
ANCIENNE AUBERGE	HYERES	mer				10A
ILE DE PORQUEROLLES GRANDE PLAGE (COURTADE)	HYERES	mer	10A	10A	10A	10A
ILE DE PORQUEROLLES-PLAGE D'ARGENT	HYERES	mer	10A	10A	10A	10A
ILE DE PORT CROS-BAIE DE LA PALUD	HYERES	mer	10A	10A	10A	10A
ILE DE PORT CROS SUD - ANSE DE JANETS	HYERES	mer	10A	10A	10A	10A
LA POTINIERE (PORT)	HYERES	mer	10A	10A	10A	10A
PLAGE BADINE GIENS	HYERES	mer	21A	22A	20A	21A
PLAGE CEINTURON EST AYGAUDE	HYERES	mer	20A	20A	20A	20A
PLAGE CEINTURON OUEST	HYERES	mer	20A	20B	20B	10A
PLAGE LA BERGERIE	HYERES	mer	20A	21A	20A	21A
PLAGE LA CAPTE	HYERES	mer	20A	22A	21A	21A
PLAGE L'ALMANARRE CENTRE	HYERES	mer	20A	20A	20B	10A
PLAGE L'ALMANARRE NORD	HYERES	mer	20A	20A	20A	21A
PLAGE L'ALMANARRE SUD	HYERES	mer	20A	20A	21A	20A
PLAGE PESQUIERS (EX HIPPODROME)	HYERES	mer	10A	10A	10A	10A
PORT POTHUAU LES SALINS	HYERES	mer	20A	20A	22A	20A
RENEE SABRAN	HYERES	mer				11A
HERACLEE	LA CROIX-VALMER	mer	10A	10A	10A	10A
PLAGE GIGARO	LA CROIX-VALMER	mer	17A	20A	20A	20A

Nom du site	Commune(s) du site	Type d'eau	2004	2005	2006	2007
PLAGE LA DOUANE DEBARQUEMENT	LA CROIX-VALMER	mer	17B	20A	20A	20A
VERGERON SYLVABELLE	LA CROIX-VALMER	mer	10B	10A	10A	10A
PLAGE MAGAUD CENTRE	LA GARDE	mer	17A	20A	20A	10A
PLAGE L'ARGENTIERE	LA LONDE-LES-MAURES	mer	17A	20A	20A	20A
PLAGE MIRAMAR	LA LONDE-LES-MAURES	mer	17A	20A	20A	20A
PLAGE TAMARIS	LA LONDE-LES-MAURES	mer	17A	20A	20A	20A
BALAGUIER	LA SEYNE-SUR-MER	mer	20A	20A	10A	10A
LA VERNETTE	LA SEYNE-SUR-MER	mer	20A	20A	11C	20A
LES SABLETTES CHEMIN DU REY	LA SEYNE-SUR-MER	mer	21A	20A	12B	20A
PLAGE DE FABREGAS	LA SEYNE-SUR-MER	mer	21A	20A	20B	20A
PLAGE DE FABREGAS EST	LA SEYNE-SUR-MER	mer	21A	20A	10A	20A
PLAGE DE LA VERNE	LA SEYNE-SUR-MER	mer	20A	20A	11C	20A
PLAGE DE MAR VIVO CHEMIN HERMITTE	LA SEYNE-SUR-MER	mer	22A	21A	11C	22B
PLAGE DE MAR VIVO POSTE DE SECOURS	LA SEYNE-SUR-MER	mer	22A	21A	22C	22B
PLAGE DES SABLETTES CENTRE POSTE DE SECOURS	LA SEYNE-SUR-MER	mer	20A	20A	22B	20A
PLAGE DES SABLETTES EST	LA SEYNE-SUR-MER	mer	20A	20A	10B	20B
PLAGE DU BOEUF	LA SEYNE-SUR-MER	mer	17A	20A	10A	10A
PLAGE DU JONQUET	LA SEYNE-SUR-MER	mer	17A	20A	10A	10A
BATAILLER CENTRE (ENTRE LES COURS D'EAU)	LE LAVANDOU	mer	17A	20A	20A	20A
CAP NEGRE	LE LAVANDOU	mer	17B	20A	20A	20A
JEAN BLANC	LE LAVANDOU	mer	17A	20A	20A	20A
PLAGE AIGUEBELLE	LE LAVANDOU	mer	17A	20A	20A	20A
PLAGE BATAILLER (POSTE DE SECOURS)	LE LAVANDOU	mer	17A	20A	20A	20A
PLAGE CAVALIERE	LE LAVANDOU	mer	17A	20A	20A	20A
PLAGE LA FOSSETTE	LE LAVANDOU	mer	17A	20A	20A	20A
PLAGE LAVANDOU VILLE	LE LAVANDOU	mer	17A	20B	20A	20A
PLAGE SAINT CLAIR	LE LAVANDOU	mer	17A	20A	20A	20A
PRAMOUSQUIER OUEST	LE LAVANDOU	mer	17A	20A	20A	20A
PLAGE BONNETTES	LE PRADET	mer	17A	19A	20B	20A
PLAGE LA GARONNE	LE PRADET	mer	17A	20A	20A	20A
PLAGE LES OURSINIÈRES	LE PRADET	mer	17B	20A	20A	20A

Nom du site	Commune(s) du site	Type d'eau	2004	2005	2006	2007
PLAGE MONACO	LE PRADET	mer	17A	20A	20A	20A
PLAGE PIN DE GALLES	LE PRADET	mer	17A	20A	20A	20A
PLAGE CANADEL EST	LE RAYOL-CANADEL-SUR-MER	mer	10A	10A	10A	10A
PLAGE RAYOL EST	LE RAYOL-CANADEL-SUR-MER	mer	10A	10A	10A	10A
PLAGE RAYOL OUEST	LE RAYOL-CANADEL-SUR-MER	mer	10A	10A	10A	10A
PRAMOUSQUIER EST	LE RAYOL-CANADEL-SUR-MER	mer	10A	10A	10A	10A
BONNE TERRASSE	RAMATUELLE	mer	17A	20A	20A	20A
CANADEL	RAMATUELLE	mer	17A	20A	20A	20A
L'ESCALET	RAMATUELLE	mer	17A	20A	20B	20A
PLAGE PAMPELONE LE PINET	RAMATUELLE	mer	17A	20B	20A	20A
PLAGE PAMPELONE PATCH	RAMATUELLE	mer	17A	20A	20A	20A
PLAGE PAMPELONE TAMARIS	RAMATUELLE	mer	17B	20A	20A	20A
PLAGE PAMPELONNE GROS VALLAT	RAMATUELLE	mer	17B	20A	20A	20A
LA GARONNETTE VAL D'ESQUIERES	ROQUEBRUNE-SUR-ARGENS	mer	17A	10B	10A	10A
LES ISSAMBRES CALANQUE BONNE EAU	ROQUEBRUNE-SUR-ARGENS	mer	17A	10B	10A	10A
LES ISSAMBRES TARDIEU	ROQUEBRUNE-SUR-ARGENS	mer	17A	10A	10A	10A
PLAGE LA GAILLARDE	ROQUEBRUNE-SUR-ARGENS	mer	18C	10A	20A	10A
PLAGE SAN PEIRE	ROQUEBRUNE-SUR-ARGENS	mer	17B	9B	10A	10A
VALLONS DES MASSELS PEIRRAS	ROQUEBRUNE-SUR-ARGENS	mer	17A	9B	10A	10A
CRIQUE PORT D'ALON	SAINT-CYR-SUR-MER	mer	17A	20A	20A	20A
PLAGE LA MADRAGUE DE SAINT-CYR	SAINT-CYR-SUR-MER	mer	17A	20A	21A	20A
PLAGE LES LECQUES SAINT COME OUEST	SAINT-CYR-SUR-MER	mer	17A	20A	20A	20A
PLAGE LES LECQUES ST-COME EST	SAINT-CYR-SUR-MER	mer	17B	20B	20A	20A
PLAGE LES LECQUES VIEUX PORT	SAINT-CYR-SUR-MER	mer	17B	20A	20A	20A
PLAGE GARONNETTE OUEST	SAINTE-MAXIME	mer	17A	20A	20A	20A
PLAGE LA CROISSETTE	SAINTE-MAXIME	mer	17A	20A	20A	20A
PLAGE LA NARTELLE	SAINTE-MAXIME	mer	17B	20A	20A	20A
PLAGE L'ELEPHANT	SAINTE-MAXIME	mer	17B	20A	20A	20A
PLAGE SAINTE MAXIME VILLE (CASINO)	SAINTE-MAXIME	mer	17B	20B	20A	20A
LA COUDOULIERE	SAINT-MANDRIER	mer	18A	20A	21A	20A
LE CANON	SAINT-MANDRIER	mer	17A	21A	20A	20A

Nom du site	Commune(s) du site	Type d'eau	2004	2005	2006	2007
PLAGE DE LA VIEILLE	SAINT-MANDRIER	mer	17A	20A	20A	20A
PLAGE DU TOURING CLUB	SAINT-MANDRIER	mer	17A	20A	20A	20A
SAINT ASILE	SAINT-MANDRIER	mer	18A	20A	20A	20A
ANTHEOR	SAINT-RAPHAEL	mer	10A	20A	20A	20A
ARENE GROSSE	SAINT-RAPHAEL	mer	21B	20B	20A	20B
BOULOURIS	SAINT-RAPHAEL	mer	10A	20A	20A	20A
DRAMONT (DEBARQUEMENT)	SAINT-RAPHAEL	mer	10A	20A	20A	20A
PLAGE AGAY	SAINT-RAPHAEL	mer	21A	20B	20A	20A
PLAGE CAMP LONG	SAINT-RAPHAEL	mer	20B	20B	21A	20A
PLAGE LA BAUMETTE	SAINT-RAPHAEL	mer	10A	20A	20A	20A
PLAGE LA PEGUIERE	SAINT-RAPHAEL	mer	10A	20A	20A	20A
PLAGE VEILLAT	SAINT-RAPHAEL	mer	20A	20B	20A	21A
POURROUSSET	SAINT-RAPHAEL	mer	20A	20A	20A	20A
LA MOUTTE	SAINT-TROPEZ	mer	11A	10B	10A	10A
LA PONCHE	SAINT-TROPEZ	mer	14C	21B	21B	10A
LES CANEBIERS	SAINT-TROPEZ	mer	11B	10A	10A	10A
LES GRANIERIS	SAINT-TROPEZ	mer	10B	10B	10A	10A
LES SALINS	SAINT-TROPEZ	mer	10B	10A	10A	10A
LES SALINS CRIQUE	SAINT-TROPEZ	mer	10A	10A	10A	10A
PLAGE DE LA FONTANETTE	SAINT-TROPEZ	mer	10A	10B	10A	10A
PLAGE LA BOUILLABAISSE	SAINT-TROPEZ	mer	10B	10A	10B	11B
BAIE DE COUSSE	SANARY-SUR-MER	mer	18B	20A	21A	20A
PLAGE CENTRE VILLE	SANARY-SUR-MER	mer	18A	20A	20A	20A
PLAGE DOREE CENTRE	SANARY-SUR-MER	mer	17A	20A	21A	20A
PLAGE LA GORQUETTE	SANARY-SUR-MER	mer	17A	20A	20A	20A
PORT ISSOL	SANARY-SUR-MER	mer	17A	21B	20A	20A
ILE DES EMBIEZ-LA GABRIELLE	SIX-FOURS-LES-PLAGES	mer	20A	20A	20A	20A
LE GAOU	SIX-FOURS-LES-PLAGES	mer	20A	20A	20A	20A
LES CHARMETTES	SIX-FOURS-LES-PLAGES	mer	20A	20A	20A	20A
LES ROCHES BRUNES	SIX-FOURS-LES-PLAGES	mer	20A	20A	20A	20A
PLAGE BONNEGRACE CENTRE	SIX-FOURS-LES-PLAGES	mer	21A	20B	20A	20A



Nom du site	Commune(s) du site	Type d'eau	2004	2005	2006	2007
PLAGE BONNEGRACE KENNEDY (POSTE DE SECOURS)	SIX-FOURS-LES-PLAGES	mer	21A	20B	20A	20A
PLAGE BONNEGRACE OUEST LES LONES	SIX-FOURS-LES-PLAGES	mer	21A	20A	20A	20A
PLAGE DE LA COUDOULIERE	SIX-FOURS-LES-PLAGES	mer	20A	20A	20A	20A
PLAGE DU CROS	SIX-FOURS-LES-PLAGES	mer	20A	20A	20A	20A
PLAGE DU RAYOLET	SIX-FOURS-LES-PLAGES	mer	20A	20A	20A	20A
ANSE MISTRAL	TOULON	mer	20B	20B	22C	20A
LA MITRE	TOULON	mer	20A	20A	20A	20A
PLAGE DU LIDO	TOULON	mer	20B	20A	20B	20A
PLAGE LES PINS CENTRE	TOULON	mer	20A	21A	20A	20A
PLAGE MEJEAN	TOULON	mer	20A	20A	20A	20A
PLAGE SOURCE OUEST	TOULON	mer	20A	20A	20B	20A

**REGION PROVENCE ALPES COTE D'AZUR**  
**Eaux douces**

**ALPES DE  
HAUTE  
PROVENCE**

Nom du site	Commune(s) du site	Type d'eau	2004	2005	2006	2007
PLAN D'EAU	ALLOS	douce	5A	5A	5A	5A
CAMPING LA CELESTINE	BEYNES	douce	5A	5A	5A	5A
PLAGE DU CHEIRON	CASTELLANE	douce	5A	5A	5B	5A
PLAN D'EAU DES FERREOLS	DIGNE LES BAINS	douce	6A	5A	5A	5A
CAMPING DU BREC	ENTREVAUX	douce	5A	4A	5A	5B
2 èME ANSE APRES LA BASE NAUTIQUE	ESPARRON DE VERDON	douce	5A	5A	5B	5A
BOUT DU CHEMIN DES TUILIERES	ESPARRON DE VERDON	douce	5A	5A	5A	5A
PREMIERE ANSE APRES BASE NAUTIQUE	ESPARRON DE VERDON	douce	5A	5A	5A	5A
PLAN D'EAU AMENAGE	JAUSIERS	douce	5A	5A	5A	5A
PLAN D'EAU DU VILLAGE	LE LAUZET-UBAYE	douce	5A	5B	5A	5A
PLAN D'EAU DES VANNADES	MANOSQUE	douce	5B	6B	5B	5A
LA CADENO	MOUSTIERS-SAINTE-MARIE	douce	5A	5A	5A	5A
LAC DE MOUSTIERS	MOUSTIERS-SAINTE-MARIE	douce	5A	6A	5A	5A
PONT DU GALETAS	MOUSTIERS-SAINTE-MARIE	douce	5A	5A	5B	5A
PLAN D'EAU DES BUISSONNADES	ORAISON	douce	5A	5A	5A	5A
PLAN DU LAC DE CASTILLON	SAINT-ANDRE-LES-ALPES	douce	5A	5B	5B	5A
BAIE DE LA SAUNA	SAINTE-CROIX-DE-VERDON	douce	5A	5A	5A	5A
PLAGE DU VILLAGE	SAINTE-CROIX-DE-VERDON	douce	5A	6B	5B	5B
PLAGE FACE AUX TENNIS	SAINTE-CROIX-DE-VERDON	douce	5A	5A	5A	5A
BASE NAUTIQUE	SAINT-JULIEN-DU-VERDON	douce	5A	5B	5B	5A
CAMPING MUNICIPAL	SAINT-VINCENT LES FORTS	douce	5A	5A	5A	5A
PLAN D'EAU DES MARRES	SISTERON	douce	5A	5A	5A	5A

## HAUTES ALPES

Nom du site	Commune(s) du site	Type d'eau	2004	2005	2006	2007
CAMPING MUNICIPAL LES ECRINS	ARGENTIERE LA BESSEE (L')	douce	4B	4B	4A	4A
LES GORGES DE LA MEOUGE	CHATEAUNEUF DE CHABRE	douce	4B	4B	4C	5B
BAIE DE CHANTELOUBE	CHORGES	douce	4A	4A	4B	4A
BAIE ST MICHEL	CHORGES	douce	4B	4B	4B	4A
M.G.E.T. - CENTRE DE VACANCES LAMY	CHORGES	douce	4B	4B	4A	4A
CHANTERENNE	CROTS	douce	4A	3A	4A	4A
LES EAUX DOUCES	CROTS	douce	4B	4A	4A	4A
PLAGE SUD EMBRUN	EMBRUN	douce	4A	4A	4A	4A
PLAN D'EAU PLAGE	EMBRUN	douce	4A	4B	4A	4A
PLAGE PLAN D'EAU DES ISCLES - COTE DURANCE	EYGLIERS	douce	4A	4A	4B	4A
PLAN D'EAU DES ISCLES - COTE ROUTE NATIONALE	EYGLIERS	douce	4A	4A	4A	4A
LAC PELLEAUTIER	FREISSINOUSE (LA)	douce	4B	4A	4A	4A
LE NAUTIC	PRUNIERES	douce	4B	4A	4B	4A
ROUSTOURIAS	PRUNIERES	douce	4A	4A	4A	4A
CHAMPBEAU	RIBIERS	douce	4A	4A	4A	4A
1 <sup>o</sup> LAC	ROCHEBRUNE	douce	4B	4A	4A	4A
2 <sup>o</sup> LAC	ROCHEBRUNE	douce	4B	4A	4A	4A
PLAGE DU LAC DE LA ROCHE DE RAME	ROCHE DE RAME ( LA)	douce	4A	4A	4A	4A
PLAN D'EAU DU PIGEROLLES	ROSANS	douce	4B	4A	4A	4A
BAIE DES LIONNETS PLAGE VIEUX BOIS	ROUSSET	douce	4B	4A	4A	4A
PLAN D'EAU DU CHAMPSAUR	SAINT BONNET EN CHAMPSAUR	douce	4B	4A	4A	5A
DU RIOU	SAINT GENIS	douce	4A	5A	5A	5A
PLAN D'EAU DU PONTILLAS	SALLE LES ALPES (LA)	douce	4B	4A	4A	4A
PORT SAINT PIERRE (PLAGE)	SAUZE (LE)	douce	4A	5A	5A	5A
ADOLESCENTS C.C.A.S.	SAVINES LE LAC	douce	4A	4A	4A	4A
COMBETTE	SAVINES LE LAC	douce	4B	4B	4B	4B
C.P.A.S.	SAVINES LE LAC	douce	4B	4B	4A	4A
G.C.U.	SAVINES LE LAC	douce	4B	4A	4A	4A
LES EYGOIRES	SAVINES LE LAC	douce	4A	4B	4A	4A

Nom du site	Commune(s) du site	Type d'eau	2004	2005	2006	2007
PLAN D'EAU DE LA GERMANETTE	SERRES	douce	4A	4A	4A	4A
PLAN D'EAU DE VEYNES	VEYNES	douce	4B	4B	4A	4A

## VAR

Nom du site	Commune(s) du site	Type d'eau	2004	2005	2006	2007
MINI GOLF	AIGUINES	douce	5A	5B	5A	5B
PLAGE PONT DU GALETAS	AIGUINES	douce	5A	5A	5A	5A
PLAGE D'ARTIGNOSC	ARTIGNOSC-SUR-VERDON	douce	5B	5B	5B	5B
PISTE EDF TENNIS	BAUDUEN	douce	5B	5B	5B	5A
PLAGE DE BAUDUEN	BAUDUEN	douce	5B	5A	5A	5A
PROXIMITE LAC	BAUDUEN	douce	5B	5B	5A	5A
SULAGRAN (BAIGNADE ODEL VAR LES CAVALETES)	BAUDUEN	douce	5B	5A	5A	5A
BAIGNADE ENFANTS	BESSE-SUR-ISSOLE	douce	6C	3D	5C	5B
BAIGNADE DU CAMPING	CARCES	douce	5B	5B	7C	5A
VALLON SOURN (ROC D'ESCALADE)	CORRENS	douce	5B	5B	5B	5B
AU DROIT DES RUINES	LES-ADRETS-DE-L'ESTEREL	douce	5B	5A	5B	5A
ANCIENNE ROUTE DES SALLES	LES SALLES-SUR-VERDON	douce	5B	5A	5A	5A
ANSE DE BOUJASTRE	LES SALLES-SUR-VERDON	douce	5A	5A	5A	5A
AU DROIT DES DEUX CAMPINGS	LES SALLES-SUR-VERDON	douce	5A	5A	5A	5A
PLAGE DES SALLES	LES SALLES-SUR-VERDON	douce	5B	5A	5A	5A
POSTE DE SECOURS MARGARIDON	LES SALLES-SUR-VERDON	douce	5A	5B	5A	5A
BAIGNADE LES FADONS	LE THORONET	douce	5B	5B	6C	5B
LUNA-PLAGE	MONTAUROUX	douce	5B	5B	5A	5A
PLAGE LE ROCHER DE L'AMERICAIN	MONTAUROUX	douce	7C	5A	5B	5A
PLAGE DE MONTMEYAN	MONTMEYAN	douce	5A	5B	5B	5B
PLAGE LAC D'ARENA (SABLIERES)	ROQUEBRUNE-SUR-ARGENS	douce	5B	5A	5B	5B
BAIGNADE DE SAINT JULIEN	SAINT-JULIEN	douce	5B	5B	5A	5A
BAIGNADE DE LA MUIE	SALERNES	douce	6C	5B	5B	5B
CHEZ PIERRE	TANNERON	douce	5A	5A	5B	5B
LES ARBOUSIERS	TANNERON	douce	5A	5A	5B	5A
LE GOUR	VIDAUBAN	douce	5B	5B	6C	5B

Nom du site	Commune(s) du site	Type d'eau	2004	2005	2006	2007
BAIGNADE DE VINON SUR VERDON	VINON-SUR-VERDON	douce	5B	5B	5B	5B
BEAUX QUARTIERS	VINS-SUR-CARAMY	douce	6C	5B	5B	5B

## VAUCLUSE

Nom du site	Commune(s) du site	Type d'eau	2004	2005	2006	2007
ETANG DE LA BONDE	CABRIERES D'AIGUES	douce	5A	5B	5B	5A
PLAN D'EAU DU CAMPING VAL DURANCE	CADENET	douce	5A	5A	5A	5A
PLAN D'EAU DU REVESTIDOU	CADEROUSSE	douce	5A	5A	5A	5B
GORGES DE L'OUVEZE	ENTRECHAUX	douce	5A	6B	5B	5B
PONT ROMAIN ( OUVEZE )	ENTRECHAUX	douce	5A	6B	5B	5B
PLAN D'EAU LES GIRARDES	LAPALUD	douce		5A	5A	5A
HAMEAU DE VEAU PONT DU TOULOURENC	MALAUCENE	douce	5B	5B	5B	5B
LES SALETTES	MORMOIRON	douce	5B	5B	5B	5B
PRATO PLAGE	PERNES LES FONTAINES	douce	5A	5A	5A	5A
RIVIERE (TOULOURENC )	SAINT LEGER DU VENTOUX	douce	5B	5B	5B	5B

**REGION RHONE ALPES**  
**Eaux douces**

**AIN**

Nom du site	Commune(s) du site	Type d'eau	2004	2005	2006	2007
BLYES - PLAN D'EAU DES BROTTAUX	BLYES	douce	5A	5A	5A	5A
BOURG EN BRESSE - PLAN D'EAU DU PARC DE LOISIRS DE BOUVENT	BOURG-EN-BRESSE	douce	9A	8A	8A	8A
BREGNIER-CORDON - PLAN D'EAU COMMUNAL DE GLANDIEU	BREGNIER-CORDON	douce	5A	5A	5A	5B
CHAMPDOR - PLAN D'EAU COMMUNAL DU VIEUX MOULIN	CHAMPDOR	douce	5A	5A	5A	5A
CHARIX - LAC GENIN	CHARIX	douce	5A	5B	5A	5A
CHARNOZ - PLAGE RIVE DROITE DE L'AIN CHEMIN DU MOULIN DE PARRON	CHARNOZ	douce	5B	5B	5B	5B
CHAZEY-SUR-AIN - PLAN D'EAU COMMUNAL EN AVAL DU PONT DE CHAZEY	CHAZEY-SUR-AIN	douce	5A	5A	5A	5A
CHAZEY-SUR-AIN - RIVE GAUCHE DE L'AIN EN AMONT DU PONT SUR L'AIN	CHAZEY-SUR-AIN	douce	5B	5B	5B	5B
CORMORANCHE/SAONE PLAN D'EAU DE LA BASE DE LOISIRS "LA PIERRE THORION"	CORMORANCHE-SUR-SAONE	douce	5A	6A	7B	7A
CRESSIN-ROCHEFORT - PLAGE DE L'ECOIN-CON CANAL DU RHONE	CRESSIN-ROCHEFORT	douce	5B	5B	5B	5B
CULOZ - PLAN D'EAU DU CAMPING COMMUNAL	CULOZ	douce	5A	5A	5A	5A
DIVONNE-LES-BAINS - LAC DE DIVONNE	DIVONNE-LES-BAINS	douce	5A	7A	7A	7A
HAUTECOURT-ROMANECHÉ - PLAGE DE L'ILE CHAMBOD RIVIERE D'AIN	HAUTECOURT-ROMANECHÉ	douce	5A	5A	5A	5A
MALAFRETAZ - PLAN D'EAU DE LA BASE DE PLEIN AIR "LA PLAINE TONIQUE"	MALAFRETAZ	douce	7B	6A	6B	6A
MASSIGNIEU DE RIVES - PLAGE DU "LIT AU ROI" CANAL DU RHONE	MASSIGNIEU-DE-RIVES	douce	5B	5A	5B	5B
MURS ET GELIGNIEUX - PLAN D'EAU DU CUCHET CANAL DU RHONE	MURS-ET-GELIGNIEUX	douce	5B	5B	5B	5B
NANTUA - PLAGE DU STADE NAUTIQUE LAC DE NANTUA	NANTUA	douce	5A	5B	5A	5A
POLLIEU - PLAGE DU LAC DE BARTHERAND	POLLIEU	douce	7A	7A	5A	5A
PONT D'AIN - RIVE GAUCHE DE L'AIN EN AMONT DU PONT SUR L'AIN	PONT-D'AIN	douce	5B	5B	6C	5B
PONT-DE-VAUX - RIVE GAUCHE DE LA SAONE EN AVAL DU PONT DE FLEURVILLE	PONT-DE-VAUX	douce	5A	5B	5B	5B
PRIAY - RIVE GAUCHE DE L'AIN EN AMONT DU PONT	PRIAY	douce	5B	5B	5B	5B
ST-MAURICE-DE-GOURDANS - RIVE DROITE DE L'AIN CAMPING LE PLAN	SAINT-MAURICE-DE-GOURDANS	douce	5B	5B	5B	5B
SERRIERES DE BRIORD - PLAGE DU POINT VERT RIVE DROITE DU RHONE	SERRIERES-DE-BRIORD	douce	5B	5B	5B	5B
SEYSSEL - PLAN D'EAU "LES GOUILLES"	SEYSSEL	douce	5A	5A	5A	5A
TREFFORT-CUISIAT - PLAN D'EAU DE LA GRANGE DU PIN	TREFFORT-CUISIAT	douce	5B	5B	5B	5B
VIRIEU LE GRAND - LAC DE VIRIEU	VIRIEU-LE-GRAND	douce	5A	5A	5B	5A

## ARDECHE

Nom du site	Commune(s) du site	Type d'eau	2004	2005	2006	2007
LE RU DU MAS A LA PLAGE DU PAL	ANTRAIGUES-SUR-VOLANE	douce	5B	5B	5B	4B
L'EYSSE A LA PLAGE D'ARCENS	ARCENS	douce	5B	5B	5B	5B
L'ARDECHE AU PONT DE BALAZUC	BALAZUC	douce	5B	7B	4B	5B
LA LIGNE CAMPING LES RANCHISSES	CHASSIERS	douce	1B	5A	7D	6C
L'ARDECHE A LA PLAGE PRIVEE ISLA COOL DOUCE	CHAUZON	douce	5B	5A	5B	5B
LE LAC DE COUCOURON	COUCOURON	douce	4A	7C	5A	5B
LE DOUX A LA PLAGE DES SALINS	DESAIGNES	douce	5A	5B	5B	5B
L'EYRIEUX AU LAC DE DEVESSET	DEVESSET	douce	5A	6A	5B	5A
LA DORNE A LA PLAGE DE LA GANDOLE	DORNAS	douce	5B	5B	5B	5B
L'EYRIEUX AU LIEU DIT CELAS	DUNIERE-SUR-EYRIEUX	douce	5B	5B	5B	5B
LA GLUEYRE A LA PLAGE DE ST SAUVEUR	GLUIRAS	douce	5A	5A	6B	5B
LA BEAUME A LA PLAGE DE JOYEUSE	JOYEUSE	douce	5B	5A	5B	5B
LE DOUX A LA PLAGE DE LABATIE	LABATIE-D'ANDAURE	douce	5A	5B	5B	5B
LA BEAUME AU PONT DE LABEAUME	LABEAUME	douce	5B	5B	5B	5B
L'ARDECHE A LA PLAGE DE LALEVADE	LALEVADE-D'ARDECHE	douce	5B	5B	5C	5B
LE DOUX AU LIEU DIT LE RETOURTOUR	LAMASTRE	douce	5B	5B	5B	5B
LE LIGNON A LA PLAGE COMMUNALE	LA SOUCHE	douce	5A	5A	5B	6A
L'EYRIEUX AU LIEU DIT CHAMBAUD	LE CHEYLARD	douce	5B	5C	5B	5B
LE LAC D'ISSARLES	LE LAC-D'ISSARLES	douce	5A	5A	4C	5A
L'EYRIEUX A LA PLAGE DE LA THEOULE	LES OLLIERES-SUR-EYRIEUX	douce	5B	5B	5B	5B
LE CHASSEZAC A LA PLAGE LE MALPAS	LES VANS	douce			5B	5B
LE CHASSEZAC A LA PLAGE MARQUISE	LES VANS	douce			5B	5B
LE MEZAILLON AU LIEU DIT LA NEUVE	LYAS	douce	5B	5B	5B	4B
LE DOUX A LA PLAGE DE ROCHEPAULE	ROCHEPAULE	douce	5A	5B	5B	5B
LA BEAUME AVAL PONT DE LABEAUME	SAINT-ALBAN-AURIOLLES	douce	1B		5B	6C
L'EYRIEUX A LA PLAGE DE PONTPIERRE	SAINT-FORTUNAT-SUR-EYRIEUX	douce	5B	5B	5B	5B
L'EYRIEUX AU LIEU DIT LE PIGEONNIER	SAINT-FORTUNAT-SUR-EYRIEUX	douce	5B	5B	5C	5B
L'ARDECHE A HAUTEUR DE L'ANCIEN PONT	SAINT-JUST-D'ARDECHE	douce	5B	7B		5A
LE LAC DE ST MARTIAL	SAINT-MARTIAL	douce	5A	6B	5A	6A

Nom du site	Commune(s) du site	Type d'eau	2004	2005	2006	2007
L'ARDECHE A LA PLAGE DE SAUZE	SAINT-MARTIN-D'ARDECHE	douce	5B	7A	5B	5A
L'ARDECHE A LA PLAGE DE ST MARTIN	SAINT-MARTIN-D'ARDECHE	douce	5A	7B	5B	5B
LA SALIOUSE A LA PLAGE DE ST MARTIN	SAINT-MARTIN-DE-VALAMAS	douce	5B	5A	5B	5A
L'ARDECHE UASPTT	SALAVAS	douce		5B	5B	5B
L'ARDECHE SAMPZON SITE 1	SAMPZON	douce	1B	7A	5B	6C
LE MALPERTUIS A LA PLAGE DE GRANGEON	SATILLIEU	douce	5B	5B	6D	5B
L'ARDECHE AU PONT DU DIABLE	THUEYTS	douce	5B	7B	5B	5B
L'ARDECHE AU LIEU DIT LES TUNNELS	VALLON-PONT-D'ARC	douce			5C	5B
L'ARDECHE AU PONT D'ARC	VALLON-PONT-D'ARC	douce	5B	7B	5B	5B
LE LAC AUX RAMIERS	VERNOUX-EN-VIVARAIS	douce	5B	7C	5B	5B
L'ARDECHE A HAUTEUR DU VIEUX PONT	VOGUE	douce	5B	7B	2B	5B

## DROME

Nom du site	Commune(s) du site	Type d'eau	2004	2005	2006	2007
AYGUES AVAL D'AUBRES	AUBRES	douce				5B
MEOUGE AVAL DE BALLONS	BALLONS	douce				5D
GERVANNE AMONT DE BEAUFORT	BEAUFORT SUR GERVANNE	douce	4B	5B	5B	4B
ETANG DU PÈRE EUGÈNE	BEAUMONT LES VALENCE	douce	6B	6B	6A	6B
OUVEZE AMONT DE BUIS	BUIS LES BARONNIES	douce		5B	4B	4B
HERBASSE AMONT DE CHARMES	CHARMES SUR L'HERBASSE	douce	5B	4B	6D	5B
LAC BLEU	CHATILLON EN DIOIS	douce	6A	6B	6B	6A
AYGUES PONT DE CURNIER	CURNIER	douce				5B
DROME AMONT DE DIE	DIE	douce	5B	5B	6C	5B
DROME AVAL DIE	DIE	douce		5B	6D	6C
DROME CENTRE DIE	DIE	douce		5B	5C	5B
ROUBION DE BOURDEAUX A SAOU	FRANCILLON SUR ROUBION	douce	4B	5B	5B	4B
LAC DU PAS DES ONDES	LA MOTTE CHALANCON	douce	6B	6B	6B	6A
OULE AMONT LA MOTTE CHALANCON	LA MOTTE CHALANCON	douce	5B	5B	5B	4B
LEZ AMONT DE LA ROCHE	LA ROCHE SAINT SECRET BECONNE	douce		5B	5B	4B
LEZ DE LA ROCHE A MONBRISON	LA ROCHE SAINT SECRET BECONNE	douce	5B	5B	5B	4B
DROME DE BEAUMONT A LUC EN DIOIS	LUC EN DIOIS	douce	5B	5B	5B	4B



Nom du site	Commune(s) du site	Type d'eau	2004	2005	2006	2007
DROME DE PIEGROS A BLACONS	MIRABEL ET BLACONS	douce	5B	5B	5B	4A
LAC DE MONTMEILLAN	MONTELMAR	douce	6B	6B	7B	6A
LAC DE PIGNEDORESSE	PIERRELATTE	douce	5B	6B	6B	6A
AYGUES AMONT DE REMUZAT	REMUZAT	douce	4B	5B	5B	4A
AYGUES AMONT SAHUNE	SAHUNE	douce				5B
DROME AVAL SAILLANS	SAILLANS	douce	5B	5B	5B	4B
DROME DE ESPENEL A SAILLANS	SAILLANS	douce	5B	5B	5B	4B
LAC LES VERNETS DE GALAURE	SAINT BARTHELEMY DE VALS	douce	6B	6B	6B	6A
ESPENEL A CONFLUENCE DROME	SAINT BENOIT EN DIOIS	douce		5B	5B	4B
ROANNE AMONT SAINT BENOIT	SAINT BENOIT EN DIOIS	douce	5B	5A	5B	4B
LAC DE CHAMPOS (HERBASSE)	SAINT DONAT SUR HERBASSE	douce	6B	6A	6A	6B
LAC DE CHAMPOS (SOURCES)	SAINT DONAT SUR HERBASSE	douce	6B	6A	6B	6A
DROME DE DIE A STE CROIX	SAINTE CROIX	douce		5B	5B	4C
ROUBION DE SAOU A SOYANS	SOYANS	douce	4B	5B	5B	4B
DROME AMONT DE VERCHENY	VERCHENY	douce	5B	5B	5B	4B
AYGUES DE VILLEPERDRIX A SAHUNE	VILLEPERDRIX	douce				5B
LAC DU SAGITTAIRE	VINSOBRES	douce	6A	6B	6B	6A

## HAUTE SAVOIE

Nom du site	Commune(s) du site	Type d'eau	2004	2005	2006	2007
ANNECY IMPERIAL	ANNECY	douce	8A	8B	8A	8A
ANNECY LES MARQUISATS	ANNECY	douce	6A	6B	6B	6B
ANNECY-LE-VIEUX ALBIGNY	ANNECY LE VIEUX	douce	5B	5B	5B	5B
ANTHY CHAMP DE L'EAU	ANTHY SUR LEMAN	douce	7C	6B	6B	6D
ANTHY MUNICIPALE	ANTHY SUR LEMAN	douce	6C	6B	6B	5A
ANTHY SECHEX	ANTHY SUR LEMAN	douce	6A	6C	6B	6B
BONNEVILLE MOTTE LONGUE	BONNEVILLE	douce	5B	5B	5B	5A
CHENS-SUR-LEMAN TOUGUES	CHENS SUR LEMAN	douce	5A	5B	5B	5B
DOUSSARD MUNICIPALE	DOUSSARD	douce	5B	5A	5A	5A
DUINGT MUNICIPALE	DUINGT	douce	5A	5A	5A	6C

Nom du site	Commune(s) du site	Type d'eau	2004	2005	2006	2007
EVIAN CENTRE NAUTIQUE	EVIAN LES BAINS	douce	5A	5A	5A	5A
EXCENEVEX MUNICIPALE	EXCENEVEX	douce	5B	5B	5B	6C
LES GETS MUNICIPALE	LES GETS	douce	5A	5A	5A	5A
MARGENCEL REDON	MARGENCEL	douce	5B	5B	5B	5B
MEILLERIE MUNICIPALE	MEILLERIE	douce	5A	5B	5A	5A
MENTHON MUNICIPALE	MENTHON SAINT BERNARD	douce	5A	5B	5A	5B
MESSERY MUNICIPALE	MESSERY	douce	5B	5B	5A	5A
MONTRIOND MUNICIPALE	MONTRIOND	douce	5B	5A	5B	5B
MORILLON MUNICIPALE	MORILLON	douce	5A	5A	5A	5B
PASSY CAVETTAZ	PASSY	douce	5A	5B	5A	5A
PASSY ILES	PASSY	douce	5A	5B	5B	5A
PUBLIER MUNICIPALE	PUBLIER	douce	5B	5B	5A	5A
RUMILLY PEROUZE	RUMILLY	douce	5A	5B	5B	5B
SAINT-GINGOLPH MUNICIPALE	SAINT GINGOLPH	douce	5A	5B	5A	5A
SAINT-JORIOZ MUNICIPALE	SAINT JORIOZ	douce	5B	5A	5A	5A
SAINT-PAUL MUNICIPALE	SAINT PAUL EN CHABLAIS	douce	5A	5A	5A	5A
SALLANCHES ILETTES	SALLANCHES	douce	5A	5A	5B	5A
SCIEZ MUNICIPALE	SCIEZ	douce	5B	5B	5B	5B
SEVRIER MUNICIPALE	SEVRIER	douce	6B	6A	5B	5A
TALLOIRES ANGON	TALLOIRES	douce	5A	5A	5A	5A
TALLOIRES ESPACE LAC	TALLOIRES	douce	5A	5A	5A	5A
TALLOIRES MUNICIPALE	TALLOIRES	douce	5A	5A	5A	5A
THONON CENTRE NAUTIQUE	THONON LES BAINS	douce	5A	5B	5B	5B
THONON SAINT-DISDILLE	THONON LES BAINS	douce	5B	5B	5A	5A
THYEZ MUNICIPALE	THYEZ	douce	5B	5B	5B	5B
VEYRIER LA BRUNE	VEYRIER DU LAC	douce	5A	5A	5B	5A
VEYRIER LE PLANT	VEYRIER DU LAC	douce	5A	5B	5A	5B
YVOIRE LA GARITE	YVOIRE	douce	5B	5B	5B	5A

## ISERE

Nom du site	Commune(s) du site	Type d'eau	2004	2005	2006	2007
ALLEVARD - LAC DE LA MIRANDE	ALLEVARD	douce	5B	2A	5A	5B
CHARAVINES - LAC DE PALADRU	CHARAVINES	douce	5B	6C	6B	5A
CHOLONGE - LAC DE LAFFREY	CHOLONGE	douce	5A	5B	5A	5A
CORPS - LAC DU SAUTET - BASE NAUTIQUE	CORPS	douce	5A	5B	5B	5A
CORPS - LAC DU SAUTET - CAMPING	CORPS	douce	5B	5A	5B	5B
LAFFREY - LAC DE LAFFREY - PLAGE NORD	LAFFREY	douce	7A	5A	5A	7B
LA TERRASSE - LAC DE LA TERRASSE - PLAGE	LA TERRASSE	douce	8A	7A	8A	8A
LE PIN - LAC DE PALADRU	LE PIN	douce	6A	5B	5A	6A
LE VERSOUD/SAINT ISMIER - LE BOIS FRANCAIS	LE VERSOUD	douce	8A	8A	9A	9B
MAYRES SAVEL - LAC DE MONTEYNARD	MAYRES-SAVEL	douce	5B	5B	5B	5B
MEYRIEU LES ETANGS - BASE DE LOISIRS DU MOULIN	MEYRIEU-LES-ETANGS	douce	10A	8A	8B	9A
MONTFERRAT - LAC DE PALADRU	MONTFERRAT	douce	7B	7B	8A	8B
PALADRU - LAC DE PALADRU	PALADRU	douce	8B	8A	8A	7B
PIERRE-CHÂTEL - LAC DE PIERRE-CHÂTEL - PLAGE DES CORDELIERS	PIERRE-CHATEL	douce	5A	5A	5A	5A
PONTCHARRA - PLAN D'EAU	PONTCHARRA	douce	8A	5B	5A	5B
ROMAGNIEU - LAC DE ROMAGNIEU	ROMAGNIEU	douce	7B	7B	7A	7B
ROYBON - LAC DE ROYBON	ROYBON	douce	5A	5B	5A	5A
SAINT QUENTIN FALLAVIER - ETANG DE FALLAVIER	SAINT-QUENTIN-FALLAVIER	douce	5B	5A	5A	5B
SAINT ROMANS - LAC DU MARANDAN	SAINT-ROMANS	douce	10A	10A	10A	9A
SAINT THÉOFFREY - LAC DE PÉTICHET	SAINT-THEOFFREY	douce	6A	5A	6A	6A
TREFFORT - LAC DE MONTEYNARD	TREFFORT	douce	5A	5A	5B	5A
TREPT - ZONE DE LOISIRS DES 3 LACS	TREPT	douce	7A	8A	5B	5B
VALBONNAIS - LAC DE VALBONNAIS	VALBONNAIS	douce	5B	5A	5A	5A
VÉNÉRIEU - LAC DE VÉNÉRIEU	VENERIEU	douce	8B	7B	5A	5B

## LOIRE

Nom du site	Commune(s) du site	Type d'eau	2004	2005	2006	2007
PLAN D'EAU DE NOIRETABLE	NOIRETABLE	douce	5B	4A	5B	5A
PLAN D'EAU VILLENEUVE	SAINT BONNET LE CHATEAU	douce	7C	5B	6C	6B

Nom du site	Commune(s) du site	Type d'eau	2004	2005	2006	2007
RET.GRANGENT - BASE NAUTIQUE	SAINT ETIENNE	douce	9B	9B	10B	12B
RET.VILLEREST - ARPHEUILLES	SAINT PAUL DE VEZELIN	douce	5A	5A	5A	5B
RET.GRANGENT - VIGIE MOUETTE	SAINT PAUL EN CORNILLON	douce	6C	5B	5A	5B
PLAN D'EAU - LE CHANDIEU	USSON EN FOREZ	douce	5A	5A	5B	3B
RET.VILLEREST - BASE NAUTIQUE	VILLEREST	douce	5B	5A	5B	5A

## RHONE

Nom du site	Commune(s) du site	Type d'eau	2004	2005	2006	2007
PLAN D'EAU DU COLOMBIER	ANSE	douce			7A	8A
PLAN D'EAU DE CONDRIEU-LES ROCHES	CONDRIEU	douce	5A	5A	5A	7B
LAC DES SAPINS-BAIGNADE POINT NORD	CUBLIZE	douce	5B	6B	6B	6B
LAC DES SAPINS-BAIGNADE POINT SUD	CUBLIZE	douce	5B	6A	6B	6A
LAC DES SAPINS-MILIEU BAIGNADE	CUBLIZE	douce	5B	6B	6B	6B
MIRIBEL-PLAGE DE LA BARAKA	VAULX-EN-VELIN	douce				7A
MIRIBEL-PLAGE DE L'ESPACE MULTISPORTS	VAULX-EN-VELIN	douce	7A	7A	7A	7A
MIRIBEL-PLAGE DES EAUX BLEUES	VAULX-EN-VELIN	douce	7A	7A	7A	7A
MIRIBEL-PLAGE DU FONTANIL	VAULX-EN-VELIN	douce	7A	7B	7A	7B
PLAN D'EAU DU BORDELAN	VILLEFRANCHE-SUR-SAONE	douce	6B	6A	6A	6B

## SAVOIE

Nom du site	Commune(s) du site	Type d'eau	2004	2005	2006	2007
PLAGE CAMPING CCAS	AIGUEBELETTE LE LAC	douce	5A	5A	5A	6A
PLAGE CAMPING GCU	AIGUEBELETTE LE LAC	douce	5A	5A	5A	6B
PLAGE MUNICIPALE D'AIGUEBELETTE	AIGUEBELETTE LE LAC	douce	5B	5A	5B	7B
PLAGE DU ROWING	AIX LES BAINS	douce	5B	5B	5A	9B
PLAGE MEMARD	AIX LES BAINS	douce	5B	5B	5A	9B
PLAGE MUNICIPALE D'AIX LES BAINS	AIX LES BAINS	douce	5A	5B	5B	7B
BAIGNADE DE MONTFLEURY	AVRESSIEUX	douce	5A	5A	5A	5A
PLAN D'EAU DE BESSANS	BESSANS	douce	5A	5A	5A	5B
PLAN D'EAU DE BOZEL	BOZEL	douce		5B	5A	6A
PLAGE MUNICIPALE DE LA BASE DE LOISIRS	BRISON SAINT INNOCENT	douce	5A	5A	5B	9A

Nom du site	Commune(s) du site	Type d'eau	2004	2005	2006	2007
PLAN D'EAU CHALLES LES EAUX	CHALLES LES EAUX	douce	5B	5B	5B	5B
PLAGE DE CHATILLON	CHINDRIEUX	douce	5A	5A	5B	9A
PLAN D'EAU DU FOREZAN	COGNIN	douce	5B	5A	6B	6C
PLAGE MUNICIPALE DE CONJUX	CONJUX	douce	5A	5A	5A	7A
PLAN D'EAU DE FLUMET	FLUMET	douce	5A	5B	5A	6A
PLAN D'EAU DU LAC DE GRESY	GRESY SUR ISERE	douce	5A	5A	5A	6A
PLAN D'EAU DE LA TRAPPE	HAUTECOUR	douce	5B	5B	5B	6A
PLAGE CAMPING L'ILE AUX CYGNES	LE BOURGET DU LAC	douce	5A	5A	5A	8B
PLAGE MUNICIPALE	LE BOURGET DU LAC	douce	5B	5A	5A	9B
PLAGE BASE DE LOISIRS DE LEPIN	LEPIN LE LAC	douce	5A	5A	5B	7A
PLAGE CAMPING FERRAND	LEPIN LE LAC	douce	5A	5A	5A	7A
PLAGE CAMPING LES PEUPLIERS	LEPIN LE LAC	douce	5A	5A	5A	6B
PLAGE CAMPING LES SIRENES	LEPIN LE LAC	douce	5A	5A	5A	6A
PLAGE DU CURTELET-CAMPING GUICHERT	LEPIN LE LAC	douce	5B	5B	5B	6B
PLAN D'EAU DU PETIT LAC NORD	LESCHERAINES	douce	5A	5A	5A	6A
PLAN D'EAU BASE DE LOISIRS DES ILES	MACOT LA PLAGNE	douce	5A	5A	5A	6A
BAIGNADE DE L'ESPACE SPORTS ET NATURE DU FIER	MOTZ	douce	5A	5A	5A	7B
PLAGE DE LA CRIQUE	NANCES	douce	4B	5A	5B	4B
PLAGE DU CAMPING DE L'AMBROISIERE	NANCES	douce	5A	5A	5A	7A
PLAGE BON VENT	NOVALAISE	douce	5A	5A	5B	6A
PLAGE HOTEL BELLEMIN	NOVALAISE	douce	5A	5A	5A	6B
PLAGE PRE D'ARGENT	NOVALAISE	douce	5B	5A	5B	7B
PLAGE BASE DE LOISIRS DU SOUGEY	SAINT ALBAN DE MONTBEL	douce	5A	5A	5A	7A
PLAGE CAMPING BELLEVUE	SAINT ALBAN DE MONTBEL	douce	5B	5A	5B	6B
PLAGE HOTEL DUPORT	SAINT ALBAN DE MONTBEL	douce	5A	5A	5A	7A
PLAN D'EAU DES HURTIERES	SAINT ALBAN DES HURTIERES	douce	5B	5A	5A	6B
PLAN D'EAU ST JEAN DE CHEVELU	SAINT JEAN DE CHEVELU	douce	6B	5A	5B	7B
PLAN D'EAU DE CAROUGE	SAINT PIERRE D'ALBIGNY	douce	5B	5B	5B	6B
PLAN D'EAU DU LAC BLEU	SAINT REMY DE MAURIENNE	douce	5A	5A	5A	6A
PLAN D'EAU DES CHOSEAUX	SAINT SORLIN D'ARVES	douce	5B	5A	5A	5A
PLAN D'EAU DE SERRIERES EN CHAUTAGNE	SERRIERES EN CHAUTAGNE	douce	5A	5A	5A	7A

Nom du site	Commune(s) du site	Type d'eau	2004	2005	2006	2007
PLAGE DU LIDO	TRESSERVE	douce	5B	5B	5A	10B
PLAN D'EAU DES OUDINS	VILLARGONDRAN	douce	5A	5A	5A	6A
PLAN D'EAU L'ETANG BLEU	VIONS	douce	5A	5A	5A	7A
PLAGE DES MOTTETS	VIVIERS DU LAC	douce	5B	5A	5B	7B

**DEPARTEMENTS D'OUTRE MER**  
**Eaux de mer**

**GUADELOUPE**

Nom du site	Commune(s) du site	Type d'eau	2004	2005	2006	2007
ANSE LABORDE	ANSE-BERTRAND	mer	13A	13A	13A	13A
PETITE CHAPELLE	ANSE-BERTRAND	mer	25A	25A	13A	14A
PORTE D'ENFER	ANSE-BERTRAND	mer	13A	13A	13A	13A
ANSE A SABLE	BOUILLANTE	mer	13A	13B	13B	13A
MALENDURE	BOUILLANTE	mer	25B	25A	25A	25A
PETITE ANSE	BOUILLANTE	mer	25A	26A	13B	13A
ROSEAU	CAPESTERRE-BELLE-EAU	mer	14A	13A	14A	14A
BERNARD	CAPESTERRE-DE-MARIE-GALANTE	mer	13A	13A	13A	13A
FEUILLERE	CAPESTERRE-DE-MARIE-GALANTE	mer	13A	13A	13A	13A
LES GALETS	CAPESTERRE-DE-MARIE-GALANTE	mer	13A	13A	13A	13A
PETITE ANSE M/GALANTE	CAPESTERRE-DE-MARIE-GALANTE	mer	13A	13A	13A	13A
BOURG-DESHAIES	DESHAIES	mer	13B	13A	13A	13A
FERRY	DESHAIES	mer	13A	13A	13A	13A
FORT ROYAL	DESHAIES	mer	25A	25A	13B	13A
GRANDE ANSE ENTREE PLAGE	DESHAIES	mer	13A	13A	13A	13A
LA PERLE	DESHAIES	mer	26A	25A	13A	13A
RIVIERE SENS	GOURBEYRE	mer	25A	25A	13A	13A
SAINT-CLAIR	GOYAVE	mer	16B	14B	14B	14B
3EME PONT	GRAND-BOURG	mer	25A	25A	13A	13A
FOLLE ANSE	GRAND-BOURG	mer	13A	13A	13C	25A
LES BASSES	GRAND-BOURG	mer	13C	25B	25B	24A
LES TROIS ILETS	GRAND-BOURG	mer	13A	13A	13A	13A
MURAT	GRAND-BOURG	mer	13A	13B	13A	13A
BAIE MAHAULT	LA DESIRADE	mer	14A	15A	13A	13A
FIFI	LA DESIRADE	mer	25A	25A	13A	13A
SOUFFLEUR	LA DESIRADE	mer	14A	15A	13A	13A

Nom du site	Commune(s) du site	Type d'eau	2004	2005	2006	2007
ANSE DUMONT	LE GOSIER	mer	13A	13A	13A	13A
BAS DU FORT	LE GOSIER	mer	25A	25A	13A	13A
BOURG (LA DATCHA)	LE GOSIER	mer	25A	25A	13A	13A
LA VIELLE TOUR	LE GOSIER	mer	25A	25A	13A	13A
PETIT HAVRE	LE GOSIER	mer	25A	25A	13A	13A
PTE DE LA VERDURE	LE GOSIER	mer	13A	13C	25A	25A
LA BAIE DU MOULE	LE MOULE	mer	14B	14B	14B	13B
L'AUTRE BORD	LE MOULE	mer	25A	25A	13A	13A
LES DAUPHINS	LE MOULE	mer	13A	14A	13A	13A
BABIN	MORNE-A-L'EAU	mer	13A	14B	13A	13A
VIARD	PETIT-BOURG	mer	25B	25C	25B	25B
ANSE MAURICE	PETIT-CANAL	mer	13A	13A	14A	13A
ANSE CARAIBE	POINTE-NOIRE	mer	25A	25A	13A	13A
MARIGOT	POINTE-NOIRE	mer	25B	25B	13B	13A
LE SOUFFLEUR	PORT-LOUIS	mer	14A	13A	13A	13A
POINTE D'ANTIGUES	PORT-LOUIS	mer	25A	25A	13A	13A
ANSE A COROSSOL	SAINT-BARTHELEMY	mer	13B	13A	13A	13B
ANSE DES CAYES	SAINT-BARTHELEMY	mer	13A	13A	13A	13A
ANSE DES FLAMANDS	SAINT-BARTHELEMY	mer	13A	13A	13A	13A
ANSE DES GALETS	SAINT-BARTHELEMY	mer	13A	13A	13A	13A
ANSE DES SALINES	SAINT-BARTHELEMY	mer	13A	13A	13A	13A
ANSE MARECHAL	SAINT-BARTHELEMY	mer	13A	13A	13A	13A
GOUVERNEUR	SAINT-BARTHELEMY	mer	13A	13A	13A	13A
GRAND CUL DE SAC	SAINT-BARTHELEMY	mer	13A	13A	13A	13A
LORIENT	SAINT-BARTHELEMY	mer	13A	13A	13A	13A
PETIT CUL DE SAC	SAINT-BARTHELEMY	mer	13A	13A	13A	13A
PLAGE DE MARIGOT	SAINT-BARTHELEMY	mer	13A	13A	13A	13A
PUBLIC	SAINT-BARTHELEMY	mer	13A	13A	13A	13A
SAINT JEAN	SAINT-BARTHELEMY	mer	13A	13A	13A	13A
BOIS JOLANT	SAINTE-ANNE	mer	25A	25A	13A	13A
LA CARAVELLE	SAINTE-ANNE	mer	25A	25A	13B	13A



Nom du site	Commune(s) du site	Type d'eau	2004	2005	2006	2007
PIERRE ET VACANCES	SAINTE-ANNE	mer	25A	25A	13A	13A
PLAGE DU BOURG	SAINTE-ANNE	mer	15A	14A	13A	13A
CLUNY	SAINTE-ROSE	mer	13A	13A	13A	13A
CLUNY DES ISLES	SAINTE-ROSE	mer	13A	13A	13B	13A
LES AMANDIERS	SAINTE-ROSE	mer	13A	13A	13A	13A
MAMBIA	SAINTE-ROSE	mer	26A	25A	13B	13A
ANCHORAGE-ANSE DES ROCHERS	SAINT-FRANCOIS	mer	13A	13A	13A	13A
ANSE A LA GOURDE	SAINT-FRANCOIS	mer	13A	13A	13A	13A
COULE SALINE	SAINT-FRANCOIS	mer	25A	25A	13B	13A
LA COCOTERAIE	SAINT-FRANCOIS	mer	13A	13A	13A	13A
LE LAGON	SAINT-FRANCOIS	mer	13A	13A	13B	13A
MERIDIEN	SAINT-FRANCOIS	mer	13A	13A	13A	14A
POINTE DES CHATEAUX-SALINES	SAINT-FRANCOIS	mer	13A	13A	13A	13A
RAISINS CLAIRS	SAINT-FRANCOIS	mer	13A	13A	13A	13A
ANSE BAMBOU	SAINT-LOUIS	mer	25A	25A	13A	13A
ANSE CANOT	SAINT-LOUIS	mer	13A	13A	13A	13A
ANSE DE MAY	SAINT-LOUIS	mer	13A	13A	13A	13A
ANSE MOUSTIQUE	SAINT-LOUIS	mer	25A	25A	25A	13A
BAIE DE SAINT LOUIS	SAINT-LOUIS	mer	25A	25A	13A	13A
CHALET	SAINT-LOUIS	mer	13A	13B	13A	13A
SAINTE LOUIS	SAINT-LOUIS	mer	13A	13A	13A	13A
VIEUX FORT	SAINT-LOUIS	mer	13A	13A	13A	13A
ANSE MARCEL	SAINT-MARTIN	mer	13A	13A	13A	14A
BAIE AUX PRUNES	SAINT-MARTIN	mer	13A	13A	13A	14A
BAIE DE L'EMBOUCHURE NORD	SAINT-MARTIN	mer	25A	25A	25A	13A
BAIE DE L'EMBOUCHURE SUD	SAINT-MARTIN	mer		25A	25A	25A
BAIE LONGUE	SAINT-MARTIN	mer	13A	13A	13A	14A
BAIE ORIENTALE POINT NORD	SAINT-MARTIN	mer	25A	25A	25A	14A
BAIE ORIENTALE POINT SUD	SAINT-MARTIN	mer	13A	14A	13A	14A
BAIE ROUGE	SAINT-MARTIN	mer	13A	13A	13A	14A
FRIAR'S BAY	SAINT-MARTIN	mer	13A	13A	13A	14A

Nom du site	Commune(s) du site	Type d'eau	2004	2005	2006	2007
GRAND-CASE	SAINT-MARTIN	mer	13A	13A	13A	14A
GRANDES CAYES NORD	SAINT-MARTIN	mer		25A	25A	25B
GRANDES CAYES SUD	SAINT-MARTIN	mer		25A	25A	25A
L'ILET PINEL	SAINT-MARTIN	mer	13A	13A	13A	14A
PETITE PLAGE	SAINT-MARTIN	mer	13A	13A	13A	14A
GRANDE ANSE N	TERRE-DE-BAS	mer	13A	25A	13A	13A
ANSE A GILOT	TERRE-DE-HAUT	mer	13C	25B	25A	25A
ANSE MIRE	TERRE-DE-HAUT	mer	26A	25A	13A	13A
BOIS JOLI	TERRE-DE-HAUT	mer	13A	13A	14A	13A
POMPIERE	TERRE-DE-HAUT	mer	13A	13A	13A	13A
GRANDE ANSE	TROIS-RIVIERES	mer	25A	26A	13A	13A
BOURG VIEUX-HABITANTS	VIEUX-HABITANTS	mer	25B	26A	18C	26B
ROCROY	VIEUX-HABITANTS	mer	25A	26B	13A	13A
VALLEE VERTE	VIEUX-HABITANTS	mer	25B	26B	13B	13B

## MARTINIQUE

Nom du site	Commune(s) du site	Type d'eau	2004	2005	2006	2007
VETIVER : FACE RESTAURANT EDF	CASE-PILOTE	mer	25B	25B	26C	25B
LA FRANCAISE : MILIEU DE PLAGE	FORT-DE-FRANCE	mer	25B	25B	25A	25C
ANSE COSMY : MILIEU PLAGE	LA TRINITE	mer	25B	25B	25A	25A
ANSE L'ETANG : FACE ACCES PRINCIPAL	LA TRINITE	mer	25A	25A	26A	25A
LA BRËCHE	LA TRINITE	mer	25A	25A	25A	25A
L'AUTRE BORD : FACE BORNE FONTAINE	LA TRINITE	mer	25C	25B	26A	25B
LES RAISINIERS : PRES CABANES PECHEURS	LA TRINITE	mer	25C	25C	25C	25B
TARTANE BOURG	LA TRINITE	mer	25B	25C	25A	25B
ANSE TURIN : FACE ENTREE DU MUSEE	LE CARBET	mer	25B	25A	25B	25A
CARBET SUD	LE CARBET	mer	25B	25B	25C	25B
CAFARD : FACE ACCES	LE DIAMANT	mer	25A	25A	25A	25A
DIZAC : FACE CAMPING	LE DIAMANT	mer	25A	25A	25A	25A
LA CHERY:PLAGE TI COCO NOVOTEL	LE DIAMANT	mer	25A	25A	25B	26C

Nom du site	Commune(s) du site	Type d'eau	2004	2005	2006	2007
CAP MACRE : FACE AU BAR	LE MARIN	mer	25A	25A	25A	14A
POINTE BORNESE : FACE CABANES	LE MARIN	mer	25A	25A	25A	13A
ANSE CERON : MILIEU PLAGE	LE PRECHEUR	mer	25A	26A	25A	25A
BOURG : FACE EGLISE	LES ANSES D'ARLET	mer	25B	25C	26C	25A
GRANDE ANSE:GAUCHE PONTON PREFET	LES ANSES D'ARLET	mer	25A	25A	25A	24A
PETITE ANSE : FACE MARIGOT	LES ANSES D'ARLET	mer	25B	25B	26B	25B
ANSE A L'ANE:FACE HOTEL FRAN TOUR	LES TROIS ILETS	mer	25B	25B	25A	24A
ANSE A L'ANE : FACE NID TROPICAL	LES TROIS ILETS	mer	25C	26C	25C	24A
ANSE MITAN : FACE CARAIBE HOTEL	LES TROIS ILETS	mer		1D	1D	1D
ANSE-MITAN : FACE LOCATION DE PLANCHES	LES TROIS ILETS	mer	25A	25A	25A	25A
BAKOUA : MILIEU DE PLAGE	LES TROIS ILETS	mer	25B	26A	25A	25A
MERIDIEN : PLAGE PRES BAKOUA	LES TROIS ILETS	mer	25A	25A	25A	25C
GRAND MACABOU	LE VAUCLIN	mer	25B	25A	25A	25A
PETIT MACABOU	LE VAUCLIN	mer	25B	25B	25A	25A
POINTE FAULA : FACE RESTAURANT	LE VAUCLIN	mer	25B	25A	26A	14A
ANSE FIGUIER : MILIEU PLAGE	RIVIERE-PILOTE	mer	25B	25C	25C	25A
ANSE TRABAUD : FACE ACCES	SAINTE-ANNE	mer	25A	25A	25A	11A
CAP CHEVALIER : MILIEU DE PLAGE	SAINTE-ANNE	mer	25A	25A	25A	14A
CARITAN : FACE HOTEL	SAINTE-ANNE	mer	25B	25B	25B	26C
CLUB MEDITERRANEE : PRES PONTON	SAINTE-ANNE	mer	25A	25A	25A	14A
GDE ANSE SALINES:FACE LOCAL TOURISME	SAINTE-ANNE	mer	25A	25A	25A	14A
POINTE MARIN : FACE HOTEL TOULOULOU	SAINTE-ANNE	mer	25B	26B	25A	25A
SALINES:MILIEU ANSES A PRUNES	SAINTE-ANNE	mer	25A	25A	25A	14B
ANSE MABOUYA : MILIEU PLAGE	SAINTE-LUCE	mer	25B	25B	25B	25C
CORPS DE GARDE : FACE RESTAURANT	SAINTE-LUCE	mer	25B	25B	25A	25A
GROS RAISIN : MILIEU PLAGE	SAINTE-LUCE	mer	25B	25C	25B	26B
ANSE AZEROT	SAINTE-MARIE	mer	26B	25A	25A	26A
LA PAILLOTTE : AU DROIT DU MUSEE	SAINT-PIERRE	mer	25B	25C	26C	25A
BATELIÈRE	SCHOELCHER	mer	25B	25B	26A	25A
CLUB NAUTIQUE	SCHOELCHER	mer	25A	25B	25B	25A
LIDO : MILIEU DE PLAGE	SCHOELCHER	mer	25C	25C	25B	26C

Nom du site	Commune(s) du site	Type d'eau	2004	2005	2006	2007
PLAN D'EAU	SCHOELCHER	mer	25B	25B	25B	25B

## GUYANE

Nom du site	Commune(s) du site	Type d'eau	2004	2005	2006	2007
PLAGE DES HATTES	AWALA-YALIMAPO	mer		7C	25B	25B
MONTABO "CHEMIN HILAIRE"	CAYENNE	mer	9B	5B	13B	13B
MONTABO "SECTEUR COLIBRI"	CAYENNE	mer	9B	4B	13B	13B
MONTABO "SECTEUR GRANT"	CAYENNE	mer	9B	4B	13B	13C
PLAGE CASTOR	KOUROU	mer	9C	7B	15B	28D
PLAGE POLLUX	KOUROU	mer	9B	4B	13B	21D
MONTJOLY-PLAGE LOUIS CARISTAN	REMIRE-MONTJOLY	mer	9A	4B	13B	13A
PLAGE DE BOURDA	REMIRE-MONTJOLY	mer	9A	4B	13B	13A
PLAGE DE MONTRAVEL	REMIRE-MONTJOLY	mer	9B	4B	13B	13A
PLAGE DU GOSSSELIN	REMIRE-MONTJOLY	mer	9A	4B	13B	13A
PLAGE DU ROROTA	REMIRE-MONTJOLY	mer	9A	4B	13B	13A

## REUNION

Nom du site	Commune(s) du site	Type d'eau	2004	2005	2006	2007
PLAGE ETANG SALE (FACE M.N.S.)	L'ETANG-SALE	mer	13A	25A	25A	26A
PLAGE FACE PONT MULLA	L'ETANG-SALE	mer				26A
PLAGE GRANDE ANSE	PETITE ILE	mer	13A	25A	25A	26A
BASSIN MANAPANY	SAINT-JOSEPH	mer	13A	25A	25A	26A
PLAGE SAINT-LEU (MNS)	SAINT-LEU	mer	24B	25A	25A	27A
PLAGE BOUCAN CANOT	SAINT-PAUL	mer	25A	25A	25A	27A
PLAGE BOUCAN CANOT (PISCINE)	SAINT-PAUL	mer	17A	25A	25B	27A
PLAGE HERMITAGE CENTRE (LA PASSE)	SAINT-PAUL	mer	25A	26A	26A	27A
PLAGE HERMITAGE VILLAGE	SAINT-PAUL	mer	25A	25A	25A	27A
PLAGE LA SALINE (MNS)	SAINT-PAUL	mer	25A	25A	26A	27A
PLAGE ROCHES NOIRES	SAINT-PAUL	mer	25A	25A	25A	27A
PLAGE TROU D'EAU	SAINT-PAUL	mer	25A	25A	25A	27A

Nom du site	Commune(s) du site	Type d'eau	2004	2005	2006	2007
BASSIN DU BARIL	SAINT-PHILIPPE	mer	13A	25A	25A	26A
PLAGE ANCIENNE GARE	SAINT-PIERRE	mer	13A	25A	25B	26A
PLAGE FACE CIMETIERE	SAINT-PIERRE	mer	13A	25A	25B	26A
PLAGE FACE SIDR	SAINT-PIERRE	mer	13A	25A	25A	26A
PLAGE GRANDS BOIS	SAINT-PIERRE	mer	13B	25A	25B	26A
PLAGE TERRE SAINTE	SAINT-PIERRE	mer	13A	25A	25A	26A

**DEPARTEMENTS D'OUTRE MER**  
**Eaux douces**

**GUADELOUPE**

Nom du site	Commune(s) du site	Type d'eau	2004	2005	2006	2007
PETIT PEROU	CAPESTERRE-BELLE-EAU	douce	26B	26B	25B	14B
DOLE	GOURBEYRE	douce	25B	25B	25B	27B
RIVIERE LAROSE	GOYAVE	douce	25B	25B	25B	13B
BRAS DAVID	PETIT-BOURG	douce	13B	13B	13A	14B
CASCADE AUX ECREVISSES	PETIT-BOURG	douce	13B	13B	13B	14B
CORROSOL	PETIT-BOURG	douce	13B	13B	13B	14B
DIANE	PETIT-BOURG	douce	25B	25B	25B	14B
DUQUERRY	PETIT-BOURG	douce	13B	13B	13B	14B
SAUT DE LA LEZARDE	PETIT-BOURG	douce	25B	25B	25B	13B
ACOMAT	POINTE-NOIRE	douce	25B	25B	25B	13A
BAIN JAUNE	SAINT-CLAUDE	douce	13A	13A	13A	13A
RIVIERE ROUGE	SAINT-CLAUDE	douce	13A	13B	13A	13A

**MARTINIQUE**

Nom du site	Commune(s) du site	Type d'eau	2004	2005	2006	2007
PONT DE L'ALMA	FORT-DE-FRANCE	douce	25A	26B	25B	25C
AMONT DU STADE	GRAND'RIVIERE	douce	25B	25C	26C	25C
COEUR BOULIKI	SAINT-JOSEPH	douce	25B	25B	25B	25C

**GUYANE**

Nom du site	Commune(s) du site	Type d'eau	2004	2005	2006	2007
CRIQUE MORPIO	IRACOUBO	douce	9B	4B	13B	13B
CRIQUE ORGANABO	IRACOUBO	douce	9B	7B	15B	13B
LAC BOIS DIABLE	KOUROU	douce	9B	4B	13B	13B
FOURGASSIER	ROURA	douce		7B	16B	25B
CRIQUE CANCELER	SINNAMARY	douce	9B	4B	13B	13B

## REUNION

Nom du site	Commune(s) du site	Type d'eau	2004	2005	2006	2007
PETITE RIVIERE SAINT-JEAN	SAINTE-SUZANNE	douce	23B	25B	25B	27C
RIVIERE STE SUZANNE	SAINTE-SUZANNE	douce	23B	25B	25C	27B