




































Caractéristiques de la zone de baignade	Localisation de la zone de baignade
<p><b>Cap Rousset</b></p> <p><b>Commune</b> : Carry-le-Rouet</p> <p><b>Département</b> : Bouches-du-Rhône</p> <p><b>Région</b> : Région Sud Provence-Alpes-Côte d'Azur</p> <p><b>Responsable de la baignade</b> : Monsieur le Maire</p> <p><b>Contrôle sanitaire des eaux</b> : du 1er juin au 30 septembre</p> <p><b>Période de surveillance</b> : du 1<sup>er</sup> juillet au 31 août de 10h à 18h</p> <p><b>Fréquentation journalière moyenne</b> : 300 personnes/jour</p> <p><b>Localisation</b> : 1ere plage à l'est du port de plaisance, dans la réserve marine de Carry.</p> <p><b>Nature</b> : Plage constituée de sables et graviers, arrière-plage aménagée en « restanque ». Protégée en partie Est par une digue en enrochements. Fonds sableux en bord de plage puis rocheux, en pente douce.</p> <p><b>Dimensions</b> : 60 mètres de linéaire</p> <p><b>Orientation</b> : Sud, la plage est peu exposée aux vents</p> <p><b>Accès</b> : Par plusieurs escaliers et une rampe inclinée depuis l'avenue Gérard Montus. Parking d'une quarantaine de places</p>	
	Schéma de la zone de baignade
	

Historique de la qualité de l'eau de baignade	Fréquentation et descriptif des équipements																																	
<p>Qualité de l'eau de baignade au cours des 4 dernières années :</p> <table><tr><th>2019</th><th>2020</th><th>2021</th><th>2022</th></tr><tr><td></td><td></td><td></td><td></td></tr></table> <p><u>Classement selon la directive 2006/7/CE en vigueur à partir de la saison 2013</u></p> <table><tr><td> Excellent</td><td> Bon</td><td> Suffisant</td></tr><tr><td> Insuffisant</td><td> Insuffisamment de prélèvements</td><td> Site non classé</td></tr><tr><td colspan="3"> Non suivi</td></tr></table> <p>Liste des épisodes de pollutions (4 dernières années) :</p> <table><tr><th>Date</th><th>Type</th><th>Origine</th><th>Fermeture plage</th></tr><tr><td>10/09/2019</td><td>Biologique</td><td>Fortes pluies</td><td>Préventive</td></tr><tr><td>17/08/2022</td><td>Biologique</td><td>Contrôle sanitaire (Fortes pluies)</td><td>Préventive + non conforme (17-21/08)</td></tr><tr><td>30/08/2022</td><td>Biologique</td><td>Contrôle sanitaire</td><td>du 01 au 04/09</td></tr></table>	2019	2020	2021	2022					 Excellent	 Bon	 Suffisant	 Insuffisant	 Insuffisamment de prélèvements	 Site non classé	 Non suivi			Date	Type	Origine	Fermeture plage	10/09/2019	Biologique	Fortes pluies	Préventive	17/08/2022	Biologique	Contrôle sanitaire (Fortes pluies)	Préventive + non conforme (17-21/08)	30/08/2022	Biologique	Contrôle sanitaire	du 01 au 04/09	<p>Plage surveillée disposant d'un poste de secours, très fréquentée en saison balnéaire, avec une pointe en juillet et août.</p> <p>Chiens, jeux de ballons et de boules interdits. Sanitaires payants à côté du poste de secours. Douches sur la plage, avec interdiction d'usage de savon. Poubelles à l'entrée de la plage, tri sélectif au niveau du parking.</p> <p>Cette plage se trouve dans la réserve marine de Carry. Le mouillage, le dragage, la plongée sous-marine, la pêche à la ligne et la chasse sous-marine, ainsi que le ramassage de coquillages ou d'oursins sont interdits. Pratique du palme, masques et tuba.</p> <p>Autres activités : Restaurant et débit de boissons au-dessus de la plage</p>
2019	2020	2021	2022																															
																																		
 Excellent	 Bon	 Suffisant																																
 Insuffisant	 Insuffisamment de prélèvements	 Site non classé																																
 Non suivi																																		
Date	Type	Origine	Fermeture plage																															
10/09/2019	Biologique	Fortes pluies	Préventive																															
17/08/2022	Biologique	Contrôle sanitaire (Fortes pluies)	Préventive + non conforme (17-21/08)																															
30/08/2022	Biologique	Contrôle sanitaire	du 01 au 04/09																															

Inventaire des sources de pollution et mesures de gestion			
Principales sources de pollution inventoriées	Impact	Distance de la zone de baignade	Plan d'actions
Exutoires pluviaux	Fort	Dans la zone de baignade (zone confinée)	Fermeture préventive en cas de prévision de pluie
Réseaux d'assainissement collectif	Fort (temps de pluie)	Avenue Gérard Montus	Tests de mise en charge
Station de relevage et déversoir d'orage	Significatif	Surélevé par rapport à la plage	Fiabilisation du poste de relevage, intervention rapide en cas de dysfonctionnement
Stagnation des eaux par temps calme	Modéré	Pics de fréquentation de la plage	Présence de sanitaires