













PROFIL SYNTHETIQUE DE LA BAIGNADE
Plage des Figuières, Ensues la Redonne
2023

| Caractéristiques de la baignade | Carte de la zone de baignade |
|---|---|
| <p>Les Figuières</p> <p>Commune : Ensues la Redonne Département : Bouches du Rhône Région : Provence-Alpes-Côte-D’azur</p> <p>Responsable de baignade : M. le Maire Numéro de la mairie : 04 42 44 88 88</p> <p>Période de surveillance de la qualité des eaux de baignade : du 15 juin au 15 septembre</p> <p>Fréquentation journalière moyenne : 40 personnes / jour</p> |  |

| Caractéristiques physiques et hydrodynamiques | Schéma de la zone de baignade |
|--|--|
| <p>Localisation : A l’Est des plages de la Redonne au bout de l’allée du port des Figuières.</p> <p>Nature : Plages de gros galets.</p> <p>Dimensions : la plus grande plage a une largeur de 5 mètres et s’étend sur 50 mètres de linéaire. La petite plage située en face mesure 5 mètres de large pour 10 mètres de linéaire.</p> <p>Orientations : la plage principale est orientée Est, la seconde Ouest.</p> <p>Hydrodynamisme : exposées au vent de sud-est</p> <p>Abritées des vents et de la houle par leurs positionnements dans le fond de d’une calanque, elles sont exposées à des problèmes de confinement des eaux de baignade.</p> <p>Accès : éloignées du centre ville, un petit parking permet le stationnement des voitures. L’accès à la plage est uniquement piéton et traverse une zone résidentielle privée.</p> <p>Equipements : A 50 mètres du port des Figuières.</p> |  <p>● Point de prélèvement ARS ■ Plage → Ruissellement du pluvial</p> |

| Historique de la qualité de l’eau de baignade | | | | | Carte de la zone d’étude |
|---|---|---|---|---|---|
| Qualité de l’eau de baignade au cours des dernières années (au moins 4 années) : | | | | | <p>Plages non surveillées.</p> <p>Fréquentation plus importante en saison balnéaire avec une pointe en juillet et Août.</p> <p>Des interdictions sont signalées aux baigneurs (animaux non acceptés, camping et feux interdits).</p> <p>Des poubelles et conteneurs sont présents à l’entrée de la plage et dans l’allée des ports.</p> |
| Année | 2019 | 2020 | 2021 | 2022 | |
| Classement |  |  |  |  | |
| Classement selon la directive 2006/7/CE en vigueur à partir de la saison 2013 | | | | | |
| <div><div> Excellent</div><div> Bon</div><div> Suffisant</div><div> Insuffisant</div><div> Insuffisamment de prélèvements</div><div> Pas de classement en raison de changements ou classement pas encore possible</div></div> | | | | | |
| Liste des épisodes de pollutions au cours des dernières années (au moins 4 années) présentée par ordre chronologique décroissant : | | | | | |
| Date | Type de pollution | Origine de la pollution | Interdiction de la Baignade | | |
| | | | | | |
| | | | | | |
| Pas de mauvais résultat est recensé au cours de ces 4 dernières années | | | | | |

| Inventaire des sources de pollution et mesures de gestion | | | |
|---|--------|---------------------------------|----------------|
| Principales sources de pollution inventoriées | Impact | Distance de la zone de baignade | Plan d’actions |

| | | | |
|--------------------------------|-------|---|--|
| ANC non-conforme ou défaillant | Fort | Ruissellements directs sur la paroi rocheuse du bord de mer. Plus intense en période de forte fréquentation des habitations et lors d'épisodes pluvieux. | Extension de l'assainissement collectif sur l'ensemble du littoral d'Ensues la Redonne. Création de sanitaires. |
| Les exutoires pluviaux | Moyen | Ruissellements et transferts vers la plage des pollutions par lessivage des surfaces urbanisées. | Nettoyage des exutoires et des avaloires plus fréquent en saison balnéaire. |

