

PROFIL DE Baignade

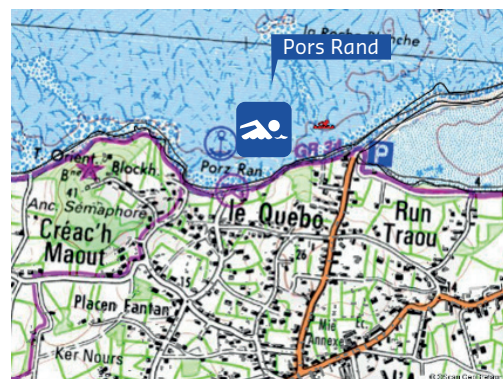
Mise à jour : Mai 2023

CARACTÉRISTIQUES


Nom de la zone de baignade : Pors Rand
Commune : Pleubian
Département : Côtes-d'Armor
Population permanente de la commune : 2 447 habitants
Population estivale de la commune : 4 350 personnes
Personne responsable : Maire de Pleubian
Fréquentation : 200 personnes
Dates de surveillance : pas de surveillance
Autres activités : mouillages, Sillon de Talbert
Localisation du point de suivi ARS :
X = 200 681 m Y = 2 443 558 m

➤ EN CAS
D'URGENCE
APPELEZ LE
112

LOCALISATION DE LA ZONE DE Baignade



ÉQUIPEMENTS



QUALITÉ DES EAUX DE Baignade

CLASSEMENT

Directive 2006/7/CE

La qualité est évaluée en prenant en compte 4 années

Année	2019	2020	2021	2022
Classement	Insuf.	Suff.	Suff.	Insuf.

Exc. : excellente / Bon. : bonne / Suff. : suffisante / Insuf. : Insuffisante



qualité insuffisante

Gestion préventive du risque sanitaire

Si un risque sanitaire est constaté ou pressenti, une interdiction temporaire de baignade est prononcée par arrêté municipal. Des analyses sont réalisées avant réouverture.

Fermeture de la baignade

Au cours des quatre dernières années, la baignade a été fermée 4 fois et a connu 5 épisodes de pollution à court terme et 2 épisodes à long terme.

Phytoplancton

Il n'y a pas de présence d'espèces phytoplanctoniques menaçant la santé ou la sécurité des baigneurs (suivi réalisé par IFREMER).

Algues

De faibles proliférations de macro algues peuvent être attendues selon les années.

Évolution de la qualité de l'eau

La qualité de la baignade reste fragile.

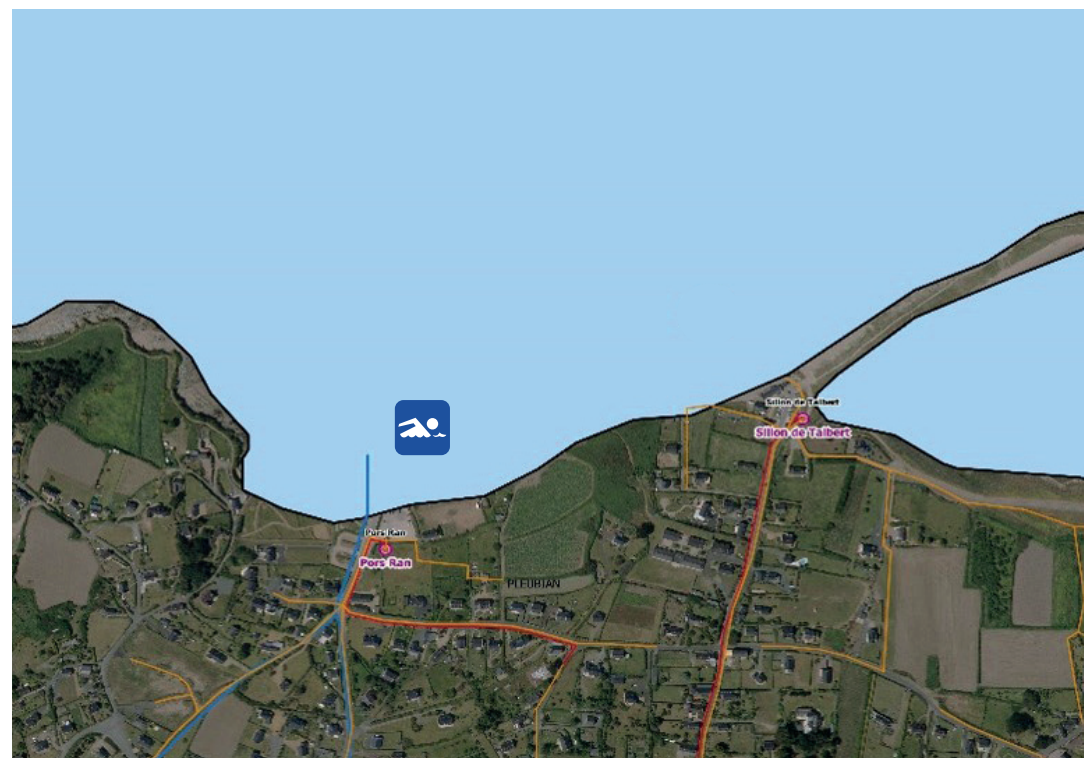
➤ Plage de PORS RAND



➤ INVENTAIRE DES SOURCES DE POLLUTION POTENTIELLES ET RISQUES ASSOCIÉS

Type de risque	Nombre	Conditions météorologiques défavorables	Évaluation du risque relatif	Actions associées
Déjections canines sur la plage	-	Pluie	Fort	Interdiction des chiens sur la plage
Assainissements individuels non conformes avec rejet	1/29 (3%)	-	Faible	Mise en conformité
Branchements à l'assainissement collectif non conformes	-	-	Faible	Finaliser les contrôles de branchements. Mise en conformité

➤ DESCRIPTION DE L'ENVIRONNEMENT DE LA PLAGE



LÉGENDE

- Point de prélèvement pour analyse
- Réseau Eaux Usées
- Poste de refoulement des eaux usées
- Exutoire pluvial et ruisseaux

➤ RÉVISION DU PROFIL

Selon la Directive 2006/7/CE, le profil devra être révisé au plus tard le 31 décembre 2025

Étude réalisée avec l'aide de

