




# Profil de baignade de l'étang du Puits – plage de Cordon

Profil élaboré le : avril 2017

Date de MAJ : 15/05/2024

Caractéristiques de la baignade					Schéma de la zone de baignade	
Nom de la baignade :		Plan d'eau du Puits – plage de Cordon				
Commune :		Cordon				
Département :		Loiret				
Région :		Centre-Val-de-Loire				
Responsable de l'eau de baignade :		Syndicat d l'Etang du Puits et du canal de la Sauldre Mairie de Cordon				
		Tel : 0248815060				
Période d'ouverture :		du 1er juillet au 31 août				
Heures de surveillance :		14 h à 19 h, 7 jours sur 7				
Fréquentation moyenne :		500				
Équipements :		sanitaires, douche extérieure, snack				
Accessibilité aux animaux :		Non				
Autres activités :		base nautique, pêche, motonautisme, chiens sauveteurs				
Historique de la qualité de l'eau					Photo de la zone de baignade	
Qualité de l'eau au cours des dernières années						
	2020	2021	2022	2023		
	Excellent	Excellent	Excellent	Excellent		
Excellent – Bon - Suffisant – Insuffisant -Insuffisamment de prélèvements – changement ou classement pas encore possible - interdiction						
Selon la Directive 2006/7/DCE						
Liste des épisodes de pollution au cours des 5 dernières années					Carte de la zone d'étude	
Années	Dates d'analyses	Type de pollution	Origine	Interdiction de la baignade		
2020	5/8	cyanobactéries	plan d'eau	non		
2021	23/8	cyanobactéries	plan d'eau	non		
2022	15/6-12/7-26/7-9/08-22/08	cyanobactéries	plan d'eau	non		
2023	19/6-10/7-25/7-7/08-21/08	cyanobactéries	plan d'eau	non		
Inventaire des sources de pollution et mesures de gestion						
Diagnostic			Gestion préventive des pollutions			Plan d'actions
Sources de pollution avérées	Impacts	Distance de la zone de baignade	Indicateurs de suivi	Actions	Gestion de crise	Mesures de réduction des pollutions
Aucune	/	/	/	/	/	Sans objet
Sources de pollution potentielles	Impacts	Distance de la zone de baignade	Indicateurs de suivi	Préconisations	Gestion de crise	Mesures préventives de réduction des pollutions
Eaux usées ANC	non Significatif	2,51 km	Observations visuelles quotidienne mesures T°C : eau, air, transparence, présence de vents (mesures et directions), météo, odeurs et couleur eau	Gestion durable du plan d'eau et du bassin versant	Si dégradation de l'eau ou accidents : interdiction temporaire de la baignade (arrêté municipal) et affichage « aujourd'hui baignade interdite pour cause de » et suivi analytique si nécessaire	
Eaux pluviales	non Significatif	26 m				
Pêche	Peu Significatif	ensemble Plan d'eau				
Agriculture	non Significatif	bassin versant				