












# Profil de la zone de baignade GIFFAUMONT

## Commune de Giffaumont-Champaubert

Date d'élaboration du profil : Janvier 2011 - Date de mise à jour du profil : Décembre 2017

Caractéristiques de la zone de baignade	Schéma de la zone de baignade
<p><b>Nom de la baignade :</b> Giffaumont</p> <p><b>Commune :</b> Giffaumont-Champaubert</p> <p><b>Département :</b> Marne</p> <p><b>Région :</b> Champagne-Ardenne</p> <p><b>Personne responsable de l'eau de baignade :</b> Maire de Giffaumont-Champaubert</p> <p><b>Responsable opérationnel et administratif :</b> Syndicat du Der</p> <p><b>Plage surveillée par les MNS :</b></p> <ul style="list-style-type: none"><li>- <b>Période de surveillance :</b> du 1<sup>er</sup> juillet au 31 Août</li><li>- <b>Heures de surveillance :</b> de 11h à 12h et de 14h à 18h50</li></ul>	

Historique de la qualité de l’eau de baignade (Directive 2006/7/CE)				Informations pratiques									
<table><tr><td>Année</td><td>2017</td><td>2018</td><td>2019</td></tr><tr><td>Classement</td><td><div><div>★★★★</div><div></div></div></td><td><div><div>★★★★</div><div></div></div></td><td><div><div>★★★★</div><div></div></div></td></tr></table>				Année	2017	2018	2019	Classement	<div><div>★★★★</div><div></div></div>	<div><div>★★★★</div><div></div></div>	<div><div>★★★★</div><div></div></div>	<div><div>★★★★</div><div>Excellente qualité</div></div> <div><div>★★★</div><div>Bonne qualité</div></div> <div><div>★★</div><div>Qualité suffisante</div></div> <div><div>★</div><div>Qualité insuffisante</div></div>	
Année	2017	2018	2019										
Classement	<div><div>★★★★</div><div></div></div>	<div><div>★★★★</div><div></div></div>	<div><div>★★★★</div><div></div></div>										
				<div>Plage interdite aux animaux en période estivale</div> <div>Présence d’espaces de loisirs</div> <div>Présence de douches et sanitaires gratuits</div> <div>Site accessible aux personnes à mobilité réduite</div>									

Cartographie des risques bactériologiques du périmètre immédiat de la zone d'étude	
	<div> Pollution induite par les baigneurs  Pollution induite par les oiseaux  Point sensible assainissement : PR Giffaumont</div> <div><p>Importance de la source potentielle de pollution</p><p>→ Faible → Modéré → Significatif</p><p>Impact possible sur la qualité des eaux de baignade</p><p>★ Faible ★ Modéré ★ Significatif</p></div>

Inventaire des sources potentielles de pollution et mesures de gestion associées					
Diagnostic			Gestion préventive des pollutions		Plan d'actions proposés
Principales sources de pollution inventoriées	Impact connu ou estimé à ce jour	Distance de la zone de baignade	Indicateurs suivis et seuils d'alerte	Mesures de gestion préventive mises en place	Principales mesures de réduction des pollutions à mettre en place
Fréquentation de la plage	Faible	0 m	Surveillance bactériologique réglementaire au niveau de la zone de baignade (ARS)	Présence de douches et WC au niveau de la zone de baignade Comptage du nombre de baigneurs par jour	Sensibiliser les baigneurs à la prise de douche avant la baignade
PR Giffaumont	Moyen	1 km (à proximité de la plage)	Surveillance des déversements Contrôle bactériologique réglementaire au niveau de la zone de baignade (ARS)	Alarme téléphonique au niveau du PR Giffaumont Réseau séparatif en bon état	Mise en place du télécontrôle au niveau de ces installations
Cyanobactéries	Important	0 m	Contrôle réglementaire au niveau de la zone de baignade (ARS)	Informations du risque au public et formation des MNS	Détection visuelle quotidienne en saison estivale pour détecter des efflorescences et déclencher des analyses en laboratoire Recherches des causes environnementales via des campagnes de mesure.
Dermatite du baigneur	Moyen	0 m	Présence de canards contaminés et/ou de cas avérés de contaminations de baigneurs	Faucardage raisonné Ramassage régulier des poubelles Vidange du lac	Information du public sur ce risque et sensibilisation aux conséquences du nourrissage des animaux Prévoir suffisamment de poubelles pour limiter les déchets sauvages + couvercles

Informations complémentaires sur : [www.baignade.sante.gouv.fr](http://www.baignade.sante.gouv.fr)  
Le profil de la zone de baignade est consultable en Mairie

