

# Profil de la zone de baignade PETITE ANSE

Commune des Anses d'Arlet  
Communauté d'Agglomération de l'Espace Sud Martinique

Date d'élaboration du profil : Septembre 2012


Mise à jour : Janvier 2020

## Caractéristiques de la baignade

Nom de la baignade : PETITE ANSE  
Code plage : 292003001M972065  
Commune : Les Anses d'Arlet  
Département/Région : Martinique  
Responsable : Mairie des Anses d'Arlet  
Période d'ouverture : Toute l'année  
Localisation du point de suivi ARS : X= 707825 m, Y= 1600480 m  
Fréquentation : 50 personnes/jour











## Carte de la zone de baignade



## Informations pratiques

Poste de secours : NON  
Accessibilité aux personnes à mobilité réduite : NON  
Douches/Toilettes : NON  
Point d'eau potable : NON  
Poubelles : OUI  
Accès autorisé aux animaux : NON  
Usages : Baignade

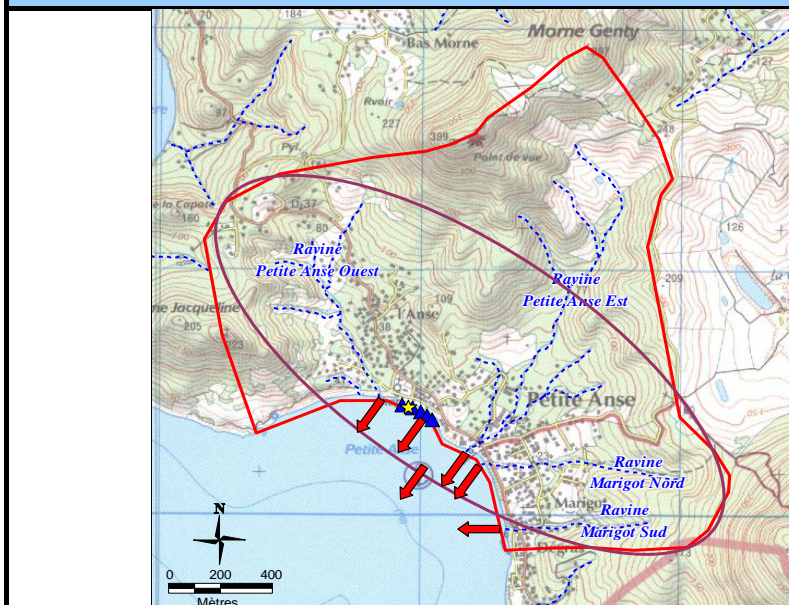
## Qualité de l'eau de baignade Selon la Directive 2006/7/CE

Année	2016	2017	2018	2019	Légende
Classement					 Excellent  Bon  Suffisant  Mauvais

4 épisodes de pollution\* durant les saisons 2019

\* > 1000 E.coli/100 ml et/ou > 370 entérocoques/100ml

## Présentation de la zone d'étude



- ★ Zone de baignade
- Périmètre d'étude immédiat
- Source potentielle de pollution microbiologique**
  - Cours d'eau permanent
  - - - Cours d'eau temporaire
  - ▲ Exutoire d'eaux pluviales
  - Présence potentielle d'installations ANC non conformes
- Importance de la pollution**
  - Risque faible
  - Risque modéré
  - Risque significatif

## Inventaire des sources potentielles de pollution et mesures de gestion

Diagnostic			Gestion préventive des pollutions		Plan d'actions
Principales sources potentielles de pollution inventoriées	Impact	Distance de la zone de baignade	Indicateurs	Mesures de gestion préventive associées	Principales mesures de réduction/élimination des pollutions
Ravines	Significatif	de 0 à 500m	Pluviométrie de 2-4mm	Analyse rapide	Gestion de l'embouchure - Quantification du flux bactériologique - Mesures bactériologiques au niveau du sédiment des marigots
Exutoires d'eaux pluviales	Significatif	---	Programme de surveillance réglementaire : 48 prélèvements réalisés du 1 <sup>er</sup> octobre au 30 septembre	Fermeture de la zone de baignade en cas de résultats non conformes + Ouverture d'une fiche anomalie + Contre analyse	Réalisation de la cartographie du réseau - Quantification des flux - Recherche de la cause des écoulements par temps sec
Installations d'Assainissement Non Collectif non conformes	Significatif	---			Mise en place d'un réseau collectif - Intégrer les résultats des enquêtes de conformité - Réhabilitation des installations non conformes

Le profil de la zone de baignade est consultable en Mairie  
Informations complémentaires sur : [www.baignade.sante.gouv.fr](http://www.baignade.sante.gouv.fr)