

Date d'élaboration du profil : Septembre 2012

Mise à jour : Septembre 2012

Caractéristiques de la baignade

Nom de la baignade : ANSE DUFOUR

Code plage : 292003001M972069

Commune : Les Anses d'Arlet

Département/Région : Martinique

Responsable : Mairie des Anses d'Arlet

Période d'ouverture : Toute l'année

Localisation du point de suivi ARS : X= 705871 m, Y= 1606739 m

Fréquentation : 50 personnes/jour



Carte de la zone de baignade



Informations pratiques

Poste de secours : NON

Accessibilité aux personnes à mobilité réduite : NON

Douches/Toilettes : OUI

Point d'eau potable : OUI









Poubelles : OUI

Accès autorisé aux animaux : NON

Usages : Baignade

Qualité de l'eau de baignade

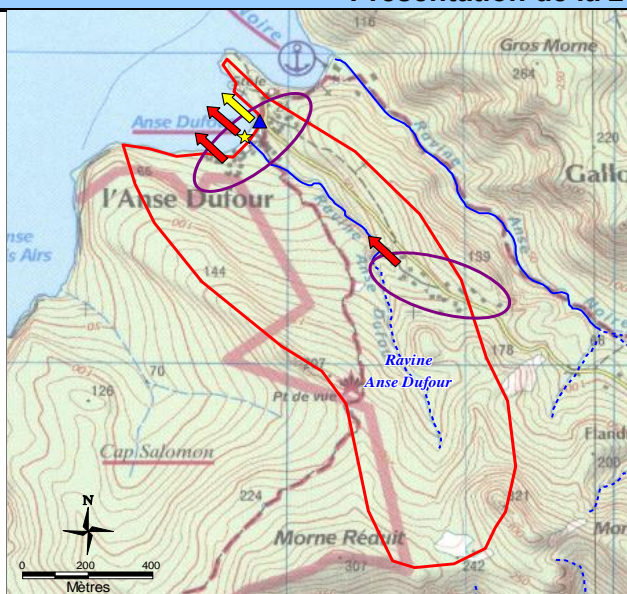
Selon la Directive 2006/7/CE



Année	2016	2017	2018	2019	Légende
Classement					 Excellent  Bon  Suffisant  Mauvais

1 épisode de pollution* durant les saisons 2006 à 2011





* > 1000 E.coli/100 ml et/ou > 370 entérocoques/100ml

Présentation de la zone d'étude






-  Zone de baignade
-  Périmètre d'étude

Source potentielle de pollution microbiologique

-  Cours d'eau permanent
-  Cours d'eau temporaire
-  Exutoire d'eaux pluviales
-  Présence potentielle d'installations ANC non conformes

Importance de la pollution

-  Risque faible
-  Risque modéré
-  Risque significatif

Inventaire des sources potentielles de pollution et mesures de gestion

Diagnostic			Gestion préventive des pollutions		Plan d'actions
Principales sources potentielles de pollution inventoriées	Impact	Distance de la zone de baignade	Indicateurs	Mesures de gestion préventive associées	Principales mesures de réduction/élimination des pollutions
Installations d'Assainissement Non Collectif non conformes	Significatif	Présence potentielle	Programme de surveillance réglementaire : 24 prélèvements réalisés du 1 ^{er} octobre au 30 septembre	Fermeture de la zone de baignade en cas de résultats non conformes + Ouverture d'une fiche anomalie + Contre analyse	Mise en fonctionnement du système d'assainissement collectif (réseau + station d'épuration) - Pour les installations non raccordées, Intégrer les résultats des enquêtes de conformité - Réhabilitation des installations non conformes
Ravine Anse Dufour	Significatif	---			Gestion de l'embouchure de la ravine - Quantification du flux apporté par la ravine en temps de pluie - Mesures bactériologiques au niveau du sédiment de la ravine par temps sec
Exutoire d'eau pluviales	Modéré	---			Quantification des flux apportés en temps de pluie (Mesure de débit et analyses bactériologiques) Réalisation de la cartographie du réseau pluvial

Le profil de la zone de baignade est consultable en Mairie
Informations complémentaires sur : www.baignade.sante.gouv.fr