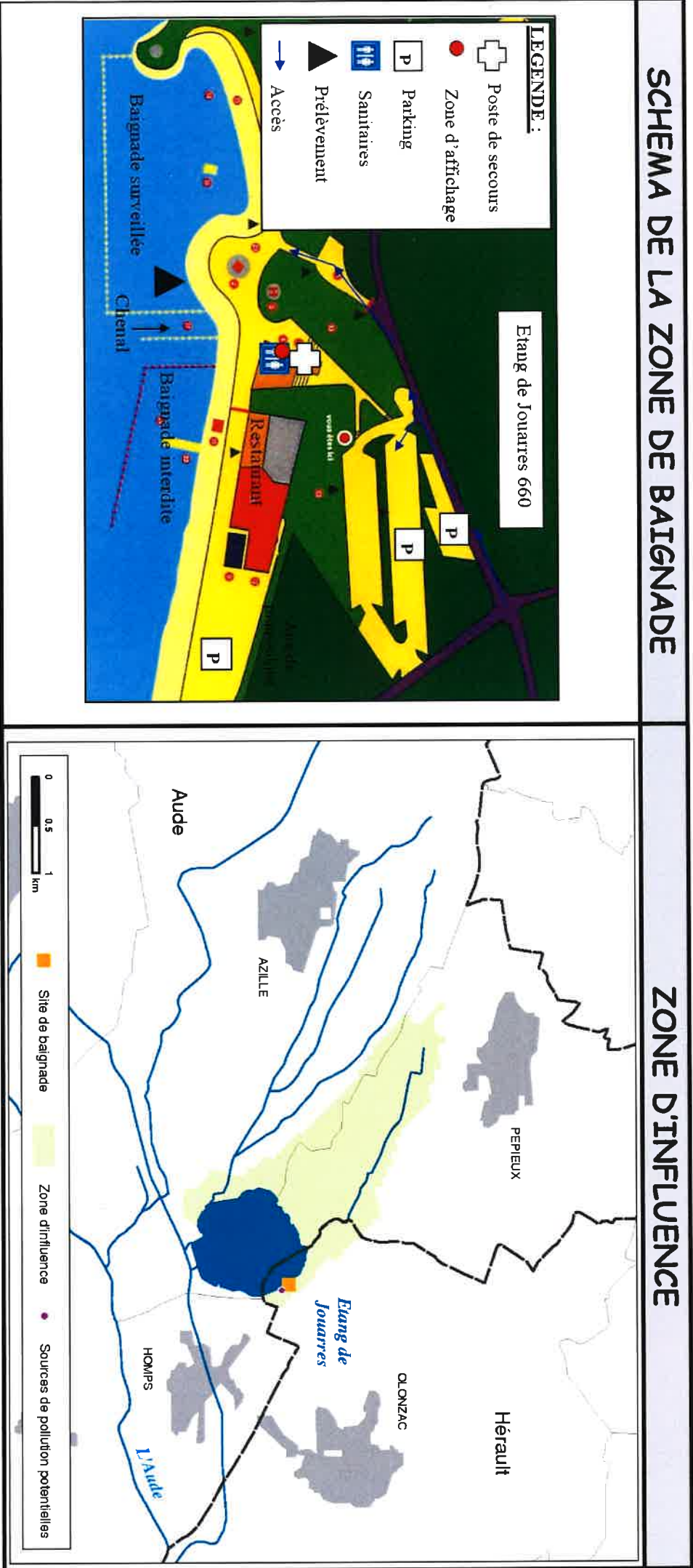














Profil de la baignade de L'ETANG DE JOUARRES à Olonzac

Date d'élaboration (ou dernière mise à jour) du profil :
Avril 2023

Prochaine mise à jour :
en cas de dégradation de la qualité



CARACTERISTIQUES DE LA BAIGNADE		HISTORIQUE DE LA QUALITE DE L'EAU DE BAIGNADE											
Commune : Olonzac	Département : Hérault	Qualité de l'eau de baignade au cours des 4 dernières années : <table><tr><th>Année</th><th>2019</th><th>2020</th><th>2021</th><th>2022</th></tr><tr><td>Classement</td><td></td><td></td><td></td><td></td></tr></table>		Année	2019	2020	2021	2022	Classement				
Année	2019			2020	2021	2022							
Classement													
Région : Languedoc-Roussillon													
Personne responsable de l'eau de baignade : M. le Président du Syndicat Mixte d'Aménagement de l'Etang de Jouarres													
Période d'ouverture : du 01/07 au 31/08	Heures de surveillance : Tous les jours 12h30 - 19h30	Episodes de pollution au cours des dernières années : Néant											
Fréquentation moyenne journalière : 600 personnes													

INVENTAIRE DES SOURCES DE POLLUTION ET MESURES DE GESTION			
Diagnostic		Gestion préventive des pollutions	
Principales sources de pollution inventoriées		Indicateurs suivis	Procédures
Impact	Distance de la zone de baignade	Indicateurs suivis	Procédures
Poste de relèvement des équipements de la zone de baignade (WC publics, restaurant)	*	quelques mètres	Surverse du poste de relèvement
		Alerte de la commune d'Olonzac par l'exploitant du réseau	Fermeture préventive
		Principales mesures de réduction des pollutions	

Impact : * faible, ** significatif, *** important