

Profil de la zone de baignade ANSE à l'ANE Commune des Trois-Ilets



Date dernière révision du profil : Juillet 2015

Mise à jour fiche de synthèse : Mars 2023

Caractéristiques de la baignade

Nom de la baignade : ANSE à l'ANE
Code plage : 000000333
Commune : Les Trois-Ilets
Département/Région : Martinique
Responsable : Mairie des Trois Ilets
Période d'ouverture : Toute l'année
Localisation du point de suivi ARS : X= 7084902 m, Y= 1608468 m
Fréquentation : Une dizaine de personnes/jour

Informations pratiques

Poste de secours : NON
Accessibilité aux personnes à mobilité réduite : NON
Douches/Toilettes : OUI
Point d'eau potable : OUI
Poubelles : OUI
Accès autorisé aux animaux : NON
Usages : Baignade



Carte de la zone de baignade



Qualité de l'eau de baignade

Selon la Directive 2006/7/CE

Année	2019	2020	2021	2022	Légende
Classement (Directive de 2006)					<p>★★★★ Excellent ★★★ Bon ★★ Satisfaisant ★ Mauvais</p>

12 épisodes de pollution* durant les saisons 2013 à 2022

Saison en cours : 1 épisode de pollution à ce jour

* > 1000 E.coli/100 ml et/ou > 370 entérocoques/100ml

Présentation de la zone d'étude



Inventaire des sources potentielles de pollution et mesures de gestion

Diagnostic			Gestion préventive des pollutions		Plan d'actions
Principales sources potentielles de pollution inventoriées	Impact	Distance de la zone de baignade	Indicateurs	Mesures de gestion préventive associées	Principales mesures de réduction/élimination des pollutions
Marigot Anse à l'âne	Significatif	---	Pluviométrie et connexion du marigot.	Fermeture de la baignade si pluviométrie > 25mm et marigot connecté, jusqu'au retour à la normale sur base analyses.	Gestion de l'embouchure (Ville de Trois-Ilets)
Points noirs du réseau d'Assainissement Collectif	Significatif	50 à 200m	Alerte sur le réseau.	Fermeture de la baignade jusqu'au retour à la normale. 1 analyse par jour pendant 48 heures suivant l'alerte. Réhabilitation des réseaux.	Contrôle de la conformité des branchements Réhabilitation des réseaux (M à L terme) (Espace Sud)
Installations d'Assainissement Non Collectif non conformes	Significatif	500m à 2km			Identification et réhabilitation des installations non-conformes (Espace Sud et Ville de Trois-Ilets)
Mouillage de bateaux, algues, méduses, macrodéchets ...	Faible		Pic de pollution sur plage voisine et/ou sur le site de baignade ou invasion.	1 analyse par jour pendant 48 heures suivant le pic de pollution fermeture si nécessaire - ou fermeture pour enlèvement.	Réorganisation du mouillage sur la commune et sensibilisation des plaisanciers aux pratiques respectueuses de l'environnement (en cours) (Ville de Trois-Ilets)

Le profil de la zone de baignade est consultable en Mairie
Informations complémentaires sur : www.baignade.sante.gouv.fr

Profil de la zone de baignade Hôtels Bakoua et ex-Kalenda Commune des Trois-Ilets



Date dernière révision du profil : 2016

Mise à jour fiche de synthèse : Mars 2023

Caractéristiques de la baignade

Nom de la baignade : Hôtels Bakoua et ex-Kalenda
Code plage :
Commune : Trois-Ilets
Département/Région : Martinique
Responsable : Mairie des Trois Ilets
Période d'ouverture : Toute l'année
Localisation du point de suivi ARS :
Le Bakoua : X= 709 296 , Y=1 610 096
Ex-Kalenda: X= 709 450 , Y=1 610 374
Fréquentation : Une dizaine de personnes/jour

Carte de la zone de baignade



Informations pratiques

Poste de secours : NON
Accessibilité aux personnes à mobilité réduite : OUI
Douches/Toilettes : OUI
Point d'eau potable : OUI
Poubelles : OUI
Accès autorisé aux animaux : NON
Usages : Baignade, Activités Kayak, Planche à voile, Jet ski

Qualité de l'eau de baignade

Selon la Directive 2006/7/CE

Année	2019	2020	2021	2022	Légende
Classement (Directive de 2006)					<p>★★★ Excellent</p> <p>★★ Bon</p> <p>★ Satisfaisant</p> <p>— Mauvais</p>

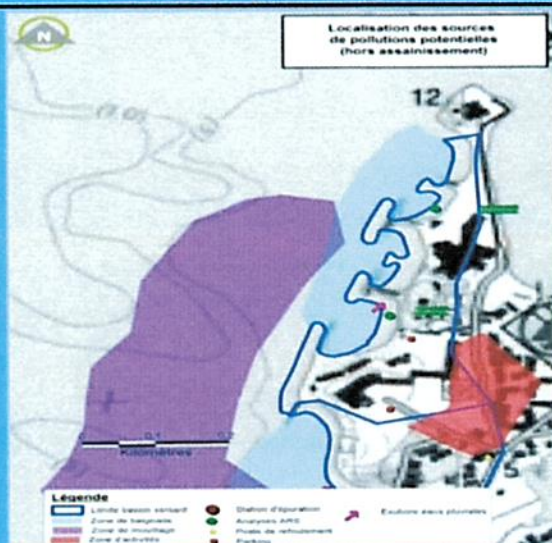
9 épisodes de pollution* durant les saisons 2013 à 2022

Saison en cours: Aucun épisode de pollution* à ce jour

* > 1000 E.coli/100 ml et/ou > 370 entérocoques/100ml

Présentation de la zone d'étude

Programme de surveillance réglementaire :
24 prélèvements réalisés du 1^{er} octobre au 30 septembre



Inventaire des sources potentielles de pollution et mesures de gestion

Diagnostic		Gestion préventive des pollutions		Plan d'actions
Principales sources potentielles de pollution inventoriées		Indicateurs	Mesures de gestion préventive associées	Principales mesures de réduction/élimination des pollutions
Assainissement eaux usées	Aucun poste de refoulement n'a de trop plein dirigé vers les plages	Alerte sur le réseau d'eaux usées.	1 analyse par jour pendant 48h suivant l'alerte sur le réseau.	Renforcer les équipements des postes de refoulement et poursuivre le contrôle de la conformité des branchements. (Espace Sud)
Activités Industrielle / Agricole	Sans objet sur la zone			
Autres sources	Mouillage d'une quinzaine de bateaux - 2 parkings à proximité des plages - Algues, méduses, macrodéchets..	Pic de pollution sur plage voisine et/ou sur le site de baignade ou invasion.	0 analyse par jour pendant 48 heures suivant le pic de pollution ou fermeture pour enlèvement.	Réorganiser le mouillage sur la commune et sensibiliser les plaisanciers aux pratiques respectueuses de l'environnement (en cours). (Ville de Trois-Ilets)

Le profil de la zone de baignade est consultable en Mairie

Profil de la zone de baignade Anse Mitan Commune des Trois-Ilets



**SOCIÉTÉ
MARTINICAISE
DES EAUX**

Date dernière révision du profil : Novembre 2016

Mise à jour : Mars 2023

Caractéristiques de la baignade


Nom de la baignade : ANSE MITAN
Code plage : 0000000
Commune : Trois-Ilet
Département/Région : Martinique
Responsable : Mairie des Trois Ilets
Période d'ouverture : Toute l'année
Localisation du point de suivi ARS : X= 709778 m, Y= 1609809 m
Fréquentation : Une dizaine de personnes/jour

Informations pratiques

Poste de secours : OUI
Accessibilité aux personnes à mobilité réduite : OUI
Douches/Toilettes : OUI
Point d'eau potable : OUI
Poubelles : OUI
Accès autorisé aux animaux : NON
Usages : Baignade, Activités Kayak, Planche à voile, Jet ski



Carte de la zone de baignade



Légende:

- Baignade protégée:
- Mouillage interdit:
- Chenal d'accès:
- baignade et mouillage interdits:

Qualité de l'eau de baignade Selon la Directive 2006/7/CE

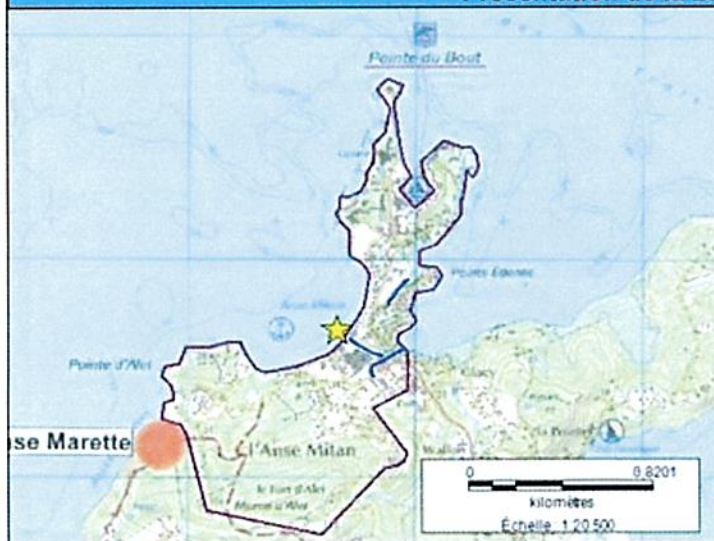
Année	2019	2020	2021	2022	Légende
Classement (Directive de 2006)					Excellent Bon Satisfaisant Mauvais

5 épisodes de pollution* durant les saisons 2013 à 2022

Saison en cours: 1 épisode de pollution* à ce jour

* > 1000 E.coli/100 ml et/ou > 370 entérocoques/100ml

Présentation de la zone d'étude



Programme de surveillance réglementaire:
24 prélèvements réalisés
du 1^{er} octobre au 30 septembre

- Point de prélèvement
- Zone de baignade
- Zone d'influence
- Cours d'eau

Inventaire des sources potentielles de pollution et mesures de gestion

Diagnostic			Gestion préventive des pollutions		Plan d'actions
Principales sources potentielles de pollution inventoriées	Impact	Distance de la zone de baignade	Indicateurs	Mesures de gestion préventive associées	Principales mesures de réduction/élimination des pollutions
Points noirs du réseau d'Assainissement Collectif	Significatif	50 à 200m	Alerte sur le réseau	Fermeture de la baignade jusqu'au retour à la normale. 1 analyse par jour pendant 48 heures suivant l'alerte. Réhabilitation des réseaux.	Contrôle de la conformité des branchements Réhabilitation des réseaux (M à L terme). (Espace Sud)
Mouillage de bateaux, algues, méduses, macrodéchets ...	Faible		Pic de pollution sur plage voisine et/ou sur le site de baignade ou invasion.	1 analyse par jour pendant 48 heures suivant le pic de pollution ou fermeture pour enlèvement.	Réorganiser le mouillage sur la commune et sensibiliser les plaisanciers aux pratiques respectueuses de l'environnement (en cours). (Ville de Trois-Ilets)

Le profil de la zone de baignade est consultable en Mairie
Informations complémentaires sur : www.baignade.sante.gouv.fr